










-  - граница проектирования
-  - красные линии, фактически существующие, координируемые
-  - линии регулирования застройки
-  - красные линии за границей проектирования
-  - номер поворотной точки
-  - место построения поперечного профиля

						Муниципальный контракт №3-2013 "Разработка проекта планировки и межевания застроенных территорий г. Смоленска"			
						Проект планировки территории квартала в границах Энергетического проезда - ул. Колхозной (ПК №2)			
Изм.	Лист	№ док.	Подп.	Дата		Проект планировки территории	Стадия	Лист	Листов
ГАП	Рейзман Н.И.						п	6	6
Разработал	Затула С.Н.					Разбивочный чертёж красных линий. М 1:2000.	ООО "БИНОМ"		
Н. контр.	Наумова М. В.								

Формат А1