





Условные обозначения:

- граница проектирования
- жилые здания
- административные здания, учреждения по обслуживанию населения
- образовательные учреждения
- объекты Министерства обороны
- объекты инженерной инфраструктуры
- гаражи и стоянки
- склады и сараи
- номера объектов капитального строительства по экспликации
- разворотные площадки
- красные линии, фактически существующие, координируемые
- красные линии за границей проектирования
- линии регулирования застройки
- красные линии линейных объектов (технические линии инженерных сетей) - существующие
- красные линии линейных объектов (технические линии инженерных сетей) - проектируемые
- проектируемые здания
- водопровод
- газопровод
- канализация
- ливневая канализация
- связь
- теплосеть
- электросеть

Примечание.  
1. Чертеж разработан на топографической съемке М 1:500, выполненной отделом геодезических изысканий ООО "БИНОМ" в 2011 г.  
2. Система координат МСК-67, система высот Балтийская.



						Муниципальный контракт №293 "Разработка проекта планировки и межевания застроенных территорий г. Смоленск"				
						Проект планировки территории квартала в границах ул. Нахимова - ул. Баграциона - ул. Николаева - ул. Нормандии-Неман (ПК №5)				
Изм.	Кол.уч.	Лист	№ док.	Подп.	Дата					
Г.АП		Рейзман				Проект планировки территории		Стадия	Лист	Листов
								П	2	5
Нач. ОГИ		Греков								
Разработал		Затула				Чертеж линий, обозначающих дороги, улицы, проезды, линии связи, объекты инженерной и транспортной инфраструктуры, проходы к водным объектам общего пользования и их береговым полосам. М 1:2000		ООО "Бином"		
Разработал		Филиппов								

Копировал

Формат А1