





 - граница территории, в отношении которой разрабатывается проект планировки
 - красная линия
 - красные линии за границей проектирования
 - существующие объекты капитального строительства
 - объекты капитального строительства подлежащие сносу
 - номера побеговых плеч красных линий

Ведомость координат поворотных точек красной линии					
Номер точки	Координаты		Меры, м, л	Дир. угла	
	X	Y			
1	463330.17	122161.18	0	179	18 56"
2	463330.17	122161.18	4.63	89	18 31"
3	463330.74	122107.31	58.68	89	17 5"
4	463331.47	122165.79	22.29	96	52 46"
5	463328.8	122128.92	21.63	118	12 21"
6	463318.64	122130.01	1.28	114	33 20"
7	463319.81	122139.87	65.07	114	39 39"
8	463291.07	122136.76	11.52	103	57 50"
9	463288.29	122137.54	12.38	92	47 12"
10	463287.71	122139.9	1.13	162	12 21"
11	463286.58	122139.86	4.06	92	6 57"
12	463287.52	122139.4	1.09	2	12 34"
13	463287.52	122139.46	20	92	47 12"
14	463286.58	122141.94	26.28	92	47 12"
15	463285.35	122141.19	5.77	38	14 27"
16	463289.88	122144.46	83.09	343	24 51"
17	463369.51	1221421.04	154.08	343	24 51"
18	463517.18	122137.66	4.1	296	39 9"
19	463519.01	122137.39	13.73	249	35 35"
20	463514.22	122160.52	19.05	259	30 15"
21	463509.75	122134.179	8.67	262	43 9"
22	463506.65	122133.19	33.64	264	14 44"
23	463506.27	122129.71	19.99	261	10 1"
24	463503.49	122127.986	12.97	247	33 50"
25	463498.24	122103.77	19.98	229	32 15"
26	463485.27	122105.77	8.35	255	47 43"
27	463483.2	122104.467	8.17	247	1 3"
28	463480.01	122123.75	3.66	220	17 48"
29	463477.22	122123.78	4.102	215	21 11"
30	463481.03	122119.94	10.17	275	4 54"
31	463481.94	122118.81	0.45	359	8 5"
32	463482.39	122118.8	15	0	36 40"
33	463497.39	122118.36	15.1	90	36 26"
34	463497.23	122119.06	2.54	180	27 1"
35	463494.69	122119.84	22.35	89	29 13"
36	463494.5	122121.39	6.56	84	9 56"
37	463495.17	122122.31	21.15	89	45 9"
38	463495.25	122124.07	17.71	43	32 22"
39	463506.75	122126.254	15.94	67	20 31"
40	463512.88	122127.25	21.45	81	10 1"
41	463516.19	122128.44	33.91	84	13 44"
42	463519.6	122132.18	11.63	89	58 50"
43	463520.82	122134.73	13.57	78	13 5"
44	463523.59	12157.63	13.76	69	35 24"
45	463528.39	12198.93	3.86	78	42 14"
46	463532.02	122137.123	12.2	330	3 38"
47	463542.59	122165.13	113.62	324	18 35"
48	463534.89	122159.87	11.22	54	10 18"
49	463641.66	122129.777	103.67	144	10 9"
50	463557.4	122136.684	9.62	144	10 42"
51	463549.6	122137.4	30.42	154	7 2"
52	463522.23	122138.755	150.62	163	15 41"
53	463377.99	1221430.93	0.01	163	42 3"
54	463377.98	1221430.93	128.08	11	15 44"
55	463419.13	122155.22	32.53	71	15 52"
56	463429.58	122158.03	36.66	346	37 13"
57	463465.25	122157.555	95.82	346	40 18"
58	463558.48	122155.44	6.97	346	33 59"
59	463565.26	122155.84	86.99	346	33 59"

Μακρυσμαδ 1:2000

						Муниципальный контракт № 01633000294.71000064 от 21.04.2017 г.				
						Проект планировки и проект межевания территории квартала в границах улицы Фрунзе (включая улицу Гостеприимную)				
Изм.	Кол.уч.	Лист	№ док.	Подп.	Дата	Проект планировки территории. Основная (утверждаемая) часть		Стадия	Лист	Листов
Разработал		Измамьева						ПП	1	2
						Чертеж красных линий. М 1:2000		000 "ТРС-Радан"		