 - красные линии

 - граница территории, в отношении которой подготовлен проект планировки


 – красные линии за границами территории, в отношении которой подготовлен проект планировки


 – жилые дома

 - объекты, обслуживающие автотранспорт

 - объекты инженерной инфраструктуры, объекты коммунального обслуживания

 – объекты озеленения и благоустройства территории

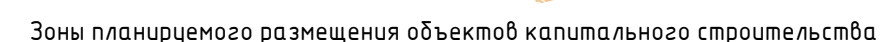
 - объекты общественно-делового назначения

 - учреждения образования

 – линия существующих элементов планировочной структуры

 – зона планируемого размещения объектов капитального строительства



1 - номера зоны планируемого размещения объектов капитального строительства



Примечание.

1. Чертеж разработан на топографической съемке М 1:1000, выполненной отделом геодезических изысканий ООО "МФЦ "БИНОМ" в 2021 г.

2. Система координат МСК-67, система высот Балтийская.

						Проект планировки и проект межевания застроенных территорий в городе Смоленске в границах улицы Автозаводской – посёлка Щёткино – по границе территориальной зоны П5 – по границе территориальной зоны П2			
Изм.	Кол.уч.	Лист	№ док.	Подп.	Дата				
Директор	Алексеевко А.А.					Проект планировки территории Основная (утверждаемая) часть	Стация	Лист	Листов
							ППТ	2	2
Разработал	Егорова М.Н.					Чертеж границ зон существующих и планируемых элементов планировочной структуры. Чертеж границ зон планируемого размещения объектов капитального строительства М1:2000	ООО "МФЦ "БИНОМ"		