

УСЛОВНЫЕ ОБОЗНАЧЕНИЯ

- граница города Смоленска
- границы территории проекта планировки




Предлагаемые к установлению линии градостроительного регулирования

- красная линия
- дороги
- планируемые тротуары
- существующие объекты капитального строительства
- существующие элементы планировочной структуры

ВЕДОМОСТЬ КООРДИНАТ ПОВОРОТНЫХ ТОЧЕК КРАСНЫХ ЛИНИЙ				
Номер точки	Наименование		Меры линий, м	Дир. углы
1	Х	У		
1	461294.97	1225705.75	32.56	215° 26' 55"
2	461268.45	1225686.87	1.10	215° 26' 55"
3	461259.91	1225680.79	37.89	302° 29' 56"
4	461280.27	1225648.83	104.06	302° 4' 11"
5	461335.52	1225560.65	27.95	293° 8' 2"
6	461346.5	1225534.95	17.43	243° 47' 16"
7	461338.8	1225519.31	9.06	216° 21' 24"
8	461331.07	1225513.62	52.75	305° 38' 1"
9	461361.8	1225470.75	88.4	306° 23' 2"
10	461414.24	1225399.58	304.51	215° 50' 25"
11	461167.39	1225221.28	45.94	215° 50' 16"
12	461130.14	1225194.38	73.69	215° 50' 26"
13	461070.4	1225151.23	101.1	215° 50' 28"
14	460988.45	1225092.03	47.7	215° 45' 32"
15	460949.74	1225064.16	1.05	216° 31' 33"
16	460945.19	1225060.79	271.2	126° 44' 27"
17	460782.96	1225278.12	114.57	37° 47' 41"
18	460873.49	1225348.33	16.92	37° 50' 43"
19	460886.85	1225358.71	250.17	37° 47' 38"
20	461084.54	1225512.02	0.41	28° 5' 37"
21	461084.91	1225512.22	1.12	130° 49' 15"
22	461076.48	1225521.97	38.52	130° 49' 15"
23	461051.3	1225551.12	30.85	217° 47' 38"
24	461026.92	1225532.22	34.78	268° 20' 6"
25	461025.91	1225497.45	194.91	217° 47' 38"
26	460871.89	1225378	16.94	217° 50' 43"
27	460858.51	1225367.61	114.1	217° 47' 41"
28	460768.35	1225297.69	31.14	126° 44' 27"
29	460749.72	1225322.64	666.39	35° 5' 35"

Примечание:
1. Система координат МСК-67, система высот Балтийская.



						ППТ-04-ГЧ-1			
						Проект планировки и проект межевания территории в городе Смоленске в границах улицы Шевченко - улицы Индустриальная - по границе территориальной зоны П1 - по границе города Смоленска - по границе земельного участка с кадастровым номером 67:27:0031007:2			
Изм.	Кол. уч.	Лист	№ док.	Подп.	Дата	Основная (утверждаемая) часть проекта планировки территории	Стадия	Лист	Листов
Разработал		Грекова					ДПТ	1	2
ГАП		Затула							
						Чертеж красных линий. Чертеж границ существующих и планируемых элементов планировочной структуры. М 1:2000		ООО "АРХИТЕКТУРНОЕ БЮРО "ПРОСТРАНСТВО"	