
















Условные обозначения:

-  – граница территории, в отношении которой разрабатывается проект планировки
-  – красные линии, фактически существующие, координируемые в проекте планировки
-  – красные линии, фактически существующие, за границами проекта планировки
-  – жилые здания
-  – склады и сараи
-  – административные здания, учреждения по обслуживанию населения
-  – объекты инженерной и коммунально-бытовой инфраструктуры
-  – объекты капитального строительства
-  – номера объектов капитального строительства по экспликации
-  – зона планируемого размещения объекта капитального строительства
-  – номера зон планируемого размещения объекта капитального строительства по экспликации

Экспликация зон планируемого размещения объекта
капитального строительства по экспликации

№ п/п	Наименование	Площадь зоны	Этаж- ность	Адрес
1	Зона планируемого размещения улично-дорожной сети	10110	-	ул. Семичевская

Схема радиусов обслуживания населения учреждениями,
организациями и предприятиями

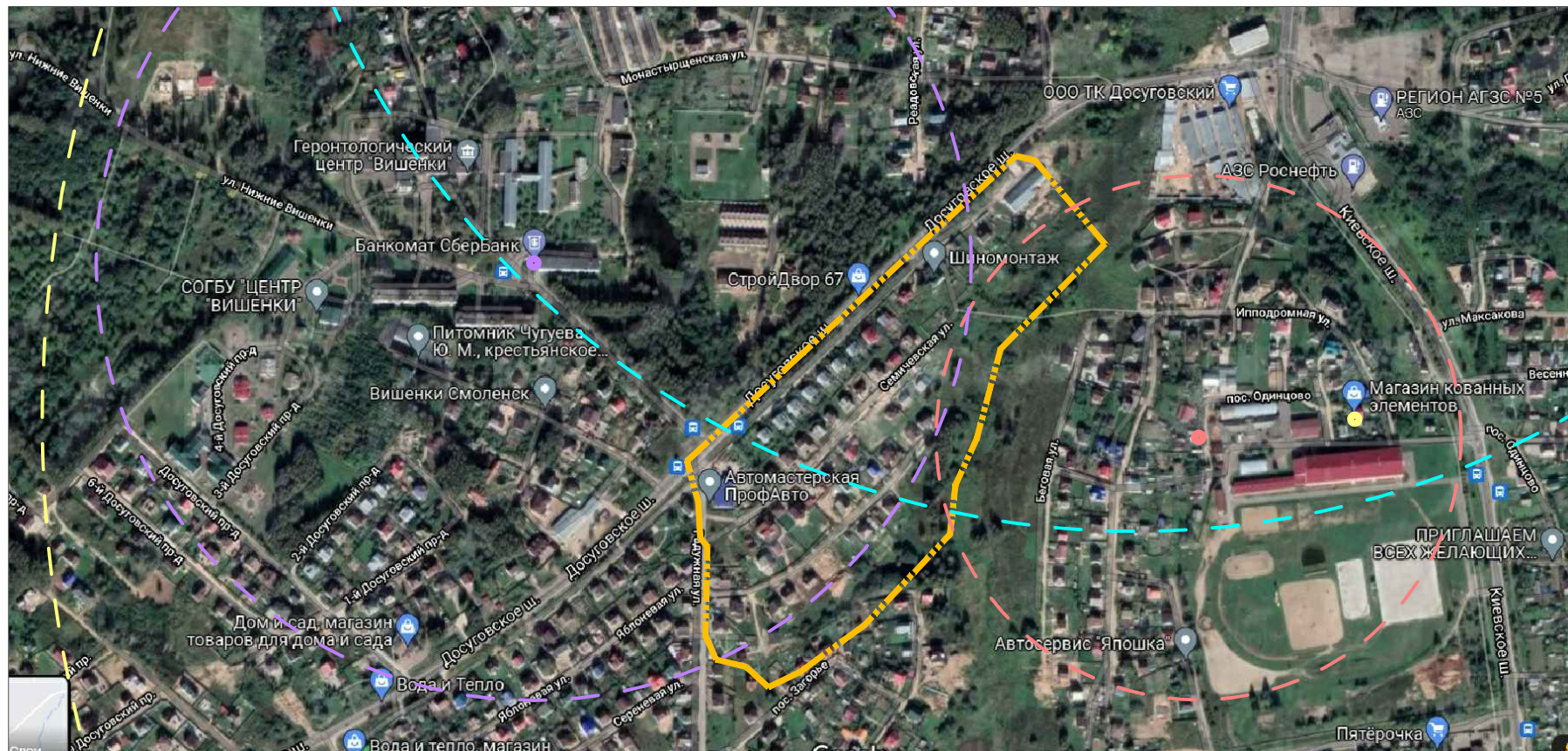
-  – радиус обслуживания физкультурно – спортивными центрами жилых районов
-  – радиус обслуживания поликлиниками и их филиалы
-  – радиус обслуживания дошкольными образовательными организациями
-  – радиус обслуживания отделения связи и банки

Примечание:

1. Чертеж разработан на топографической съемке М 1:1000, выполненной отделом геодезических изысканий ООО "МФЦ"БИНОМ" в 2021 г.
2. Система координат МСК-67, система высот Балтийская.



Ματθαῖος 1:2000



Экспликация объектов капитального строительства

№ п/п	Наименование	Площадь застройки	Этажность	Адрес
1	Автосалон-магазин	613	1	ш. Досузовское
2	Индивидуальный жилой дом	141	2	Досузовское шоссе, 38
3	Индивидуальный жилой дом	183	2	ул. Семичевская, 1
4	Индивидуальный жилой дом	176	2	ул. Семичевская, 20
5	Индивидуальный жилой дом	177	2	ш. Досузовское, 40
6	Индивидуальный жилой дом	214	2	ул. Семичевская, д. 5
7	Индивидуальный жилой дом	175	1	ш. Досузовское, 42
8	Индивидуальный жилой дом	152	2	ш. Досузовское, д. 18
9	Индивидуальный жилой дом	131	2	ш. Досузовское, д. 44
10	Индивидуальный жилой дом	131	2	шоссе Досузовское, уч. 19
11	Индивидуальный жилой дом	135	2	ш. Досузовское, дом 46
12	Индивидуальный жилой дом	134	2	ш. Досузовское
13	Индивидуальный жилой дом	132	2	ш. Досузовское, 48
14	Индивидуальный жилой дом	88	2	ул. Семичевская, 11
15	Индивидуальный жилой дом	146	2	ш. Досузовское, 50
16	Индивидуальный жилой дом	145	2	ул. Семичевская, д. 13
17	Индивидуальный жилой дом	139	2	ш. Досузовское
18	Индивидуальный жилой дом	133	2	ул. Семичевская, 15
19	Индивидуальный жилой дом	185	2	ш. Досузовское, дом 54
20	Индивидуальный жилой дом	130	2	улица Семичевская, Земельный участок 17
21	Индивидуальный жилой дом	123	2	ш. Досузовское, 56
22	Индивидуальный жилой дом	28	1	ул. Семичевская, участок 56-а
23	Индивидуальный жилой дом	249	2	Досузовское шоссе, дом 58
24	Индивидуальный жилой дом	111	2	ул. Соболева, д. 80
25	Индивидуальный жилой дом	144	2	ш. Досузовское, д. 62
26	Магазин	859	2	ш. Досузовское, д. 66, д. 68
27	Индивидуальный жилой дом	207	2	улица Радужная, земельный участок №3
28	Индивидуальный жилой дом	186	2	улица Семичевская, земельный участок 34
29	Индивидуальный жилой дом	225	2	шоссе Досузовское
30	Индивидуальный жилой дом	79	2	шоссе Досузовское
31	Индивидуальный жилой дом	214	2	шоссе Досузовское
32	Индивидуальный жилой дом	128	2	ул. Семичевская, д. 2а
33	Индивидуальный жилой дом	172	2	ул. Семичевская, д. 26
34	Индивидуальный жилой дом	130	3	ул. Семичевская, д. 2
35	Индивидуальный жилой дом	159	2	ул. Семичевская, д. 24
36	Индивидуальный жилой дом	129	2	ул. Семичевская, д. 4
37	Индивидуальный жилой дом	95	2	ул. Семичевская, д. 22
38	Индивидуальный жилой дом	179	2	ул. Семичевская, д. 20а
39	Индивидуальный жилой дом	98	2	ул. Семичевская, д. 8
40	Индивидуальный жилой дом	183	3	ул. Семичевская, д. 18а
41	Индивидуальный жилой дом	91	2	ул. Семичевская, д. 10
42	Индивидуальный жилой дом	174	2	ул. Семичевская, д. 16
43	Индивидуальный жилой дом	91	2	ул. Семичевская, д. 12
44	Индивидуальный жилой дом	147	2	ул. Радужная, зем. уч. № 5А
45	Индивидуальный жилой дом	191	2	ул. Радужная, д. 58
46	Индивидуальный жилой дом	161	4	ул. Радужная, д. 5Б
47	Индивидуальный жилой дом	137	2	ул. Семичевская, д. 308
48	Индивидуальный жилой дом	368	2	ул. Семичевская, д. 30а
49	Индивидуальный жилой дом	77	1	ул. Семичевская, д. 28а
50	Индивидуальный жилой дом	157	2	ул. Семичевская, д. 308
51	Индивидуальный жилой дом	198	2	ул. Семичевская, д. 36

						Постановление Администрации города Смоленска от 09.04.2021 №822-адм				
						Проект планировки и проект межевания застроенных территорий в городе Смоленске в границах Досуговского шоссе – улицы Радужной – улицы Семичевской – по границе территориальной зоны Р1				
Изм.	Кол. уч.	Лист	№ док.	Подп.	Дата					
						Проект планировки территории Основная (утверждаемая) часть		Стадия	Лист	Листов
								ППТ	3	3
Разработал	Дуля М.А.					Чертеж границ зон планируемого размещения объектов капитального строительства М 1:2000		ООО"МФЦ БИНОМ"		

Формат А2