

СОГЛАСОВАНО :

Взам. инв. №

Подпись и дата

Инв. № подл.

Условные обозначения

- граница, в отношении которой осуществляется подготовка проекта планировки
- жилые здания
- подземная автостоянка с эксплуатируемой кровлей
- объекты инженерной инфраструктуры
- существующие и строящиеся объекты капитального строительства
- подземные объекты капитального строительства существующие и строящиеся
- планируемые объекты капитального строительства
- подземные объекты капитального строительства планируемые
- объекты капитального строительства, подлежащие сносу

Существующие инженерные сети




- канализация
- канализация ливневая
- линия электропередачи
- водопровод
- газопровод
- сети связи
- теплотрасса

Планируемые инженерные сети

- канализация
- канализация ливневая
- линия электропередачи
- водопровод
- газопровод

- 1. Чертеж разработан на топографической съемке, выполненной ООО "Центр инженерных изысканий" в 2019 году.
- 2. Система координат МСК-67, система высот Балтийская.



						4/19-ППТ-УЧ-ГР			
						Проект планировки и проект межевания застроенных территорий в города Смоленске в границах улицы Кирова - улицы Черняховского - улицы Воробьева - переулка Юннатов			
изм.	кол.уч	лист	н док.	подпись	дата	Проект планировки территории. Основная (утверждаемая часть)	Стадия	Лист	Листов
Директор	Керн						П	3	
ГАП	Борисова								
Разработал	Борисова								
						Чертеж линий, обозначающих дороги, улицы, проезды, профили улиц и дорог, линии связи, объекты инженерной инфраструктуры, объекты транспортной инфраструктуры. М 1:2000	ООО «Проект-Сервис»		