













Условные обозначения:

-  - граница территории, в отношении которой разрабатывается проект планировки
-  - красные линии, фактически существующие, координируемые в проекте планировки
-  - красные линии, фактически существующие, за границами проекта планировки
-  - границы земельных участков, стоящих на учете в ЕГРН
- - границы земельных участков, стоящих на учете в ЕГРН, изменяемые
-  - границы образуемых земельных участков

-  - участки под жилые дома
-  - участки под административные здания, учреждения по обслуживанию населения
-  - участки под гаражи и стоянки
-  - участки под объекты инженерной и коммунально-бытовой инфраструктуры
-  - участки под благоустройство, скверы, проезды
-  - участки под улица-дорожную сеть

-  – зоны действия публичных сервитутов для прохода или проезда через земельный участок
- – номера земельных участков по экспликации
- – номера публичных сервитутов по экспликации



Экспликация земельных участков

[illegible]

Экспликация зон действия публичных сервитутов

№	Наименование	Получить	Примечание
1	Зона деления пучков сфинктера для прорыва или протекания змеиных укусов 104	85	
2	Зона деления пучков сфинктера для доступа к анатомическим органам змеи змеиных укусов 110	291	
3	Зона деления пучков сфинктера на период спрингания, реконструкция, ремонта обшивки протекторов	91	
4	Зона деления пучков сфинктера на период спрингания, реконструкция, ремонта обшивки протекторов	69	
5	Зона деления пучков сфинктера на период спрингания, реконструкция, ремонта обшивки протекторов	24	
6	Зона деления пучков сфинктера на период спрингания, реконструкция, ремонта обшивки протекторов	18	
7	Зона деления пучков сфинктера на период спрингания, реконструкция, ремонта обшивки протекторов	20	
8	Зона деления пучков сфинктера на период спрингания, реконструкция, ремонта обшивки протекторов	44	
9	Зона деления пучков сфинктера на период спрингания, реконструкция, ремонта обшивки протекторов	60	
10	Зона деления пучков сфинктера на период спрингания, реконструкция, ремонта обшивки протекторов	37	
11	Зона деления пучков сфинктера на период спрингания, реконструкция, ремонта обшивки протекторов	6	
12	Зона деления пучков сфинктера на период спрингания, реконструкция, ремонта обшивки протекторов	131	
13	Зона деления пучков сфинктера на период спрингания, реконструкция, ремонта обшивки протекторов	13	
14	Зона деления пучков сфинктера на период спрингания, реконструкция, ремонта обшивки протекторов	23	
15	Зона деления пучков сфинктера на период спрингания, реконструкция, ремонта обшивки протекторов	3	
16	Зона деления пучков сфинктера на период спрингания, реконструкция, ремонта обшивки протекторов	8	
17	Зона деления пучков сфинктера на период спрингания, реконструкция, ремонта обшивки протекторов	3	

[illegible]

Примечание:

1. Чертеж разработан на топографической съемке М 1:1000, выполненный отделом геодезических изысканий ООО "МФЦ "БИНОМ" в 2021 г.

2. Система координат МСК-67, система высот Балтийская.

3. Изменения в 6 постановлений чертеж внесены на основании постановлений Администрации города Смоленска от 17.05.2022 № 1330-адм.

Mac OS 1:2000

Формат А0