




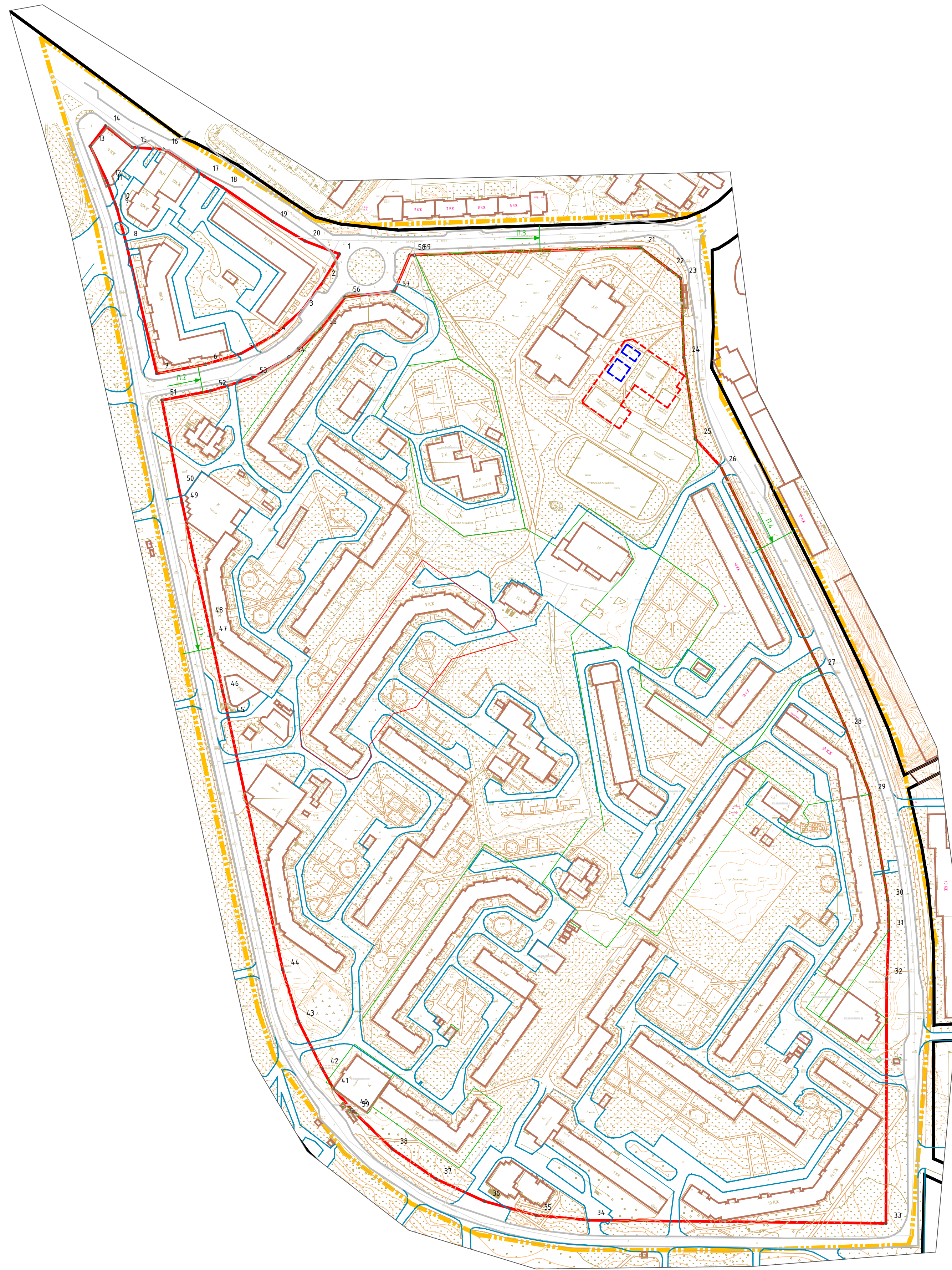


-  - границы территории, в отношении которой разрабатывается проект планировки
-  - красные линии, фактически существующие, координируемые в проекте планировки
-  - красные линии, фактически существующие, за пределами проекта планировки

- – объекты капитального строительства
-  – объекты капитального строительства, подлежащие сносу
-  – контуры планируемых к размещению объектов капитального строительства (показаны ориентировочно)

- ¹ – номер поворотной точки
 п.1 – поперечный профиль улицы



Ведомость координат поворотных точек красных линий

Номер точки	КООРДИНАТЫ		Меры линий, м	Дир. углы
	X	Y		
1	457718.87	1225829.24	23.31	210 30' 15"
2	457698.79	1225817.41	27.54	216 35' 58"
3	457676.68	1225800.99	27.54	228 44' 23"
4	457658.52	1225780.29	27.53	240 54' 11"
5	457645.13	1225756.23	27.53	253 3' 56"
6	457637.11	1225729.89	36.79	259 8' 32"
7	457630.18	1225693.76	100.55	346 44' 51"
8	457728.05	1225670.71	25.19	345 4' 12"
9	457752.39	1225664.22	3.96	339 55' 5"
10	457756.11	1225662.86	14.41	339 57' 21"
11	457769.65	1225657.92	3.88	339 58' 45"
12	457773.30	1225656.59	28.39	334 20' 48"
13	457798.89	1225644.30	18.79	337 16' 43"
14	457818.84	1225655.68	25.44	128 37' 54"
15	457797.96	1225675.55	23.33	93 18' 16"
16	457796.62	1225698.85	36.31	123 38' 39"
17	457776.50	1225729.07	15.83	121 1' 11"
18	457768.34	1225742.64	45.04	124 30' 57"
19	457742.82	1225779.75	27.72	120 54' 51"
20	457728.58	1225803.53	27.48	110 41' 25"

Номер точки	КООРДИНАТЫ		Меры линий, м	Дир. углы
	X	Y		
21	457723.71	1226052.39	26.20	127° 4' 28"
22	457707.92	1226073.29	11.61	127° 4' 34"
23	457700.92	1226082.55	58.55	177° 4' 9" 2"
24	457642.41	1226084.78	61.55	171° 4' 9" 0"
25	457581.48	1226093.54	27.56	137° 4' 31"
26	457561.09	1226112.08	167.70	153° 5' 9" 1"
27	457410.38	1226185.64	47.96	156° 1° 1"
28	457366.56	1226205.13	51.50	159° 58° 3"
29	457318.18	1226222.77	79.55	170° 19' 28"
30	457239.76	1226236.14	22.57	178° 13' 22"
31	457217.20	1226236.84	35.95	182° 28° 15"
32	457181.28	1226235.29	181.30	180° 12' 42"
33	456999.98	1226234.62	220.22	270° 36' 22"
34	457002.31	1226014.41	39.55	275° 25° 36"
35	457006.05	1225975.04	39.54	285° 5' 1"
36	457016.34	1225936.86	39.55	294° 44° 16"
37	457032.89	1225900.94	39.54	304° 23° 50"
38	457055.23	1225868.31	39.55	314° 2' 51"
39	457082.73	1225839.88	2.14	318° 24° 39"
40	457084.33	1225838.46	20.90	318° 25° 57"
41	457099.97	1225824.59	16.73	330° 58° 7"
42	457114.60	1225816.47	39.55	333° 21° 3"
43	457114.95	1225798.73	39.54	347° 1° 4"
44	457187.77	1225787.18	191.86	343° 50° 6"
45	457375.32	1225746.75	19.70	347° 48° 43"
46	457394.58	1225742.59	41.51	347° 49° 55"
47	457435.16	1225733.84	14.07	347° 51° 35"
48	457448.92	1225730.88	87.42	347° 50° 12"
49	457534.38	1225712.46	12.51	347° 49° 8"
50	457546.61	1225709.82	65.09	349° 7' 30"
51	457610.53	1225697.54	36.78	79° 7' 26"
52	457617.47	1225733.66	31.77	73° 4° 16"
53	457626.72	1225764.05	31.77	60° 53° 9"
54	457642.18	1225791.81	31.77	48° 45° 5"
55	457663.13	1225815.70	29.53	36° 35° 32"
56	457686.84	1225833.30	36.86	83° 17° 45"
57	457691.14	1225869.91	29.38	23° 15° 1"
58	457718.14	1225881.51	3.85	88° 18° 8"
59	457718.25	1225885.36	167.12	88° 7' 40"



Инф. № подл.	Подпись и дата	Взам. инф. №	Согласовано	

Примечание:

1. Чертеж разработан на топографической съемке М 1:1000, выполненной отделом геодезических изысканий ООО "МФЦ "БИНОМ" в 2020 г.
2. Система координат МСК-67, система высот Балтийская.



Μακρυσμαδ 1:2000

						Проект планировки и межевания застроенных территорий в городе Соленское в границах улицы Полова - улицы Рыленкова			
Изм.	Кол.уч.	Лист	№ док.	Подп.	Дата				
Г А П		Сидоренкова О.С.				Проект планировки территории. Основная (утверждаемая) часть	Стадия	Лист	Листов
Разработал		Дуля М.А.					ППТ	2	3
						Разбивочный план красных линий. М 1:2000			ООО "МФЦ" БИНОМ"