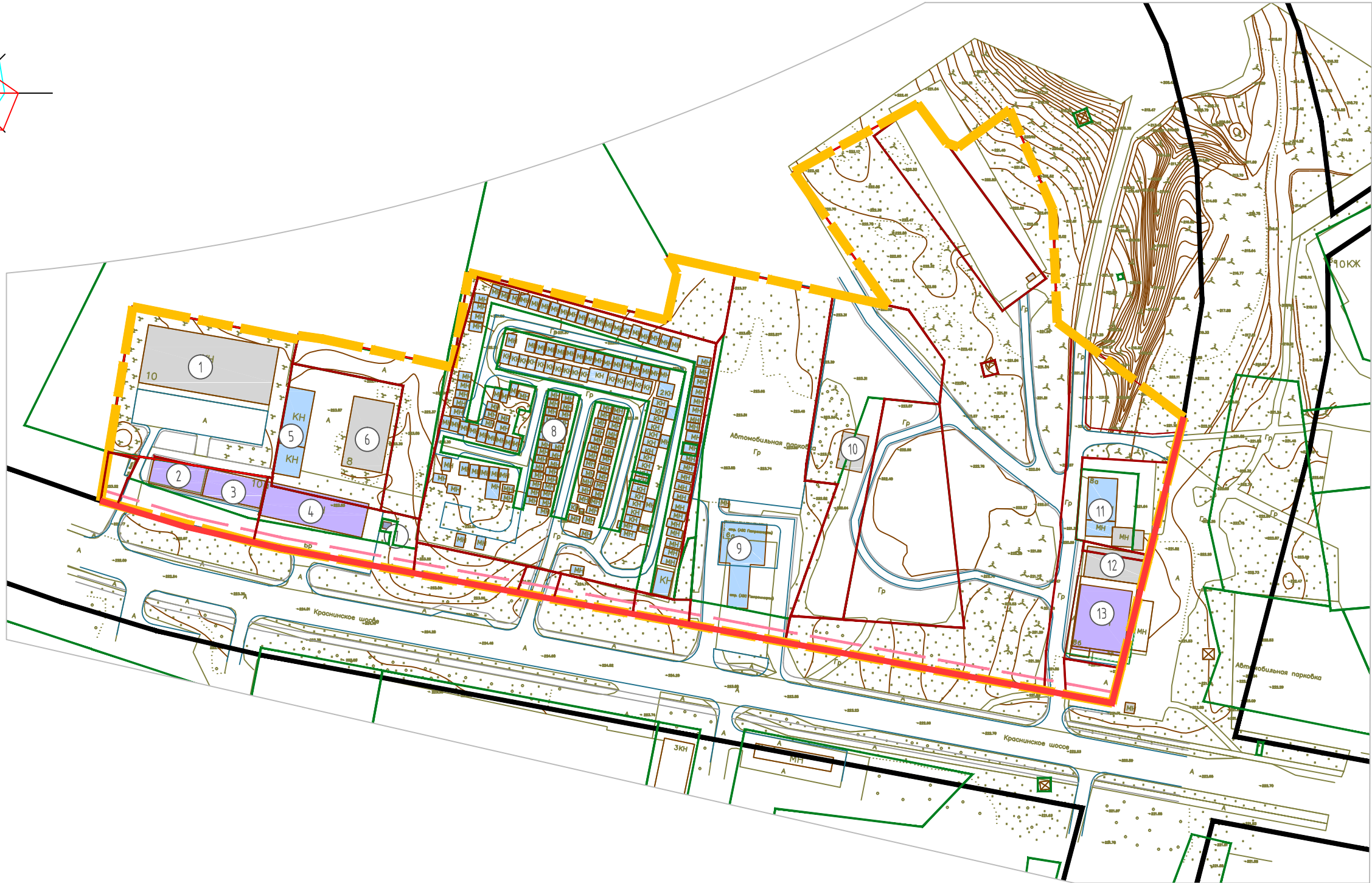
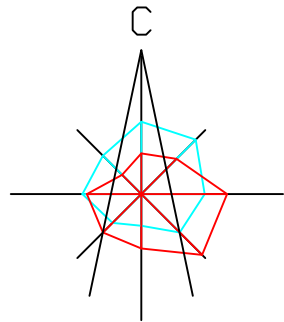


Согласовано


Взам. инв. №

Подпись и дата

Инв. № подл.



Примечание:  
1. Чертеж разработан на топографической съемке М 1:1000, выполненной отделом геодезических изысканий ООО "МФЦ "БИНОМ" в 2020 г.  
2. Система координат МСК-67, система высот Балтийская.



Условные обозначения:

- граница территории, в отношении которой разрабатывается проект планировки
- красные линии
- линии регулирования застройки
- границы образуемых и изменяемых земельных участков
- границы земельных участков, сведения о которых содержатся в ЕГРН
- красные линии за границей проектирования

- ① - номер объекта капитального строительства по экспликации
- объекты капитального строительства
- административные здания, учреждения по обслуживанию населения
- гаражи и стоянки
- склады и сараи
- объекты инженерной инфраструктуры

Экспликация объектов капитального строительства

№ п/п	Наименование	Площадь застройки	Этажность	Адрес
1	Склад	1647.25	1	г. Смоленск, Краснинское шоссе, д. 10
2	Административное здание	320.37	2	г. Смоленск, Краснинское шоссе, д. 10А, стр. 2
3	Административное здание	348.22	2	г. Смоленск, Краснинское шоссе, д. 10А
4	Административное здание	778.88	2	г. Смоленск, Краснинское шоссе, д. 10А
5	Гараж	513.08	1	г. Смоленск, Краснинское шоссе, д. 8
6	Склад	618.63	1	г. Смоленск, Краснинское шоссе, д. 8
7	Трансформаторная подстанция	11.08	1	г. Смоленск, Краснинское шоссе
8	ГСК "Березка"	4631.51	1	г. Смоленск, ГСК Березка
9	АЗС	576.8	1	г. Смоленск, Краснинское шоссе
10	Склад	204.67	1	г. Смоленск, Краснинское шоссе, д. 8Д
11	Гараж	360.97	2	г. Смоленск, Краснинское шоссе, д. 8А
12	Склад	390.24	1	г. Смоленск, Краснинское шоссе
13	Магазин	719.94	2	г. Смоленск, Краснинское шоссе

Договор №27п/2020

Проект планировки и проект межевания территории в городе Смоленске в границах Краснинского шоссе - по границе территориальной зоны Т 1 - ГСК «Кловка-1»

Изм.	Кол. уч.	Лист	№ док.	Подп.	Дата
ГАП	Рейзман				
Н.контр.	Затула				
Разработал	Тучнова				

Проект планировки территории  
Основная (утверждаемая) часть

Стадия	Лист	Листов
ДПТ	1	3

Чертеж границ существующих и планируемых элементов планировочной структуры. М1:2000

ООО "МФЦ"БИНОМ"