















- | | |
|---|-------------------------------------|
|  | - граница проектирования |
|  | - жилые здания |
|  | - административные здания |
|  | - объекты культуры |
|  | - образовательные учреждения |
|  | - объекты инженерной инфраструктуры |
|  | - гаражи и стоянки |
|  | - склады и сараи |
|  | - крытые спортивные комплексы |
|  | - водопровод |
|  | - теплосети |
|  | - электросети |
|  | - ливневые канализации |
|  | - газопровод |
|  | - канализация |

1. Чертеж разработан на топографической съемке М 1:500, выполненной отделом геодезических изысканий ООО "БИНОМ" в 2015 г.
2. Система координат МСК-67, система высот Балтийская.

2. Система координат МСК-67, система высот Балтийская.

						Муниципальный контракт №01633000294.15000490 "Разработка проекта планировки и межевания застроенных территорий г.Смоленска"
						Проект планировки и межевания, застроенных и подлежащих застройке территории квартала в границах ул. Кутузова – вдоль ограждения Авиацонного завода – ул. Фрунзе
Изм.	Кол. уч.	Лист	№ док.	Подп.	Дата	
Директор		Гаврилов				
ГАП		Рейзман				
Нач. ОГИ		Греков				
Выполнил		Ленева				
						<div style="display: flex; justify-content: space-between;"> Чертеж линий, обозначающих линии связи, объекты инженерной инфраструктуры, объекты транспортной инфраструктуры в границах планировочного района и да точек подключения, объекты транспортной инфраструктуры в границах планировочного района до существующих дорог общего пользования. М 1:2000 000 "Бином" </div>

Формат А2



Μασκάδ 1:2000