

















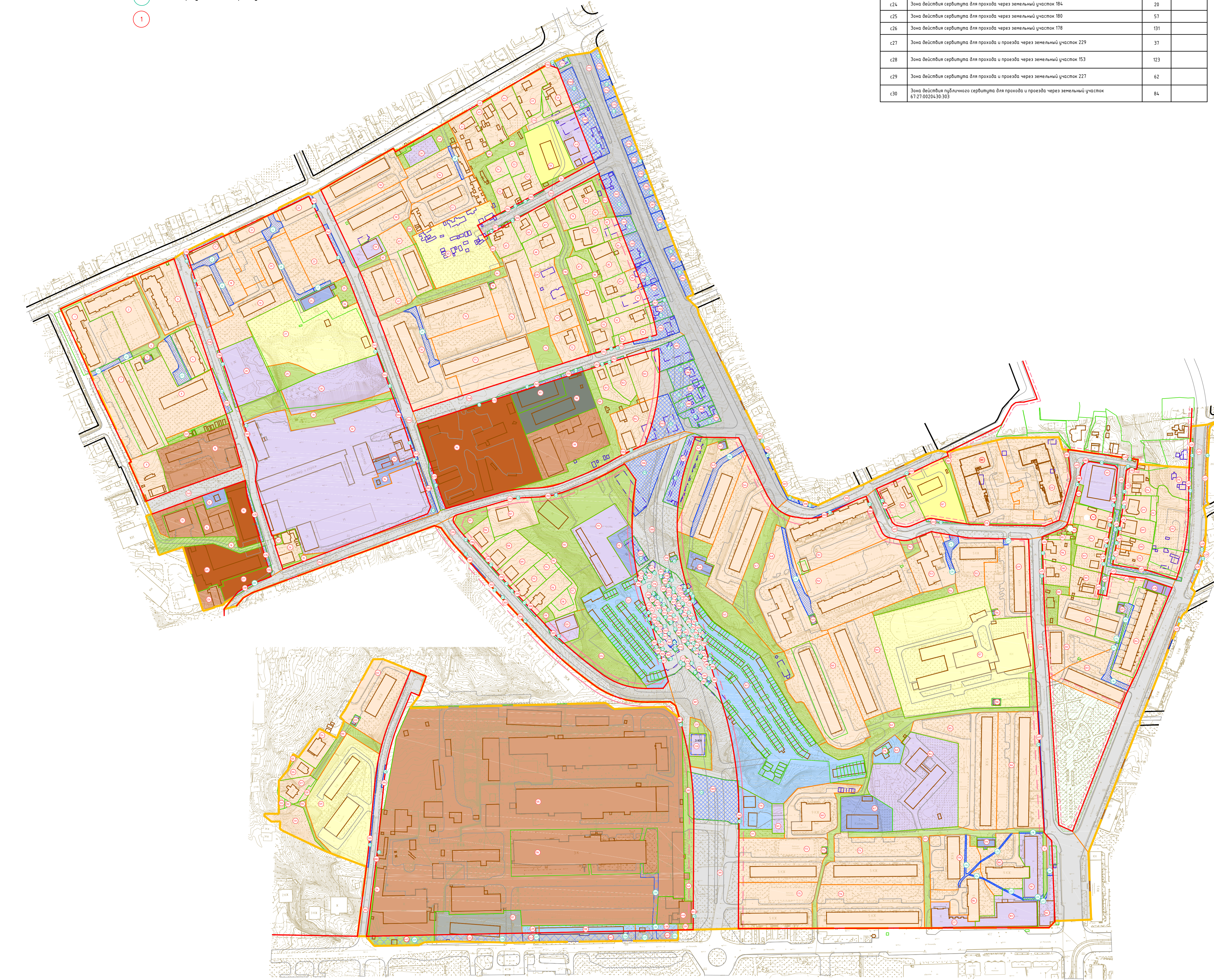


A radar chart comparing two models across six criteria: C, A, B, D, E, and F. The red model generally performs better than the cyan model across most criteria, particularly in C, A, and B. The cyan model shows a slight advantage in criterion F.

- | | |
|---|---|
|  | - граница проектирования |
|  | - красные линии |
|  | - линии отступа от красных линий в целях определения мест допустимого размещения зданий, строений, сооружений |
|  | - красные линии за границей проектирования |
|  | - границы образуемых земельных участков |
|  | - границы существующих земельных участков, стоящих на учёте в ЕГРН |
|  | - здания подлежащие сносу |
|  | - участки под жилые здания |
|  | - участки под административные здания, учреждения по обслуживанию населения |
|  | - участки под благоустройство, скверы, проезды |
|  | - участки под благоустройство, земли общего пользования |
|  | - участки под образовательные учреждения |
|  | - участки под объекты инженерной инфраструктуры |
|  | - участки под объекты промышленности |
|  | - участки под гаражи и стоянки |
|  | - участки под под крытые спортивные комплексы |
|  | - зоны парков, скверов и бульваров |
|  | - зоны действия публичных сервитутов |

- номер земельного участка по экспликации
- c1 - номер публичного сервитута по экспликации



1. Чертеж разработан на топографической съемке М 1:500, выполненной отделом геодезических изысканий ООО "БИНОМ" в 2014 г.
2. Система координат "МСК-67", система высот Балтийская.

Ματωπαδ 1:2000

| Земельная зона действия публичных сертификатов | | | | |
|--|---|-----|------------|--|
| № | Наименование | № | Примечание | |
| с1 | Зона действия сертификата для провоза или провоза через земельный участок 7 | 172 | | |
| с2 | Зона действия сертификата для провоза или провоза через земельный участок 1 | 81 | | |
| с3 | Зона действия сертификата для провоза или провоза через земельный участок 17 | 225 | | |
| с4 | Зона действия сертификата для провоза или провоза через земельный участок 16 | 276 | | |
| с5 | Зона действия сертификата для провоза или провоза через земельный участок 19 | 309 | | |
| с6 | Зона действия сертификата для провоза или провоза через земельный участок 20 | 344 | | |
| с7 | Зона действия сертификата для провоза или провоза через земельный участок 23 | 82 | | |
| с8 | Зона действия сертификата для провоза или провоза через земельный участок 56 | 128 | | |
| с9 | Зона действия сертификата для провоза или провоза через земельный участок 78 | 399 | | |
| с10 | Зона действия сертификата для провоза или провоза через земельный участок 63 | 644 | | |
| с11 | Зона действия сертификата для провоза или провоза через земельный участок 68 | 561 | | |
| с12 | Зона действия сертификата для провоза или провоза через земельный участок 55 | 275 | | |
| с13 | Зона действия сертификата для провоза или провоза через земельный участок 204 | 307 | | |
| с14 | Зона действия сертификата для провоза или провоза через земельный участок 201 | 66 | | |
| с15 | Зона действия сертификата для провоза или провоза через земельный участок 202 | 21 | | |
| с16 | Зона действия сертификата для провоза или провоза через земельный участок 203 | 309 | | |
| с17 | Зона действия сертификата для провоза или провоза через земельный участок 4 | 505 | | |
| с18 | Зона действия сертификата для провоза и провоза через земельный участок 181 | 40 | | |
| с19 | Зона действия сертификата для провоза через земельный участок 182 | 46 | | |
| с20 | Зона действия сертификата для провоза и провоза через земельный участок 181 | 50 | | |
| с21 | Зона действия сертификата для провоза и провоза через земельный участок 182 | 28 | | |
| с22 | Зона действия сертификата для провоза через земельный участок 183 | 31 | | |
| с23 | Зона действия сертификата для провоза через земельный участок 180 | 29 | | |
| с24 | Зона действия сертификата для провоза через земельный участок 184 | 20 | | |
| с25 | Зона действия сертификата для провоза через земельный участок 185 | 57 | | |
| с26 | Зона действия сертификата для провоза через земельный участок 178 | 191 | | |
| с27 | Зона действия сертификата для провоза и провоза через земельный участок 229 | 37 | | |
| с28 | Зона действия сертификата для провоза и провоза через земельный участок 153 | 123 | | |
| с29 | Зона действия сертификата для провоза и провоза через земельный участок 227 | 62 | | |
| с30 | Зона действия публичного сертификата для провоза и провоза через земельный участок 127-00200-30-002 | 84 | | |

[illegible][illegible]

| | | | | | | | |
|------|-------|--------|-------|-------|--------|--|--|
| | | | | | | | Муниципальный контракт №1 от 05.05.2016 г. «Разработка проекта планировки и межевания территории №1-1000» |
| Мин. | Упол. | Листов | № 201 | Подп. | Догов. | | Проект планировки и проект межевания территории «карта № 6 в границах участка М-30-Краснофлотского - 2-го Краснофлотского переулка и № 10 участка 4-го Краснофлотского переулка - 5-го Краснофлотского переулка (ПК №1-1000) |
| Изм. | Зап. | Листов | № 201 | Подп. | Догов. | | Проект межевания |
| Изм. | Зап. | Листов | № 201 | Подп. | Догов. | | Страница |
| Изм. | Зап. | Листов | № 201 | Подп. | Догов. | | 1 |
| Изм. | Зап. | Листов | № 201 | Подп. | Догов. | | 2 |
| Изм. | Зап. | Листов | № 201 | Подп. | Догов. | | Чертеж межевания территории №1-1000 |
| Изм. | Зап. | Листов | № 201 | Подп. | Догов. | | 000 "Бюкан" |