


Условные обозначения:

- граница территории, в отношении которой разрабатывается проект планировки
- красные линии
- линии регулирования застройки

- объекты капитального строительства, подлежащие сносу или реконструкции
- объекты капитального строительства



- номера поворотных точек
- сечение поперечного профиля

Примечание:  
1. Чертеж разработан на топографической съемке М 1:1000, выполненной отделом геодезических изысканий ООО "МФЦ "БИНОМ" в 2020 г.  
2. Система координат МСК-67, система высот Балтийская.



Ведомость координат поворотных точек красных линий				
№	КООРДИНАТЫ		Меры линий, м	Дир.углы
	Х	У		
1	462476.59	1221012.75	104.54	130° 25' 38"
2	462408.8	1221092.33	21.19	132° 38' 6"
3	462394.45	1221107.91	42.42	134° 42' 0"
4	462364.61	1221138.06	11.8	200° 1' 12"
5	462353.52	1221134.02	17.87	265° 56' 15"
6	462352.25	1221116.2	25.38	260° 54' 58"
7	462348.25	1221091.13	77.66	255° 53' 41"
8	462329.32	1221015.81	20.71	251° 48' 1"
9	462322.85	1220996.14	44.98	247° 42' 9"
10	462305.79	1220954.52	18.97	243° 57' 6"
11	462297.46	1220937.48	20.77	240° 12' 1"
12	462287.13	1220919.45	11.78	242° 42' 2"
13	462281.73	1220908.98	12.62	247° 52' 49"
14	462276.98	1220897.29	26.08	250° 42' 29"
15	462268.36	1220872.68	19.05	340° 36' 16"
16	462286.33	1220866.35	7.79	254° 12' 28"
17	462284.21	1220858.86	68.48	253° 50' 47"
18	462265.16	1220793.08	4.71	177° 57' 46"
19	462260.45	1220793.25	4.71	166° 12' 37"
20	462255.87	1220794.37	10.64	159° 50' 35"
21	462245.89	1220798.04	101.72	252° 49' 57"
22	462215.86	1220700.85	56.43	345° 32' 20"
23	462270.5	1220686.76	18.32	355° 56' 34"
24	462288.77	1220685.46	13.81	71° 45' 36"
25	462293.1	1220698.58	28.93	66° 8' 35"
26	462304.8	1220725.03	13.42	58° 31' 25"
27	462311.8	1220736.48	52	58° 0' 33"
28	462339.35	1220780.58	183.76	60° 35' 6"
29	462429.6	1220940.65	18.46	58° 53' 51"
30	462439.14	1220956.45	67.62	56° 22' 2"
31	462338	1221164.7	62.08	123° 44' 11"
32	462303.52	1221216.33	19.99	166° 13' 47"
33	462284.11	1221221.09	154.75	254° 42' 37"
34	462243.3	1221071.82	45.62	344° 42' 34"
35	462287.3	1221059.79	70.33	252° 28' 43"
36	462266.13	1220992.72	41.28	212° 14' 36"
37	462231.22	1220970.69	16.47	161° 35' 37"
38	462215.59	1220975.9	117.73	251° 54' 40"
39	462179.03	1220863.98	37.75	249° 19' 15"
40	462165.7	1220828.66	91.09	250° 57' 23"
41	462135.98	1220742.56	55.68	249° 57' 11"
42	462116.89	1220690.26	24.71	339° 22' 54"
43	462140.02	1220681.55	50.18	356° 25' 5"
44	462190.1	1220678.42	27.78	70° 11' 27"
45	462199.52	1220704.56	27.7	60° 31' 6"
46	462213.15	1220728.67	7.51	66° 40' 31"
47	462216.12	1220735.56	39.28	72° 49' 57"
48	462227.71	1220773.09	4.06	76° 9' 28"
49	462228.68	1220777.03	21.46	79° 28' 59"
50	462232.6	1220798.14	190.92	70° 10' 12"
51	462297.37	1220977.74	13.81	63° 21' 41"
52	462303.56	1220990.08	89.7	73° 41' 45"
53	462328.74	1221076.17	89.02	84° 1' 49"

Ведомость координат поворотных точек линий регулирования застройки				
№	КООРДИНАТЫ		Меры линий, м	Дир.углы
	Х	У		
54	462248.12	1221070.5	149.88	74° 42' 37"
55	462287.65	1221215.08	20.58	346° 13' 47"
56	462307.63	1221210.18	151.83	246° 55' 27"

						Контракт № 01633000294.19001398					
						Проект планировки и межевания застроенных территорий в городе Смоленске в границах Витебского шоссе – улицы Средне-Профинтерновской – улицы Верхне-Профинтерновской – улицы Нижне-Профинтерновской – улицы Нижне-Лермонтовской – улицы Толмачева					
Изм.	Кол. уч.	Лист	№ док.	Подп.	Дата	Проект планировки территории Основная (утверждаемая) часть			Стадия	Лист	Листов
ГАП		Рейзман							ДПТ	2	3
Разработал		Туцнова				Разбивочный чертеж красной линией. М1:2000			ООО "МФЦ"БИНОМ"		