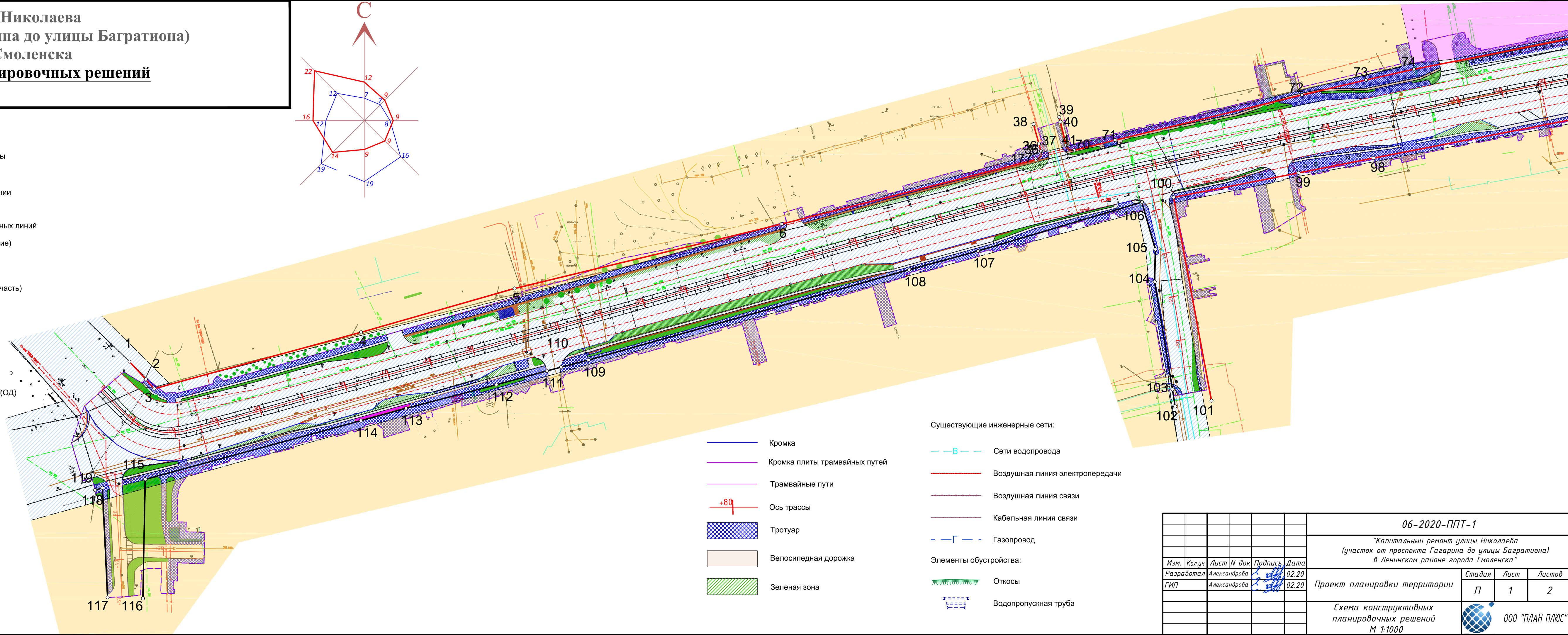
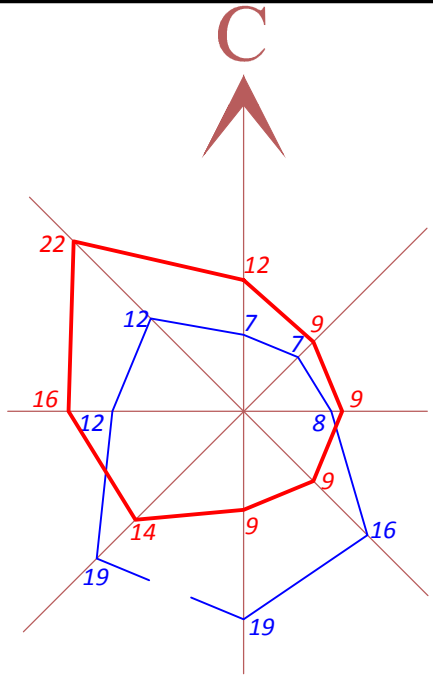


Капитальный ремонт улицы Николаева
(участок от проспекта Гагарина до улицы Багратиона)
в Ленинском районе города Смоленска
Схема конструктивных планировочных решений

- Условные обозначения**
- Граница элемента планировочной структуры
 - Ось автомобильной дороги
 - Действующие (существующие) красные линии
 - Проектируемые красные линии
 - Номер точки поворота проектируемых красных линий
 - Границы населенных пунктов (существующие)
 - Существующие здания
 - Существующие дороги/проезды (проезжая часть)
- Функциональные зоны:**
- Жилая зона (ЖЗ)
 - Жилая зона (Ж4)
 - Зоны рекреационного использования (Р2)
 - Зона общественного-делового назначения (ОД)
 - Зоны, на которые не распространяются градостроительные регламенты (Н)

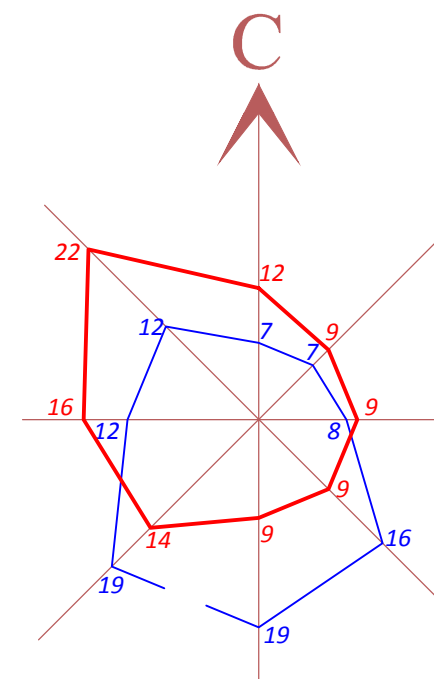
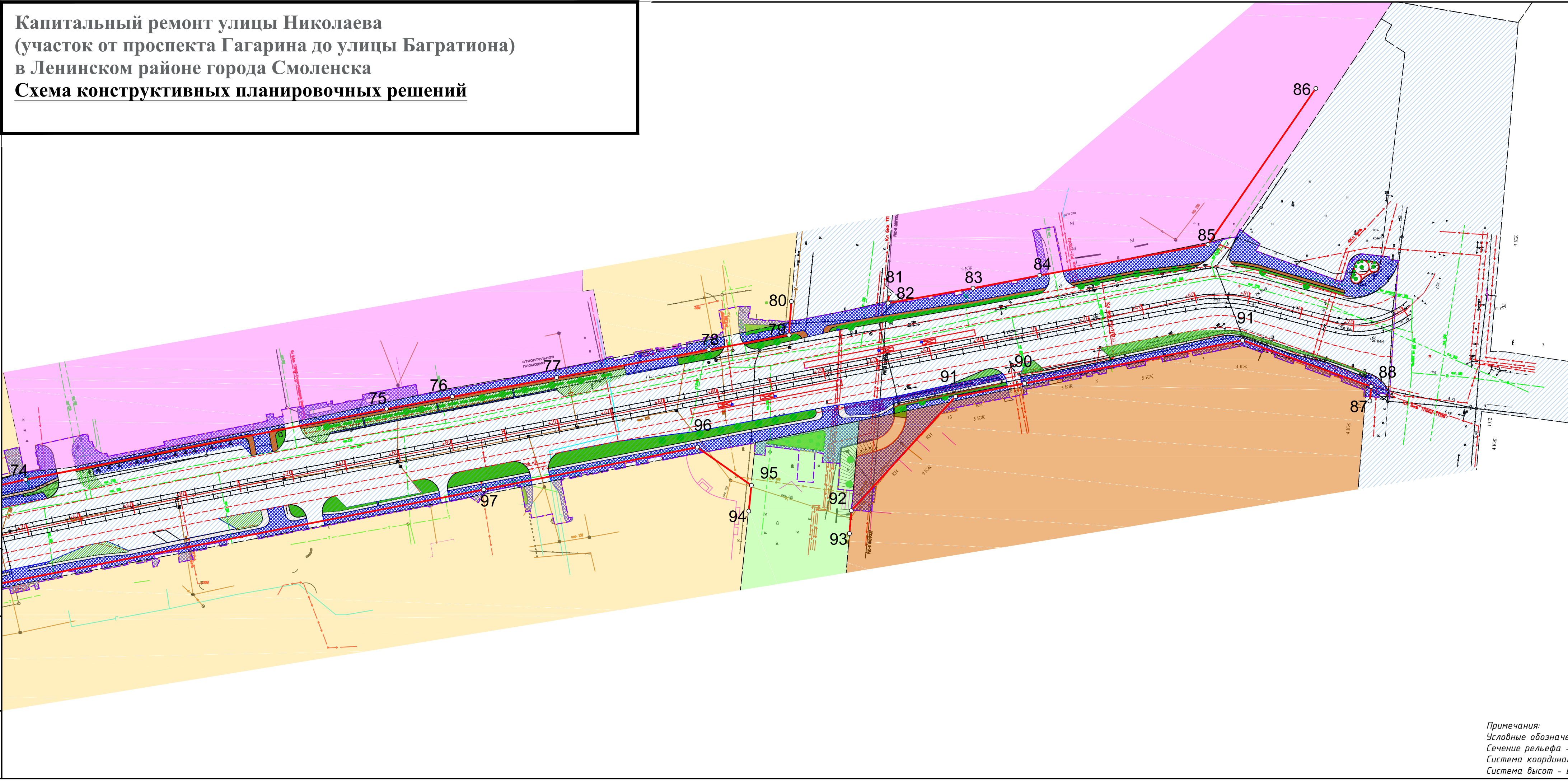
Примечания:
Условные обозначения приведены на Листе 1
Сечение рельефа - 0,5м
Система координат - МСК-67
Система высот - Балтийская



- Существующие инженерные сети:
- Сети водопровода
 - Воздушная линия электропередачи
 - Воздушная линия связи
 - Кабельная линия связи
 - Газопровод
- Элементы обустройства:
- Откосы
 - Водопропускная труба

					06-2020-ППТ-1		
					"Капитальный ремонт улицы Николаева (участок от проспекта Гагарина до улицы Багратиона) в Ленинском районе города Смоленска"		
Изм.	Колуч.	Лист	№ док.	Подпись	Дата	Стадия	Лист
Разработал	Александрова	02.20				Проект планировки территории	1
ГИП	Александрова	02.20					2
					Схема конструктивных планировочных решений М 1:1000		
					ООО "ПЛАН ПЛЮС"		

Капитальный ремонт улицы Николаева
(участок от проспекта Гагарина до улицы Багратиона)
в Ленинском районе города Смоленска
Схема конструктивных планировочных решений



Примечания:
Условные обозначения приведены на Листе 1
Сечение рельефа - 0,5м
Система координат - МСК-67
Система высот - Балтийская

					06-2020-ППТ-1		
Изм.	Колуч.	Лист	№ док.	Подпись	Дата	Стадия	Лист
					Схема конструктивных планировочных решений М 1:1000		
					ООО "ПЛАН ПЛЮС"		