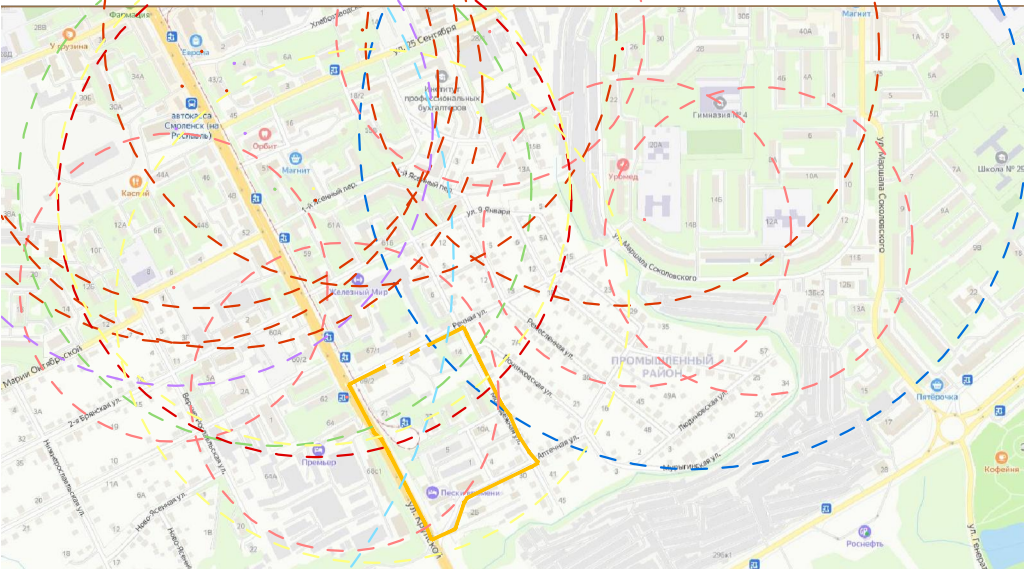
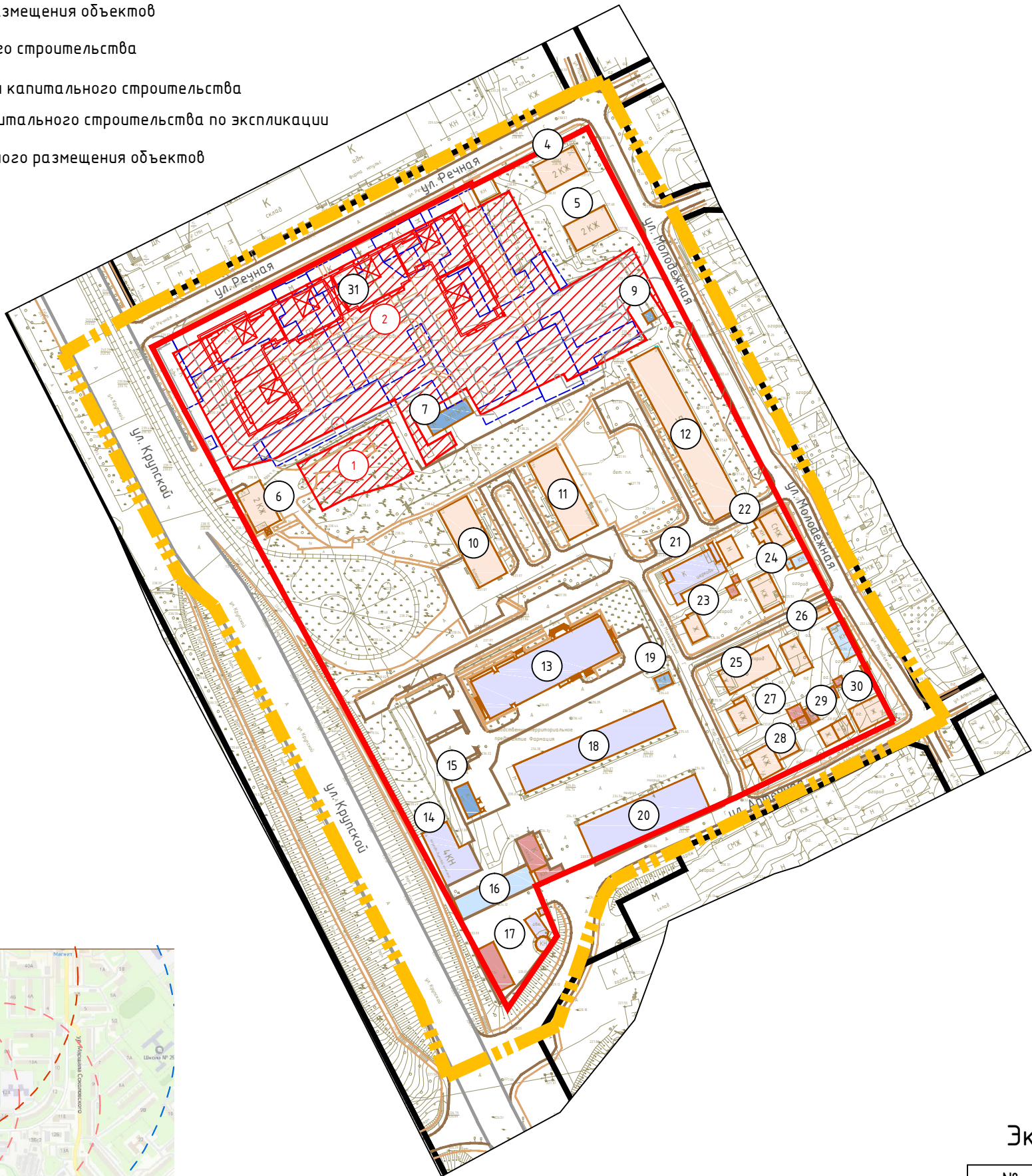


Условные обозначения:

- граница территории, в отношении которой разрабатывается проект планировки
- красные линии, фактически существующие, координируемые в проекте планировки
- красные линии, фактически существующие, за границами проекта планировки
- жилые здания
- административные здания, учреждения по обслуживанию населения
- объекты, обслуживающие автотранспорт
- объекты инженерной инфраструктуры
- склады и сараи
- зона планируемого размещения объектов
- объекты капитального строительства
- планируемые объекты капитального строительства
- 1 — номера объектов капитального строительства по экспликации
- 1 — номер зоны планируемого размещения объектов



Примечание:
1. Чертеж разработан на топографической съемке М 1:1000, выполненной отделом геодезических изысканий ООО "МФЦ"БИНОМ" в 2020 г.
2. Система координат МСК-67, система высот Балтийская.
3. Изменения в настоящий чертеж внесены на основании постановления Администрации города Смоленска от 06.04.2021 №719-адм.
4. Планируемые здания показаны ориентировочно.



Масштаб 1:2000



- радиус обслуживания физкультурно-спортивными центрами жилых районов
- радиус обслуживания поликлиниками и их филиалы
- радиус обслуживания дошкольными образовательными организациями
- радиус обслуживания образовательными организациями
- радиус обслуживания аптек
- радиус обслуживания отделения связи и банки
- радиус обслуживания предприятия торговли, общественного питания и бытового обслуживания местного значения

Экспликация объектов капитального строительства

№ п/п	Наименование	Площадь застройки	Этажность	Адрес
1	Аннулирован			
2	Аннулирован			
3	Аннулирован			
4	Индивидуальный жилой дом	205	2	ул. Молодёжная, 12/4
5	Индивидуальный жилой дом	198	2	ул. Молодёжная, 14
6	Многоквартирный жилой дом с административными помещениями	191	2	ул. Крупской, 71
7	ЦТП №13	119	1	ул. Крупской, в районе дома № 69/2
8	Аннулирован			
9	Трансформаторная подстанция ТП-287	17	1	ул. Молодёжная, 16
10	Многоквартирный жилой дом с административными помещениями	438	5	ул. Крупской, 73
11	Многоквартирный жилой дом с административными помещениями	442	5	ул. Крупской, 73а
12	Многоквартирный жилой дом с административными помещениями	912	5	ул. Молодёжная, 16
13	Административное здание	952	3	Молодёжный пер., 5
14	Гостиница	307	3	ул. Аптечная, 1а
15	Трансформаторная подстанция	75	1	Молодежный пер., 5
16	Гараж	440	1	ул. Аптечная, 1 ст2
17	Аптечный склад	130	1	ул. Аптечная, 1 ст3
18	Административное здание	776	1	ул. Аптечная, 1
19	Трансформаторная подстанция	30	1	ул. Аптечная, 1
20	Административное здание	765	3	ул. Аптечная, 1
21	Церковь	269	2	Молодёжный пер., 10а
22	Индивидуальный жилой дом	155	1	Молодёжный пер., 22
23	Индивидуальный жилой дом	63	1	Молодёжный пер., 8
24	Индивидуальный жилой дом	118	1	Молодёжный пер., 24
25	Жилой дом блочированного типа	231	2	Молодёжный пер., 6
26	Индивидуальный жилой дом	102	2	Молодёжный пер., 26
27	Индивидуальный жилой дом	97	1	Молодёжный пер., 4
28	Индивидуальный жилой дом	195	1	Молодёжный пер., 2; ул. Аптечная, 3
29	Индивидуальный жилой дом	87	2	ул. Аптечная, 5
30	Индивидуальный жилой дом	135	2	ул. Молодёжная, 28; ул. Аптечная, 7
31	Многоквартирный жилой дом с встроенно-пристроенными помещениями общественного назначения	3370	12	ул. Крупской, 69/2

Экспликация зон планируемого размещения объектов капитального строительства

№ п/п	Наименование	Площадь зоны	Этажность	Адрес
1	Объект социального назначения	877	—	ул. Крупской, около дома №71
2	Многоквартирный жилой дом с встроенно-пристроенными помещениями общественного назначения	10720	12	ул. Крупской, 69/2

						Постановление администрации г.Смоленска от 25.06.2020 №1367-адм				
						Проект планировки территории и проект межевания территории в городе Смоленске в границах улицы Крупской-улицы Речной-улицы Молодежной-улицы Аптечной				
Изм.	Кол.уч.	Лист	№ док.	Подп.	Дата					
ГАП		Рейзман Н.И.				Проект планировки территории. Основная(утверждаемая)часть		Стадия	Лист	Листов
								ППТ	3	3
Разработал		Дуля М.А.				Чертеж границ зон планируемого размещения объектов капитального строительства. М 1:2000		ООО"МФЦ"БИНОМ"		