














-  – красные линии
-  – линии регулирования застройки
-  – красные линии за границей проектирования
-  – границы земельных участков, стоящих на учете в ЕГРН
-  – границы земельных участков, стоящих на учёте в ЕГРН, изменяемые
-  – границы образуемых земельных участков
-  – границы земельных участков, снимаемых с учета

-  – жилые здания
-  – административные здания, учреждения по обслуживанию населения
-  – объекты инженерной инфраструктуры
-  – гаражи и стоянки

-  - парковки существующие
-  - парковки планируемые

- - разворотные площадки



Примечание:

1. Чертеж разработан на топографической съемке М 1:1000, выполненной отделом геодезических изысканий ООО "МФЦ "БИНОМ" в 2018 г.
2. Планируемые многоквартирные жилые дома № 15, 16, а также благоустройство отображены в соответствии со Схемой планировочной организации земельного участка, разработанной ООО "СтройГрад" и согласованной Управлением архитектуры и градостроительства Администрации города Смоленска.
3. Контуры планируемых объектов капитального строительства №17, 18, 20, 21 показаны условно.
4. Система координат МСК-67, система высот Балтийская.

						Договор Б/н от 31 мая 2018 г.			
						Проект планировки и проект межевания застроенных и подлежащих застройке территорий в городе Смоленске в границах улицы Рыленкова – ГСК «Брилевский» – ГСК «Статус» – по границам СТ «Рудин» и СНТ «Дружба»			
Изм.	Кол. уч.	Лист	№ док.	Подп.	Дата	Проект планировки территории Основная (утверждаемая) часть	Стадия	Лист	Листов
ГАП		Рейзман					ДПТ	1	3
Разработал		Затула				Чертеж красных линий (основной чертеж планировки территории). М 1:2000	ООО "МФЦ "БИНОМ"		