



















### Условные обозначения:

|   |   |
|---|---|
|  | - границы проектирования  |
|  | - красные линии, утвержденные в составе проекта планировки территории   |
|  | - красные линии (то границы) проектирования   |
|  | - здания под снос   |
|   |   |
|  | - участки под жилье здания  |
|  | - участки под общинно-справочные здания, учреждения по обслуживанию населения   |
|  | - участки под образовательные организации   |
|  | - участки под объекты инженерной и коммунально-бытовой инфраструктуры   |
|  | - участки под гаражи и стоянки  |
|  | - участки под бизнес-центры, офисы, промзды   |
|  | - участки под спортивные сооружения   |
|  | - участки под объекты Министерства обороны  |
|  | - участки под культурные сооружения   |
|  | - участки под объекты культуры, туризма   |
|  | - гаражи и стоянки  |
|  | - участки под учено-образовательные   |
|  | - проектируемые и реализуемые объекты капитального строительства (символы показаны ориентировочно, уточняются при ориентировочном проектировании) |
|  | - зоны планируемого размещения объектов капитального строительства  |
|   |   |
|  | - водохранилища   |
|  | - газохранилища   |
|  | - канализация   |
|  | - теплотрасса   |
|  | - электропроектирование   |
|  | - линии связи   |

Формат А0