




Условные обозначения:

- граница проектирования
- жилые здания
- административные здания, учреждения по обслуживанию населения
- объекты здравоохранения
- образовательные учреждения
- культовые объекты
- объекты инженерной инфраструктуры
- гаражи и стоянки
- склады и сараи
- объекты подлежащие сносу
- красные линии
- красные линии за границей проектирования
- зона планируемого размещения объекта капитального строительства



Зоны планируемого размещения объектов капитального строительства			
№ п/п	Наименование зоны	Адрес	Примечания
1	Зона реконструкции улицы Октябрьской революции	улица Октябрьской Революции	-
2	Зона планируемого размещения многоквартирного жилого дома с нежилыми помещениями	проспект Гагарина	-

1. Чертеж разработан на топографической съемке М 1:500, выполненной отделом геодезических изысканий ООО "БИНОМ" в 2011 г.  
2. Система координат местная, система высот Балтийская.

						Муниципальный контракт №195 "Разработка проекта планировки и межевая застроенных территорий г. Смоленска"			
						Проект планировки и межевания застроенных территорий в городе Смоленске в границах улицы Кирова – проспекта Гагарина – улицы 9 Мая – улицы Пригородной – улицы Ново-Киевской – улицы Колхозной			
Изм.	Кол. уч.	Лист	№ док.	Подп.	Дата	Проект планировки территории. Основная (утверждаемая) часть	Стадия	Лист	Листов
ГАП		Рейзман					П	2	2
Разработал		Рейзман				Чертеж границ зон планируемого размещения объектов капитального строительства М 1:2000	ООО "БИНОМ"		