

Проект планировки застроенных территорий в г.Смоленске. Микрорайон в границах
улицы Толмачева-улицы 12 лет Октября-Витебское шоссе

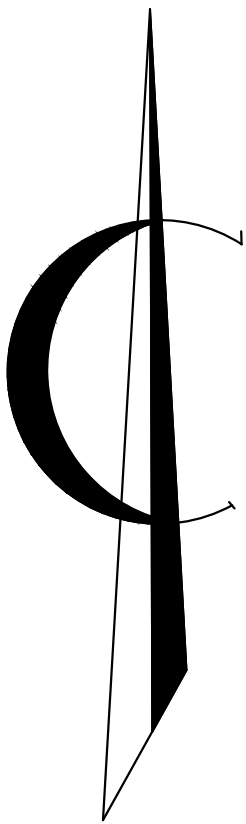


Схема организации улично-дорожной сети и движение транспорта

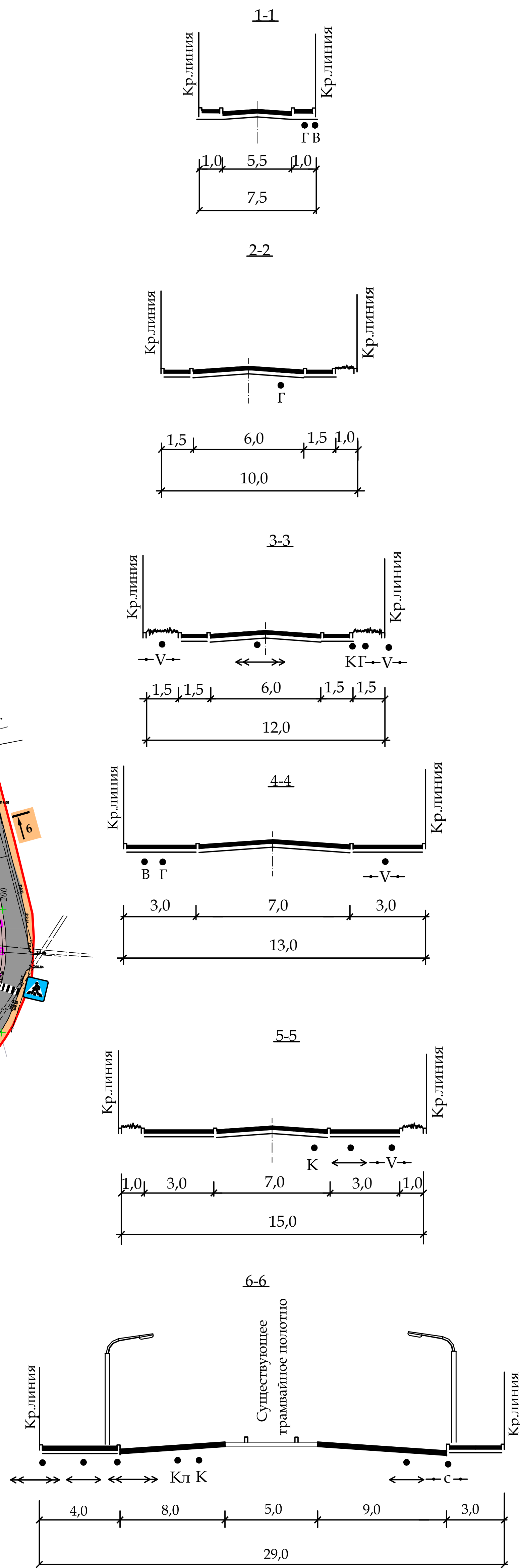
M 1:1000

Условные обозначения

- Красные линии
- Усадьбы жилые дома: кирпичная и деревянная застройка
- Многоквартирные жилые дома
- Общественные здания
- Коммунально - складские и иные здания и сооружения
- Грунтовое покрытие
- Твердые покрытия улиц и проездов
- Тротуар
- Трамвайные пути
- Направление движения автомобильного транспорта
- Магистральная улица общегородского значения с транспортно-пешеходными связями
- Жилые улицы и проезды
- Проектируемые проезды
- Проектируемые тротуары
- Остановка общественного транспорта
- Пешеходный переход, обозначенный знаками

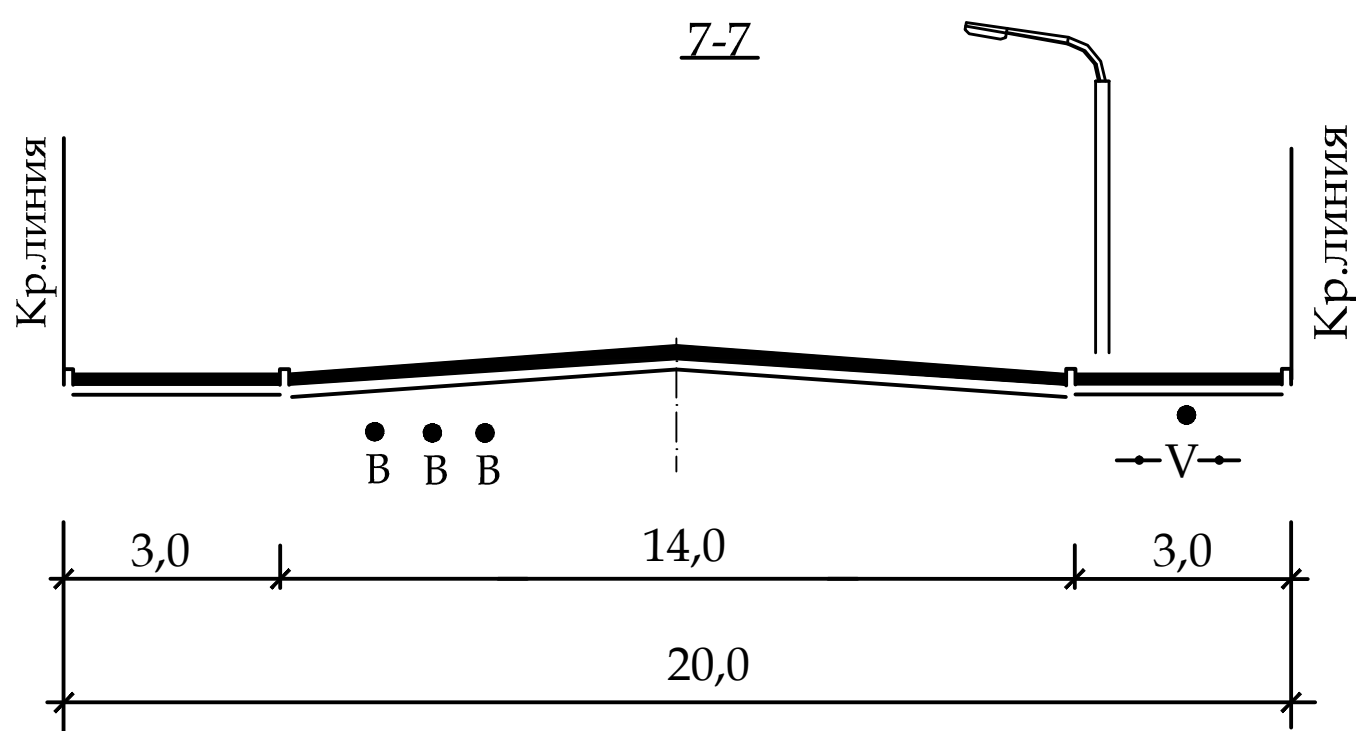


Поперечные профили улиц



Экспликация зданий и сооружений

- 1. Остановочный комплекс
- 2. Баня
- 3. Гараж
- 4. Жилой дом
- 5. Здание торгово-бытового обслуживания
- 6. 2-х этажный многоквартирный жилой дом
- 7. ЦТП №211
- 8. Административное здание
- 9. Объект бытового обслуживания
- 10. 2-х этажный многоквартирный жилой дом
- 11. 2-х этажный многоквартирный жилой дом
- 12. 3-х этажный многоквартирный жилой дом
- 13. Магазин непродовольственных товаров
- 14-31. Индивидуальный жилой дом
- 32. 10-ти этажный многоквартирный жилой дом
- 33. Индивидуальный жилой дом
- 34. Индивидуальный жилой дом
- 35. Огород
- 36. 10-ти этажный многоквартирный жилой дом
- 37. Зеленые насаждения общего пользования
- 38. Проектируемая подземная автостоянка на 27 мест
- 39-55. Индивидуальный жилой дом
- 56. Трансформаторная подстанция
- 57. 9-ти этажный многоквартирный жилой дом
- 58. Индивидуальный жилой дом
- 59. 9-ти этажный многоквартирный жилой дом
- 60-64. Индивидуальный жилой дом
- 65. Административное здание
- 66. Распределительный пункт №9
- 67. Школа на 730 мест
- 68. Ателье
- 69. Трансформаторная подстанция
- 70. Многоквартирный жилой дом
- 71. Индивидуальный жилой дом
- 72. 3-х этажный многоквартирный жилой дом
- 73. Индивидуальный жилой дом
- 74. Индивидуальный жилой дом
- 75. ЦТП
- 76. Временное сооружение
- 77. Временное сооружение
- 78. Индивидуальный жилой дом
- 79. Индивидуальный жилой дом
- 80. Остановочный комплекс
- 81. Киоски по продаже воды
- 82. Пункт локальной подготовки воды
- 83-98. Индивидуальный жилой дом
- 99. Многоквартирный жилой дом
- 100. Огород, без права возведения построек
- 101. Здание общест. питания, магазин, бани, стоянка автотранспорта
- 102. Склады
- 103. 2-х этажный многоквартирный жилой дом
- 104. Встроенный магазин
- 105. Индивидуальный жилой дом
- 106. Многоквартирный жилой дом
- 107-109. Многоквартирный жилой дом
- 110. Аннулирован
- 111. Офисное здание
- 112-127. Индивидуальный жилой дом
- 128. 9-ти этажный многоквартирный жилой дом
- 129. Индивидуальный жилой дом
- 130. 9-ти этажный многоквартирный жилой дом
- 131. 5-ти этажный многоквартирный жилой дом
- 132. Общежитие
- 133. Общежитие
- 134. Детская больница
- 135. Индивидуальный жилой дом
- 136. 9-ти этажный многоквартирный жилой дом
- 137. Мотомастерская
- 138. Разновысотный многоквартирный жилой дом с пристроен. магазином и гаражом-стоянкой
- 139. 10-ти этажный многоквартирный жилой дом
- 140. Индивидуальный жилой дом
- 141. Административное здание
- 142. 2-х этажный многоквартирный жилой дом



1-515/2011									
Изм.	Конт.	Лист	Нач.	Итого	Проект планировки застроенных территорий в г.Смоленске. Микрорайон в границах улицы Толмачева-улицы 12 лет Октября-Витебское шоссе				
Разраб.	Белан	06.12	06.12	06.12	Утверждаемая часть проекта планировки				
ГЛАВ	Крылов	06.12	06.12	06.12	11				
Н.Контр.	Белан	06.12	06.12	06.12	Схема организации улично-дорожной сети и движения транспорта. Поперечные профили улиц. М 1:1000				
					ООО Проектно-исследовательский институт "Брикс" (Брикс-Проект)				