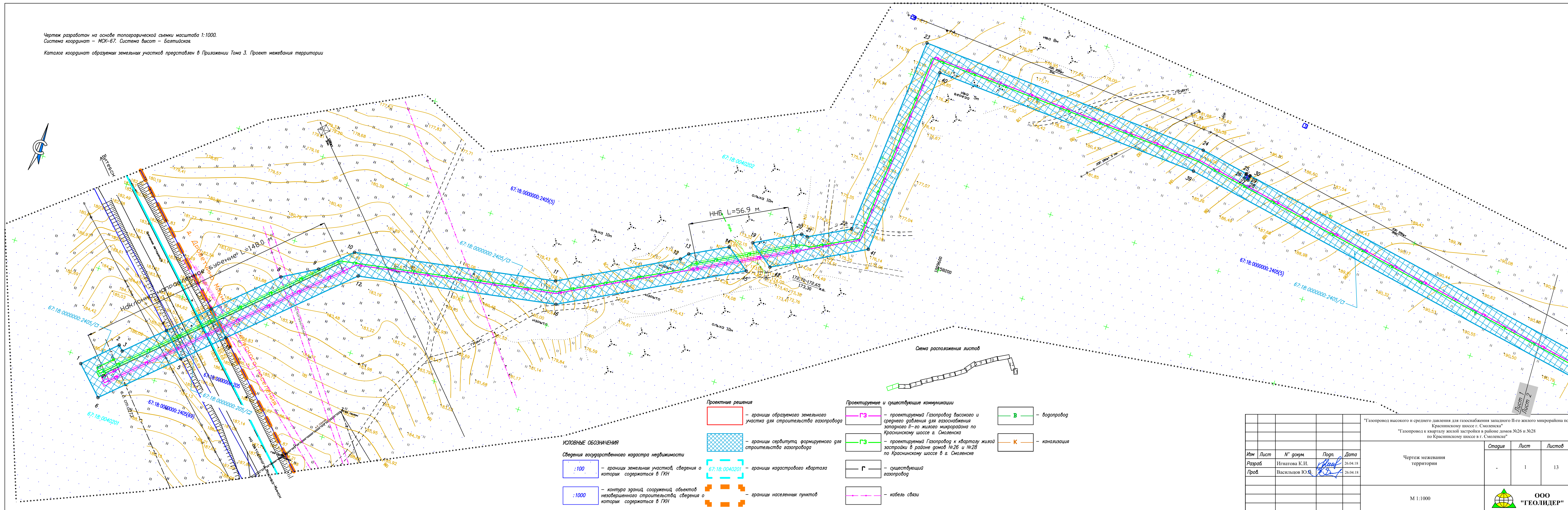
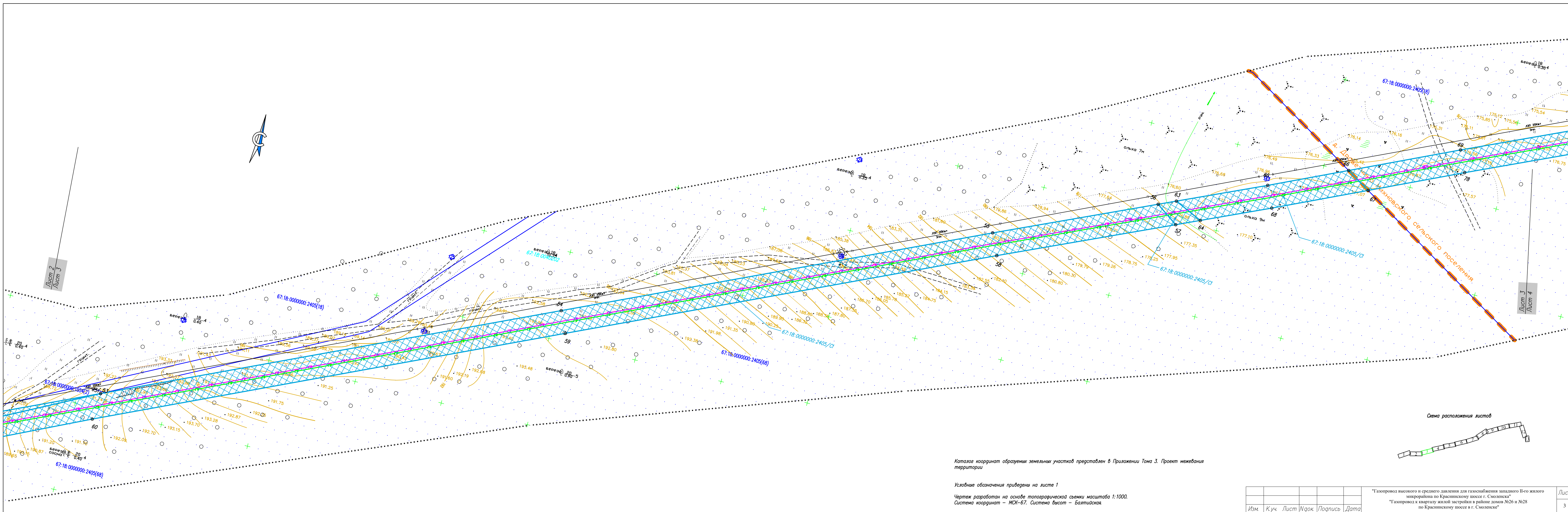


Каталог координат образуемых земельных участков представлен в Приложении Тома 3. Проект межевания территории





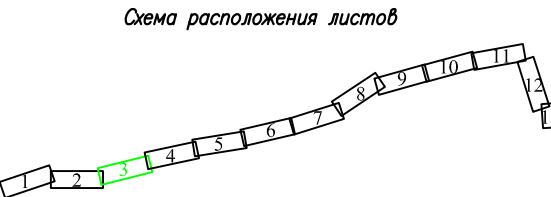
Каталог координат образуемых земельных участков представлен в Приложении Тома 3. Проект межевания территории

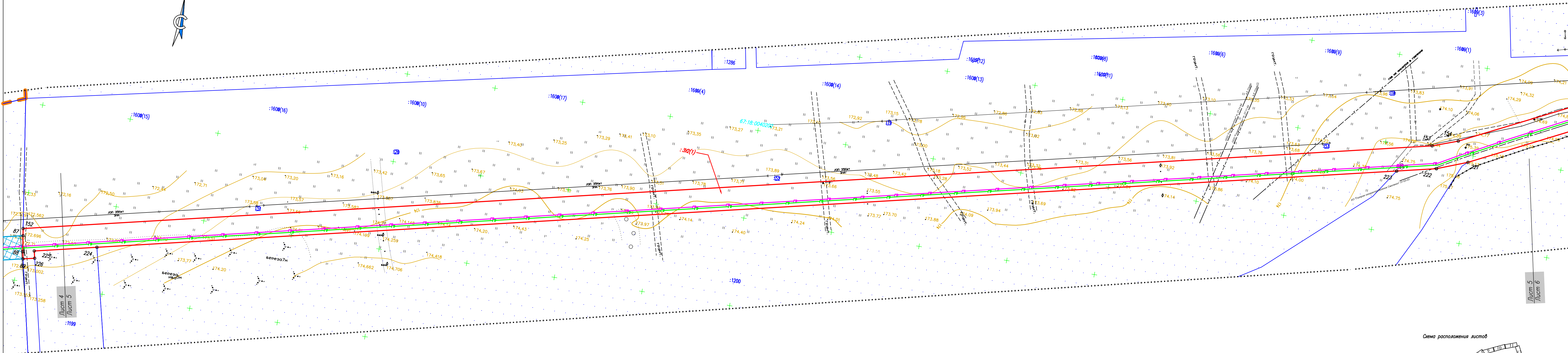
Условные обозначения приведены на листе 1

Чертеж разработан на основе топографической съемки масштаба 1:1000.
Система координат – МСК-67. Система высот – Балтийская.

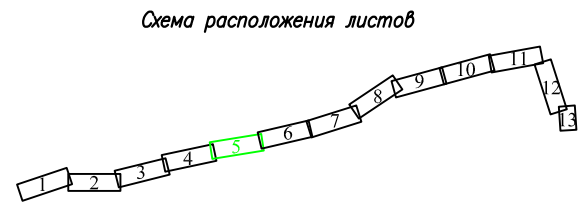
Изм.	К.уч.	Лист	Нгод	Подпись	Дата

"Газопровод высокого и среднего давления для газоснабжения западного II-го жилого микрорайона по Краснинскому шоссе г. Смоленска"
"Газопровод к кварталу жилой застройки в районе домов №26 и №28 по Краснинскому шоссе в г. Смоленске"





Лист 5
Лист 6

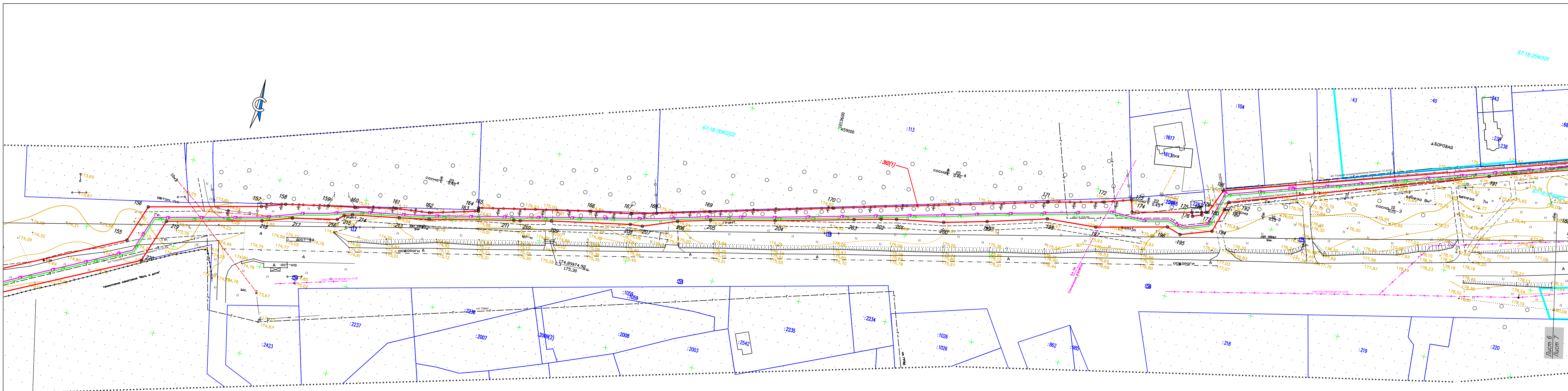


Каталог координат образуемых земельных участков представлен в Приложении Тома 3. Проект межевания территории

Условные обозначения приведены на листе 1
Чертеж разработан на основе топографической съемки масштаба 1:1000.
Система координат – МСК-67. Система высот – Балтийская

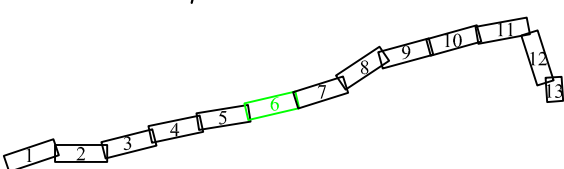
Изм.	К.уч.	Лист	Н.док.	Подпись	Дата

"Газопровод высокого и среднего давления для газоснабжения западного П-го жилого микрорайона по Краснинскому шоссе г. Смоленска"					Лист
"Газопровод к кварталу жилой застройки в районе домов №26 и №28 по Краснинскому шоссе в г. Смоленске"					5



Лист 5
Лист 6

Схема расположения листов



Каталог координат образуемых земельных участков представлен в Приложении Тома 3. Проект межевания территории

Условные обозначения приведены на листе 1

Чертеж разработан на основе топографической съемки масштаба 1:1000.
Система координат – МСК-67. Система высот – Балтийская.

Изм.	К.уч.	Лист	Н.док.	Подпись	Дата
------	-------	------	--------	---------	------

"Газопровод высокого и среднего давления для газоснабжения западного II-го жилого микрорайона по Краснинскому шоссе г. Смоленска"
"Газопровод к кварталу жилой застройки в районе домов №26 и №28 по Краснинскому шоссе в г. Смоленске"

Лист
6

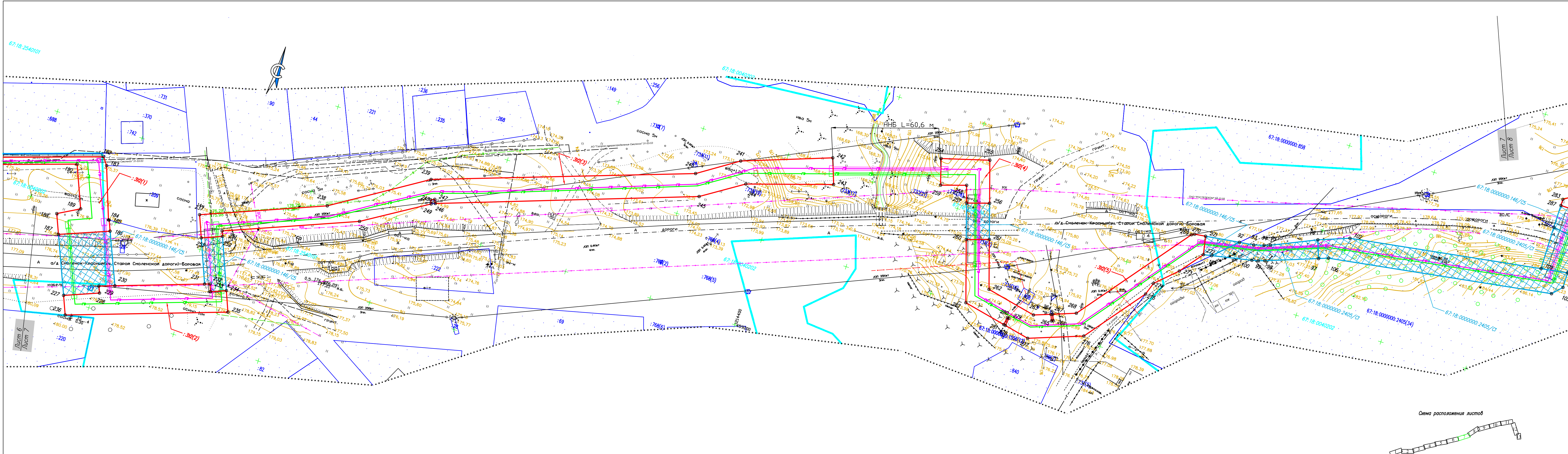
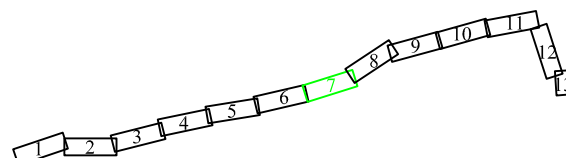


Схема расположения листов

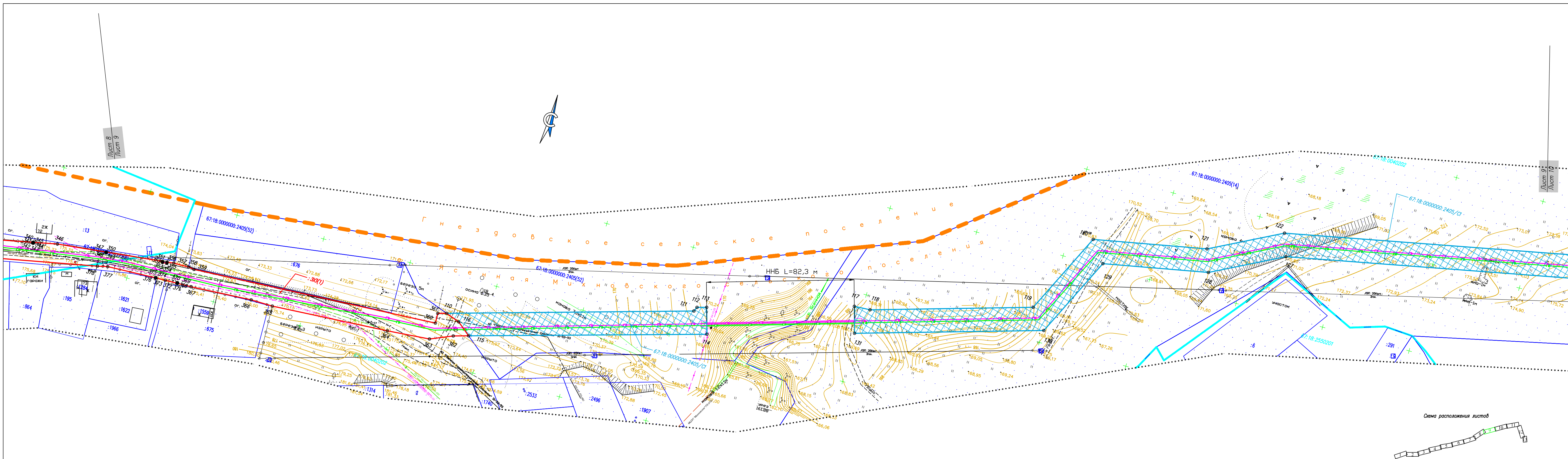


Каталог координат образуемых земельных участков представлен в Приложении Тома 3. Проект межевания территории

Условные обозначения приведены на листе 1
Чертеж разработан на основе топографической съемки масштаба 1:1000.
Система координат – МСК-67. Система высот – Балтийская

Изм.	Куч.	Лист	Нгол	Подпись	Дата
------	------	------	------	---------	------

"Газопровод высокого и среднего давления для газоснабжения западного II-го жилого микрорайона по Краснинскому шоссе г. Смоленска"
"Газопровод к кварталу жилой застройки в районе домов №26 и №28 по Краснинскому шоссе в г. Смоленске"



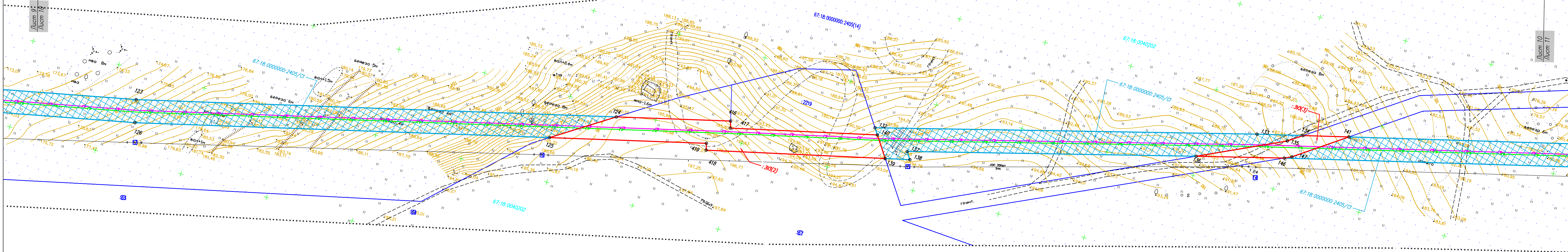
Каталог координат образуемых земельных участков представлен в Приложении Тома 3. Проект межевания территории

Условные обозначения приведены на листе 1

Чертеж разработан на основе топографической съемки масштаба 1:1000.
Система координат – МСК-67. Система высот – Балтийская

Изм.	К.уч.	Лист	Н.док.	Подпись	Дата

"Газопровод высокого и среднего давления для газоснабжения западного II-го жилого микрорайона по Краснинскому шоссе г. Смоленска"
"Газопровод к кварталу жилой застройки в районе домов №26 и №28 по Краснинскому шоссе в г. Смоленске"

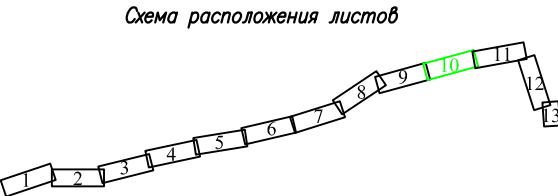


Каталог координат образуемых земельных участков представлен в Приложении Тома 3. Проект межевания территории

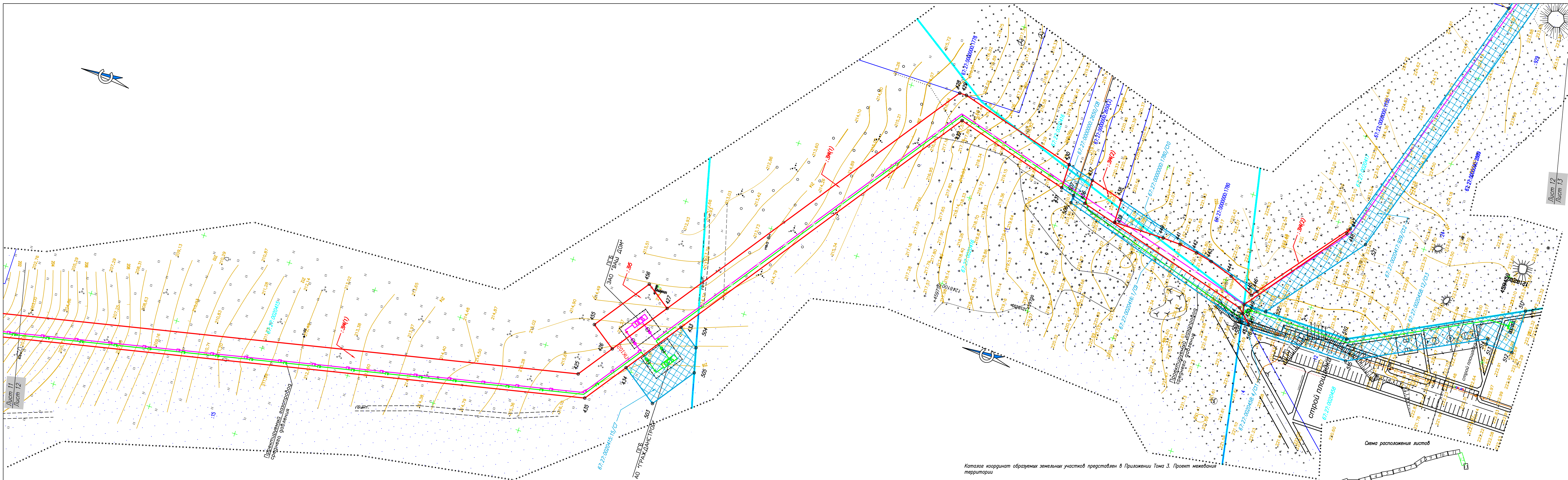
Условные обозначения приведены на листе 1

Чертеж разработан на основе топографической съемки масштаба 1:1000.
Система координат – МСК-67. Система высот – Балтийская

Изм.	К.уч.	Лист	Нгол	Подпись	Дата



"Газопровод высокого и среднего давления для газоснабжения западного II-го жилого микрорайона по Краснинскому шоссе г. Смоленска"
"Газопровод к кварталу жилой застройки в районе домов №26 и №28 по Краснинскому шоссе в г. Смоленске"

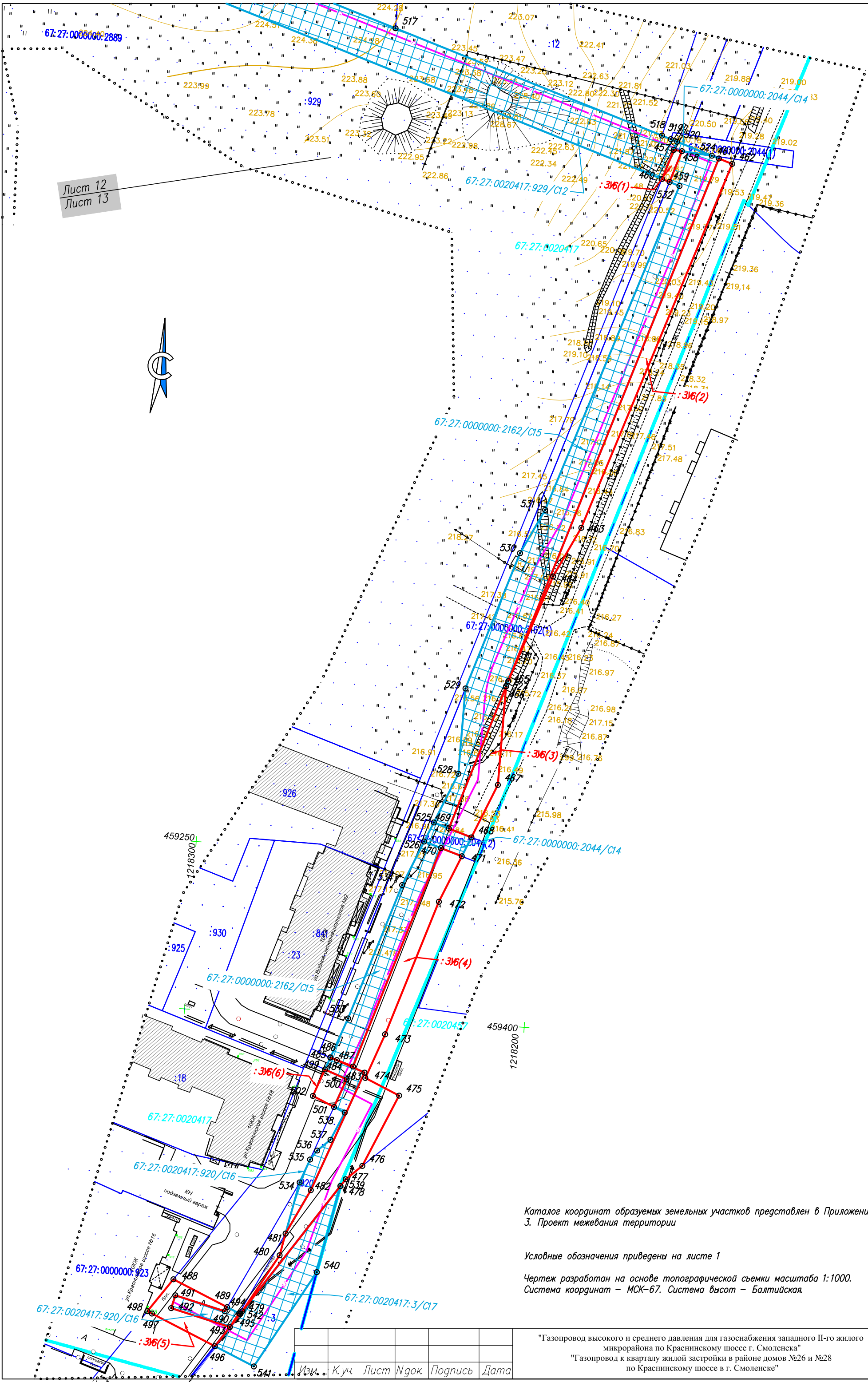


Каталог координат образуемых земельных участков представлен в Приложении Тома 3. Проект межевой территории

Условные обозначения приведены на листе 1
Чертеж разработан на основе топографической съемки масштаба 1:1000.
Система координат – МСК-67. Система высот – Балтийская.

Изм.	Куч.	Лист	Нгол	Подпись	Дата

"Газопровод высокого и среднего давления для газоснабжения западного II-го жилого микрорайона по Краснинскому шоссе г. Смоленска"
"Газопровод к кварталу жилой застройки в районе домов №26 и №28 по Краснинскому шоссе в г. Смоленске"



Лист 12
Лист 13



Каталог координат образуемых земельных участков представлен в Приложении Тома 3. Проект межевания территории

Условные обозначения приведены на листе 1

Чертеж разработан на основе топографической съемки масштаба 1:1000.
Система координат – МСК-67. Система высот – Балтийская.