




















Условные обозначения

- | | | | |
|--|--|---|--|
|  | - красные линии |  | - ССЗ промышленных предприятий |
|  | - линии регулирования застройки |  | - ССЗ автотранспортных предприятий |
|  | - красные линии за границей проектирования |  | - ССЗ объектов социально-культурно-бытового обслуживания населения |
|  | - красные линии линейных объектов (технические линии инженерных сетей) - существующие |  | - ССЗ объектов спортивно-оздоровительного назначения |
|  | - красные линии линейных объектов (технические линии инженерных сетей) - проектируемые |  | - ССЗ ГРП |
|  | - реконструируемые дачные площадки |  | - зона охраны природного ландшафта |
|  | - расширяемые дороги |  | - ССЗ кладбищ |
|  | - реконструируемые здания |  | - зона скверов и бульваров |
|  | - разворотная площадка | | |
|  | - Деревья | | |
|  | - проектируемые здания | | |

n	Number of nodes
0	40
20	30
30	20
10	10
50	50
100	100
200	200
300	300
400	400
500	500

Масштаб 1:2000

[illegible]

1. Чертеж разработан на топографической съемке М 1:500, выполненной отделом геодезических изысканий ООО "БИНОМ" в 2011 г.
2. Система координат местная, система высот Балтийская.

2. Система координат местная, система высот Балтийская