










- граница проектирования		- красные линии
- жилищные здания		- линии регулирования застройки
- административные здания, учреждения по обслуживанию населения		- красные линии за границей проектирования
- учреждения здравоохранения		- красные линии инженерных объектов (технические линии инженерных сетей) - существующие
- объекты культуры, музеи		- красные линии инженерных объектов (технические линии инженерных сетей) - проектируемые
- образовательные учреждения		- реконструируемые детские площадки
- объекты Министерства обороны		- расширяемые дороги
- объекты инженерной инфраструктуры		- реконструируемые здания
		- реконструируемые здания

Мащтаб 1:2000

№ п/п	Имя и фамилия заявителя	Дата подачи заявления	Подпись заявителя
1	Мунципальный комитет №195 "Разработка проекта планировки и межевания застроенных территорий г. Смоленска"		
2	Проект планировки территории (авторства в границах ул. "Никольская – пр. Гагарина – ул. Кирова – т-я Краснинский пер." (ПКМБ)		
3	Проект планировки территории	Страницы листов	
4	План красных линий (Сводный чертеж планировки территории), М 1:2000	П	1 5
5	ООО "БИНОМ"		