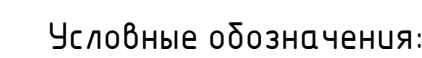




























[illegible]

- | | | | | | |
|---|---|---|---|---|---|
|  | - границы проектирования |  | - участки под жилые здания |  | - проектируемые здания |
|  | - красные линии фактически существующие, координируемые |  | - участки под административные здания, учреждения по обслуживанию населения |  | - проектируемые наземные пешеходные переходы |
|  | - линии регулирования застройки |  | - участки под благоустройство, скверы, проезды |  | - место планируемого размещения подземных инженерных сооружений |
|  | - красные линии за границы проектирования |  | - участки под учреждения здравоохранения | | |
|  | - границы образуемых земельных участков |  | - участки под образовательные учреждения |  | - ССЗ промышленных предприятий |
|  | - границы существующих земельных участков, стоящих на учете в ГКН, изменяемых |  | - участки под объекты инженерной инфраструктуры |  | - ССЗ автомобильных предприятий |
|  | - границы существующих земельных участков, стоящих на учете в ГКН |  | - участки под объекты промышленности |  | - ССЗ объектов коммунально-бытового назначения |
|  | - границы существующих земельных участков, стоящих на учете в ГКН, предлагаемых к изменению |  | - участки под гаражи и стоянки |  | - ССЗ коммунальных и складских объектов |
|  | - границы земельных участков под линейные объекты |  | - участки под линейные объекты | | |
| | |  | - зоны действия сервитута для прохода или проезда через земельные участки |  | - номер участка по экспликации |
| | | | |  | - номер сервитута по экспликации |

Примечания:
1. Чертеж разработан на топографической съемке М 1:500, выполненной отделом геодезических изысканий ООО «БИНОМ» в 2013 г.
2. Система координат МСК-67, система высот Балтийская.
3. При подготовке нежебных планов границы земельных участков могут уточняться.
4. Изменения в настоящий чертеж внесены на основании постановления Администрации города Смоленска от 13.10.2017 № 2824-адм

[illegible]