









Условные обозначения:

- - проектируемые здания
-  - проектируемые подземные сооружения

1. Чертеж разработан на топографической съемке 1:500, выполненной отделом геодезических изысканий ООО "БИНОМ" в 2013г.
2. В соответствии с экспертным заключением №215 от 26 июня 2015 г, утвержденным Приказом ФУЗ "Центр гигиены и эпидемиологии в Смоленской области" №26-Д от 20.05.2008 г., по результатам санитарно-эпидемиологической экспертизы проекта обоснования размеров санитарного разрыва от гаражно-строительного кооператива "СВЕТ" (ГСК "СВЕТ"), расположенного по адресу: г. Смоленск, напротив дома №19 по Колхозному переулку, санитарно-защитный разрыв от ГСК "СВЕТ" может быть уменьшен с 50 м до 25 м.
3. Система координат МСК-67, система высот Балтийская.

Экспликация зон действия сервитутов			
№	Наименование	S	Примечание
1	Зона действия сервитута для прохода или проезда через земельный участок 10	931	
2	Зона действия сервитута для прохода или проезда через земельный участок 10	1175	
3	Зона действия сервитута для прохода или проезда через земельный участок 46	357	

-  - ССЗ промышленных предприятий
-  - ССЗ автотранспортных предприятий
-  - водоохранная зона
-  - охранный зона объектов инженерной инфраструктуры

						Муниципальный контракт №3-2013 "Разработка проекта планировки и межевания застроенных территорий г. Смоленска"			
						Проект межевания территории квартала в границах Энергетического проезда - ул. Колхозной (ПК №2)			
Изм.	Кол. у.	Лист	№ док.	Подп.	Дата				
ГАП		Рейзман Н.И.				Проект межевания территории	Стадия	Лист	Листов
Разработал		Затула С.Н.					п	1	1
Н. контр.		Наумова М.В.				Основной чертёж. М 1:2000.	ООО "БИНОМ"		

Формат А1