








Условные обозначения:

- *Границы образуемых земельных участков*
- *Границы образуемых частей земельных участков*
- *Границы земельных участков, сведения о которых учтены в ГКН*
- *Границы зданий, сведения о которых учтены в ГКН*
- *Охранная зона газопровода среднего давления, сведения о которой учтены в ГКН*
- *Ось проектируемого линейного объекта*
- *Номера поворотных точек границ образуемых участков и частей*

Примечание:  
образуемые земельные участки и части земельных участков, расположены в границах зоны предполагаемого размещения линейного объекта (в полосе отвода объекта строительства), носят временный характер и образуются на период строительства линейного объекта.

Каталоги координат поворотных точек границ представлены в текстовой части проекта межевания территории.

Экспликация образуемых земельных участков, частей земельных участков:			
Обозначение образуемых участков и частей	Разрешенное использование образуемых земельных участков или их частей	Площадь образуемых земельных участков или их частей, в кв.м.	Категория земель
:3У1	для строительства линейного объекта: «Распределительного газопровода среднего и низкого давления для присоединения к газораспределительной сети автосервиса, расположенного по адресу: Смоленская область, г. Смоленск на пересечении улиц Шевченко и 2-й Верхний Волок»	288	Земли населённых пунктов
:3У2		23	Земли населённых пунктов
:410/чзу1		487	Земли населённых пунктов
:372/чзу1		411	Земли населённых пунктов
:34/чзу1		100	Земли населённых пунктов

						«Распределительного газопровода среднего и низкого давления для присоединения к газораспределительной сети автосервиса, расположенного по адресу: Смоленская область, г. Смоленск на пересечении улиц Шевченко и 2-й Верхний Волок»			
						г. Смоленск на пересечении улиц Шевченко и 2-й Верхний Волок			
Изм.	Кол.у	Лис	№д	Подп.	Дат	Проект межевания территории	Стадия	Лист	Листов
Кад. инже-р	Легков А						-	2	2
Кад. инже-р	Рощина Е								
ГИП	Пилюнькин В								
Утвердил	Кухарев АН					Чертеж межевания территории М 1:500	ООО «ИТЦ Основа»		