



## АДМИНИСТРАЦИЯ ГОРОДА СМОЛЕНСКА

# РАСПОРЯЖЕНИЕ

от 28.05.2026 № 995-р/адм

Об использовании земельного участка по улице Кашена без его предоставления и установления сервитута, публичного сервитута

В соответствии с Земельным кодексом Российской Федерации, постановлениями Правительства Российской Федерации от 03.12.2014 № 1300 «Об утверждении перечня видов объектов, размещение которых может осуществляться на землях или земельных участках, находящихся в государственной или муниципальной собственности, без предоставления земельных участков и установления сервитутов», Администрации Смоленской области от 28.05.2015 № 302 «Об утверждении Положения о порядке и условиях размещения объектов на землях или земельных участках, находящихся в государственной или муниципальной собственности, без предоставления земельных участков и установления сервитутов, публичного сервитута», решением 69-й сессии Смоленского городского Совета IV созыва от 20.02.2015 № 1323 «Об определении уполномоченного органа на распоряжение земельными участками, государственная собственность на которые не разграничена, на территории города Смоленска», постановлениями Администрации города Смоленска от 15.11.2023 № 3206-адм «Об утверждении Административного регламента Администрации города Смоленска по предоставлению муниципальной услуги «Выдача разрешения на использование земель или земельного участка, которые находятся в государственной или муниципальной собственности, без предоставления земельных участков и установления сервитута, публичного сервитута», от 01.11.2023 № 3073-адм «Об утверждении Правил определения размера платы за использование земельных участков, государственная собственность на которые не разграничена, на территории города Смоленска без предоставления земельных участков и установления сервитутов, публичного сервитута для размещения объектов, виды которых установлены постановлением Правительства Российской Федерации от 03.12.2014 № 1300 «Об утверждении перечня видов объектов, размещение

которых может осуществляться на землях или земельных участках, находящихся в государственной или муниципальной собственности, без предоставления земельных участков и установления сервитутов», а также условий и сроков ее внесения», на основании заявления Смоленского областного государственного бюджетного учреждения «Управление областных автомобильных дорог» от 19.05.2026, руководствуясь Уставом города Смоленска:

1. Предоставить Смоленскому областному государственному бюджетному учреждению «Управление областных автомобильных дорог» (ИНН 6731020765, ОГРН 1036758300611) право использовать без предоставления и установления сервитута, публичного сервитута земельный участок площадью 5015,42 кв. м, отнесенный к категории земель населенных пунктов, находящийся на землях, государственная собственность на которые не разграничена, расположенный по адресу (иное описание местоположения): Российская Федерация, Смоленская область, городской округ город Смоленск, город Смоленск, улица Кашена, в границах кадастровых кварталов 67:27:0013004, 67:27:0013008, 67:27:0013005, 67:27:0013009, 67:27:0013006, 67:27:0013010, 67:27:0013007, 67:27:0013012, для площадок для размещения строительной техники и грузов для осуществления капитального или текущего ремонта объектов капитального строительства (далее – объекты).

2. Координаты характерных точек границ земельного участка, предполагаемого к использованию, отображены на схеме границ, являющейся неотъемлемой частью настоящего распоряжения (приложение).

3. Срок использования земельного участка, указанного в пункте 1 настоящего распоряжения, – 12 месяцев.

4. Размер платы за использование земельного участка, указанного в пункте 1 настоящего распоряжения, определяется Управлением имущественных, земельных и жилищных отношений Администрации города Смоленска в соответствии с постановлением Администрации города Смоленска от 01.11.2023 № 3073-адм «Об утверждении Правил определения размера платы за использование земельных участков, государственная собственность на которые не разграничена, на территории города Смоленска без предоставления земельных участков и установления сервитутов, публичного сервитута для размещения объектов, виды которых установлены постановлением Правительства Российской Федерации от 03.12.2014 № 1300 «Об утверждении перечня видов объектов, размещение которых может осуществляться на землях или земельных участках, находящихся в государственной или муниципальной собственности, без предоставления земельных участков и установления сервитутов», а также условий и сроков ее внесения».

5. Смоленскому областному государственному бюджетному учреждению «Управление областных автомобильных дорог»:

5.1. Выполнить требования о приведении земельного участка в состояние, пригодное для использования в соответствии с видом разрешенного использования, и о проведении необходимых работ по рекультивации в случае, если использование земельного участка приведет к порче или уничтожению

плодородного слоя почвы в границах земельного участка, указанного в пункте 1 настоящего распоряжения.

5.2. Использовать земельный участок, указанный в пункте 1 настоящего распоряжения, в зоне прохождения инженерной и транспортной инфраструктур, в зонах с особыми условиями использования территории, в охранной зоне территории объекта культурного наследия (памятника истории и культуры) федерального значения «Культурный слой города» IX - XVII веков, а также в единой зоне регулирования застройки и хозяйственной деятельности объектов культурного наследия (памятников истории и культуры) народов Российской Федерации, расположенных на территории города Смоленска, в соответствии с установленным правовым режимом.

6. Приемку в эксплуатацию объектов необходимо осуществлять с участием представителя Администрации города Смоленска.

7. Администрация города Смоленска оставляет за собой право предоставлять земельный участок, указанный в пункте 1 настоящего распоряжения, физическому или юридическому лицу без прекращения предоставленного настоящим распоряжением права использования земельного участка.

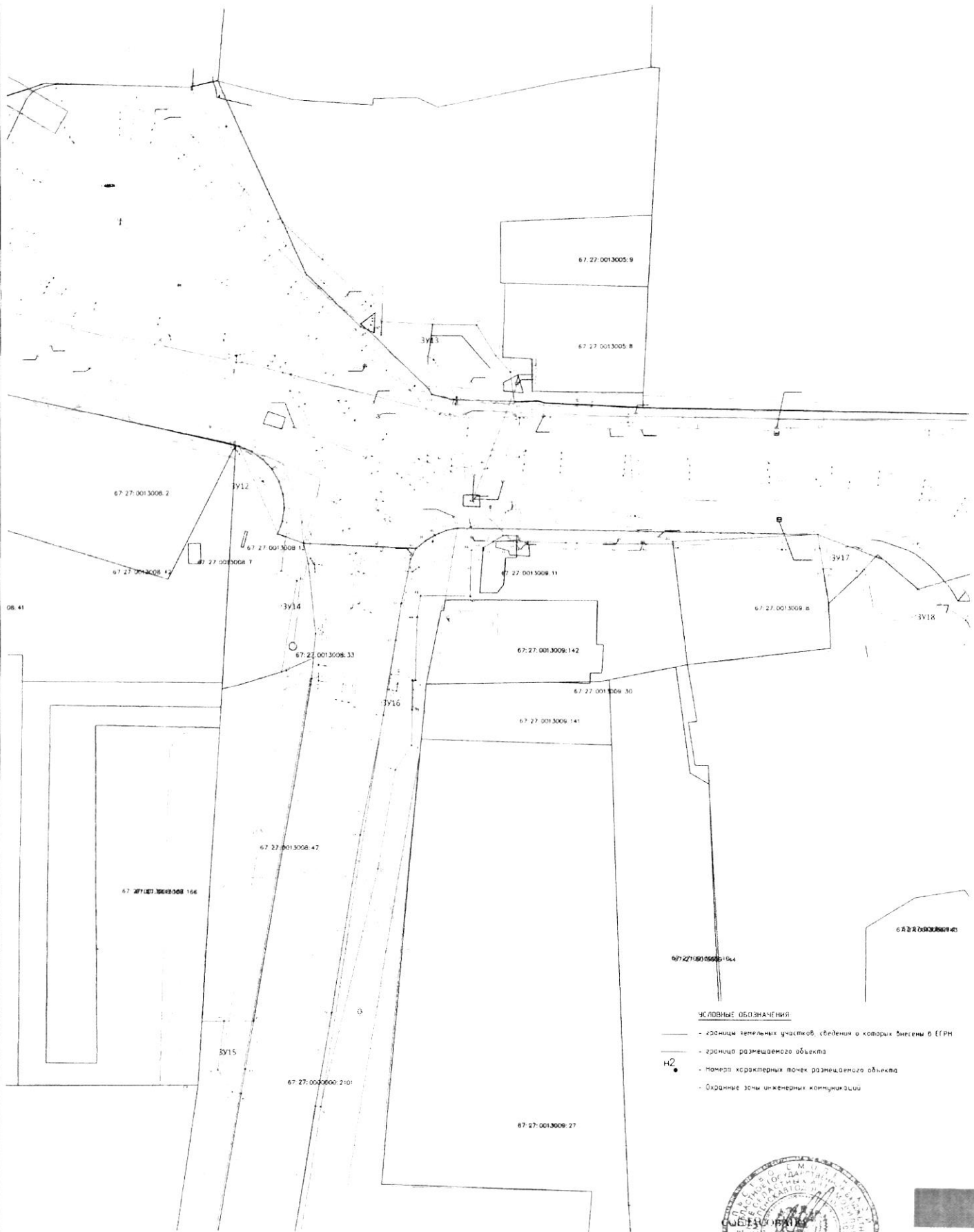
8. Управлению информационных технологий Администрации города Смоленска разместить настоящее распоряжение на официальном сайте Администрации города Смоленска.

Глава города Смоленска

А.А. Новиков



Чертеж размещения объекта, на предполагаемых к использованию землях государственной собственности, выполненный на основе материалов инженерно-геодезических изысканий в масштабе 1:2000-1:500 с учетом сведений государственного кадастра недвижимости



- УСЛОВНЫЕ ОБОЗНАЧЕНИЯ:**
- границы земельных участков, сведения о которых внесены в ЕГРН
  - граница размещаемого объекта
  - Н2 • - номера характерных точек размещаемого объекта
  - Охранные зоны инженерных коммуникаций

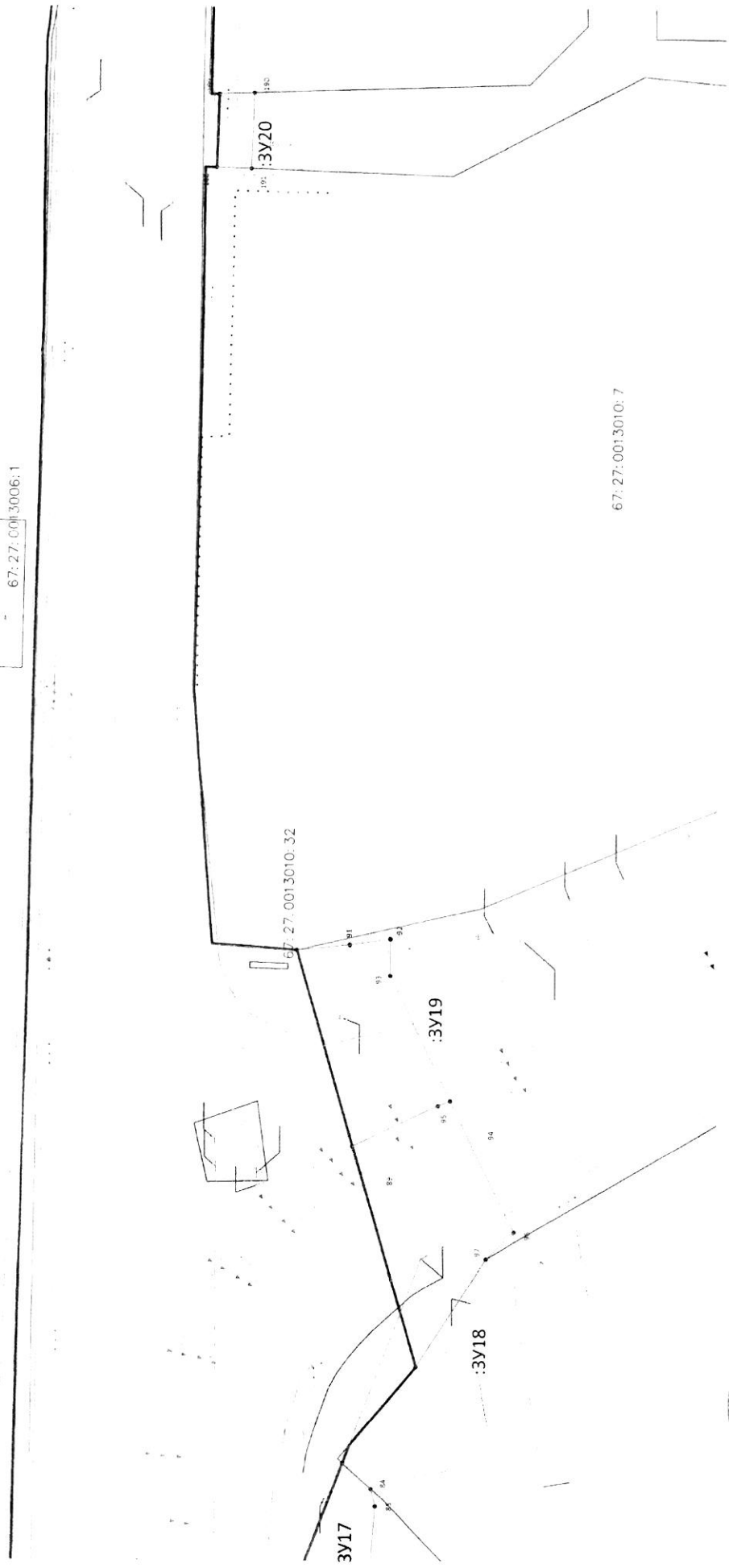
МАСШТАБ 1:1000



2026 г


Чертеж размещения объекта, на предполагаемых к использованию землях государственной собственности, выполненный на основе материалов инженерно-геодезических изысканий в масштабе 1:2000-1:500 с учетом сведений государственного кадастра недвижимости

67:27:0013006:1



67:27:0013010:32

67:27:0013010:7

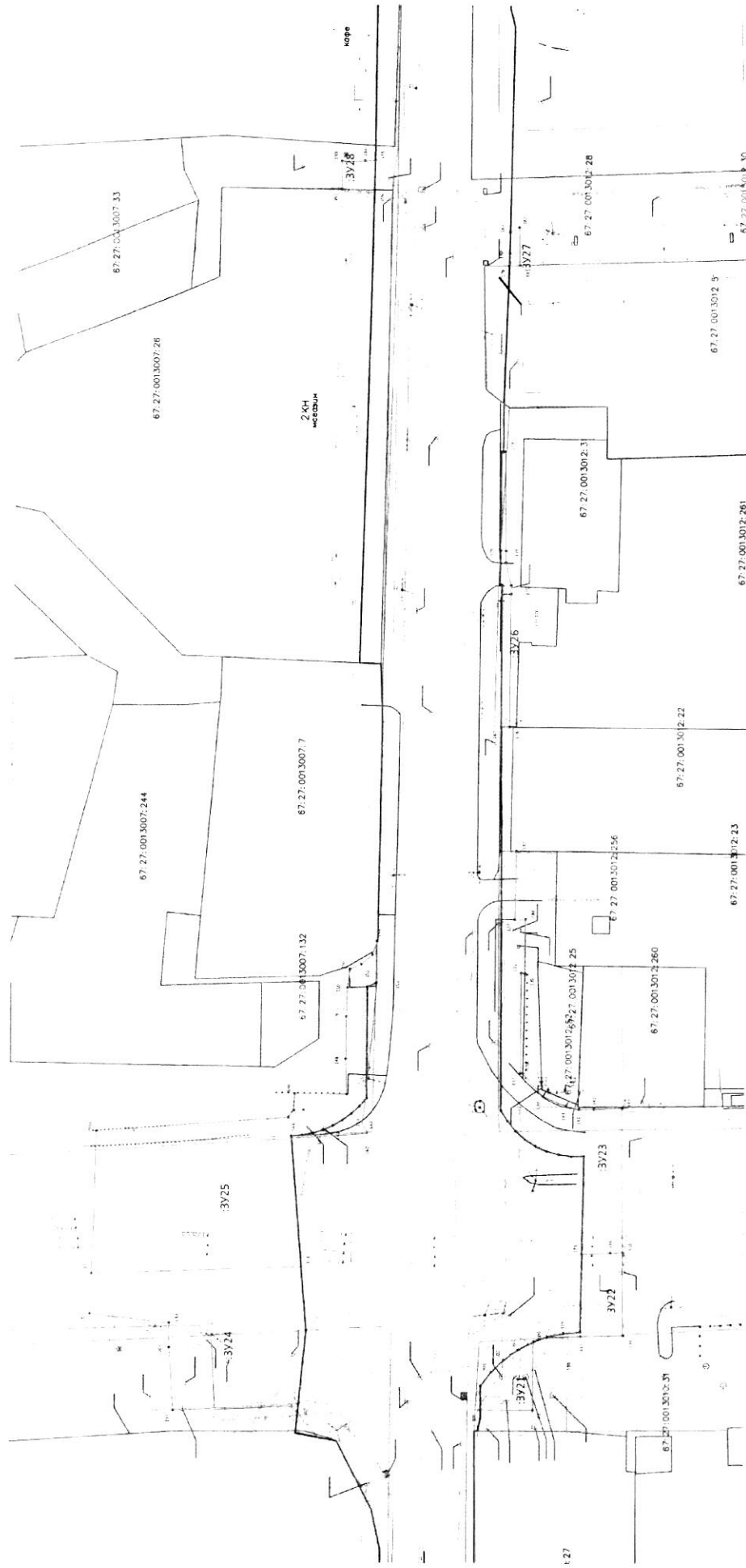


2026 г.

МАСШТАБ 1:1000

- УСЛОВНЫЕ ОБОЗНАЧЕНИЯ**
- граница земельных участков, сведения о которых внесены в ЕГРН
  - - граница разрешенного участка
  - № - Номер кадастровый листа БЗМ-Земельного участка
  - - Оценочная линия для кадастровых целей

Чертеж размещения объекта, на предлагаемых к использованию землях государственной собственности, выполненный на основе материалов инженерно-геодезических изысканий в масштабе 1:2000-1:500 с учетом сведений государственного кадастра недвижимости

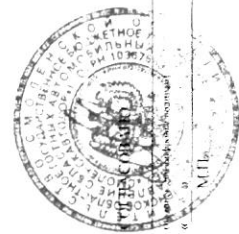


СЛОВАРЬ СБОЗНАЧЕНИЙ

- граница земельного участка, здания в котором выделен в ГРН
- граница земельного участка
- граница по межевому плану
- Номер характерных точек межевого плана
- Валовые размеры земельных участков

42

МАСШТАБ 1:1000



**Каталог координат характерных точек образуемых земельных участков**

:ЗУ10				
№ п/п	Широта	Долгота	X	Y
1	54°47'45,03"	32°1'57,13"	461 806,01	1 221 126,68
2	54°47'45,00"	32°1'57,33"	461 805,29	1 221 130,17
3	54°47'44,98"	32°1'57,56"	461 804,43	1 221 134,33
4	54°47'44,83"	32°1'57,52"	461 799,74	1 221 133,49
5	54°47'44,87"	32°1'57,29"	461 801,15	1 221 129,43
6	54°47'44,91"	32°1'57,10"	461 802,35	1 221 125,96
1	54°47'45,03"	32°1'57,13"	461 806,01	1 221 126,68
S=33,32 кв.м.				
:ЗУ13				
№ п/п	Широта	Долгота	X	Y
16	54°47'45,15"	32°2'12,57"	461 808,09	1 221 402,41
17	54°47'44,49"	32°2'13,77"	461 787,46	1 221 423,82
18	54°47'44,36"	32°2'13,92"	461 783,62	1 221 426,38
19	54°47'44,34"	32°2'14,62"	461 782,88	1 221 438,94
20	54°47'44,34"	32°2'15,22"	461 782,68	1 221 449,70
21	54°47'44,10"	32°2'15,49"	461 775,20	1 221 454,36
22	54°47'43,97"	32°2'15,69"	461 771,08	1 221 458,02
23	54°47'43,73"	32°2'15,75"	461 763,80	1 221 458,97
24	54°47'43,74"	32°2'14,91"	461 764,29	1 221 444,02
25	54°47'43,79"	32°2'14,61"	461 765,61	1 221 438,74
26	54°47'43,83"	32°2'14,58"	461 766,97	1 221 438,04
27	54°47'44,30"	32°2'13,73"	461 781,61	1 221 423,05
28	54°47'44,32"	32°2'13,63"	461 782,37	1 221 421,24
29	54°47'44,74"	32°2'12,89"	461 795,33	1 221 408,09
16	54°47'45,15"	32°2'12,57"	461 808,09	1 221 402,41
S=593.39 кв.м.				
:ЗУ24				
№ п/п	Широта	Долгота	X	Y
106	54°47'44,02"	32°2'37,32"	461 770,30	1 221 844,44
107	54°47'44,06"	32°2'36,60"	461 771,62	1 221 831,64
108	54°47'44,76"	32°2'36,53"	461 793,22	1 221 830,42
109	54°47'44,78"	32°2'37,14"	461 793,94	1 221 841,37
110	54°47'44,78"	32°2'37,38"	461 793,95	1 221 845,66
111	54°47'45,23"	32°2'37,46"	461 807,57	1 221 847,22
112	54°47'45,22"	32°2'37,87"	461 807,27	1 221 854,42
113	54°47'44,05"	32°2'37,95"	461 771,20	1 221 855,78

106	54°47'44,02"	32°2'37,32"	461 770,30	1 221 844,44
S=668,55 кв.м.				
:ЗУ25				
№ п/п	Широта	Долгота	X	Y
144	54°47'44,13"	32°2'39,40"	461 773,54	1 221 881,65
145	54°47'44,10"	32°2'39,47"	461 772,58	1 221 882,87
146	54°47'44,10"	32°2'39,63"	461 772,44	1 221 885,77
147	54°47'43,81"	32°2'39,63"	461 763,47	1 221 885,66
148	54°47'43,81"	32°2'39,98"	461 763,59	1 221 891,86
149	54°47'43,81"	32°2'40,39"	461 763,57	1 221 899,21
150	54°47'43,81"	32°2'40,67"	461 763,41	1 221 904,21
151	54°47'43,79"	32°2'40,85"	461 762,93	1 221 907,42
152	54°47'43,73"	32°2'40,90"	461 761,00	1 221 908,27
153	54°47'43,67"	32°2'40,99"	461 759,09	1 221 909,98
154	54°47'43,65"	32°2'41,12"	461 758,30	1 221 912,31
155	54°47'43,65"	32°2'40,72"	461 758,46	1 221 905,04
156	54°47'43,70"	32°2'40,68"	461 759,96	1 221 904,32
157	54°47'43,69"	32°2'39,59"	461 759,95	1 221 885,00
158	54°47'43,73"	32°2'39,51"	461 761,19	1 221 883,58
159	54°47'43,78"	32°2'39,44"	461 762,58	1 221 882,31
160	54°47'43,83"	32°2'39,38"	461 764,11	1 221 881,20
161	54°47'43,88"	32°2'39,33"	461 765,74	1 221 880,27
162	54°47'43,94"	32°2'39,28"	461 767,47	1 221 879,52
163	54°47'43,99"	32°2'39,25"	461 769,27	1 221 878,96
164	54°47'44,05"	32°2'39,23"	461 771,12	1 221 878,60
165	54°47'44,11"	32°2'39,22"	461 773,00	1 221 878,45
113	54°47'44,05"	32°2'37,95"	461 771,20	1 221 855,78
112	54°47'45,22"	32°2'37,87"	461 807,27	1 221 854,42
166	54°47'45,20"	32°2'39,25"	461 806,58	1 221 879,08
144	54°47'44,13"	32°2'39,40"	461 773,54	1 221 881,65
S=1032,83 кв.м.				
:ЗУ28				
№ п/п	Широта	Долгота	X	Y
192	54°47'43,91"	32°2'48,45"	461 765,73	1 222 043,24
193	54°47'43,91"	32°2'48,72"	461 765,72	1 222 048,17
194	54°47'43,78"	32°2'48,73"	461 761,77	1 222 048,26
195	54°47'43,73"	32°2'48,74"	461 760,02	1 222 048,34
196	54°47'43,73"	32°2'48,45"	461 760,13	1 222 043,21
192	54°47'43,91"	32°2'48,45"	461 765,73	1 222 043,24
S=28,34 кв.м.				

:ЗУ12				
№ п/п	Широта	Долгота	X	Y
7	54°47'42,67"	32°2'12,52"	461 731,34	1 221 401,08
8	54°47'42,77"	32°2'12,58"	461 734,50	1 221 402,20
9	54°47'42,88"	32°2'12,60"	461 737,82	1 221 402,63
10	54°47'42,99"	32°2'12,59"	461 741,15	1 221 402,34
11	54°47'43,09"	32°2'12,53"	461 744,35	1 221 401,34
12	54°47'43,18"	32°2'12,44"	461 747,26	1 221 399,69
13	54°47'43,26"	32°2'12,31"	461 749,76	1 221 397,45
14	54°47'43,33"	32°2'12,16"	461 751,71	1 221 394,73
15	54°47'43,37"	32°2'11,98"	461 753,05	1 221 391,66
7	54°47'42,67"	32°2'12,52"	461 731,34	1 221 401,08
S=87,35 кв.м.				
:ЗУ11				
№ п/п	Широта	Долгота	X	Y
184	54°47'43,83"	32°2'8,31"	461 767,86	1 221 326,15
185	54°47'43,80"	32°2'8,55"	461 766,88	1 221 330,38
186	54°47'43,76"	32°2'8,55"	461 765,57	1 221 330,45
187	54°47'43,78"	32°2'8,32"	461 766,13	1 221 326,19
184	54°47'43,83"	32°2'8,31"	461 767,86	1 221 326,15
S=6,41 кв.м.				
:ЗУ14				
№ п/п	Широта	Долгота	X	Y
30	54°47'42,65"	32°2'12,63"	461 730,60	1 221 403,08
31	54°47'42,60"	32°2'12,87"	461 729,05	1 221 407,28
32	54°47'42,43"	32°2'12,94"	461 723,94	1 221 408,49
33	54°47'41,87"	32°2'13,04"	461 706,67	1 221 410,31
34	54°47'41,52"	32°2'12,99"	461 695,73	1 221 409,33
35	54°47'41,68"	32°2'13,02"	461 700,76	1 221 409,78
36	54°47'41,58"	32°2'12,65"	461 697,73	1 221 403,22
37	54°47'41,57"	32°2'12,59"	461 697,38	1 221 402,10
38	54°47'42,30"	32°2'12,78"	461 719,79	1 221 405,69
39	54°47'42,37"	32°2'12,57"	461 722,17	1 221 401,93
30	54°47'42,65"	32°2'12,63"	461 730,60	1 221 403,08
S=173,18 кв.м.				
:ЗУ15				
№ п/п	Широта	Долгота	X	Y
40	54°47'38,40"	32°2'12,16"	461 599,35	1 221 393,73

41	54°47'38,20"	32°2'12,10"	461 593,26	1 221 392,72
42	54°47'38,21"	32°2'11,98"	461 593,61	1 221 390,61
43	54°47'38,39"	32°2'11,78"	461 599,09	1 221 386,97
44	54°47'38,79"	32°2'11,86"	461 611,32	1 221 388,49
45	54°47'38,79"	32°2'12,26"	461 611,32	1 221 395,69
40	54°47'38,40"	32°2'12,16"	461 599,35	1 221 393,73
S=109,83 кв.м.				
:ЗУ17				
№ п/п	Широта	Долгота	X	Y
52	54°47'42,69"	32°2'19,91"	461 731,12	1 221 533,06
83	54°47'42,52"	32°2'20,71"	461 725,71	1 221 547,30
84	54°47'42,42"	32°2'20,55"	461 722,62	1 221 544,50
85	54°47'42,40"	32°2'20,44"	461 722,19	1 221 542,61
86	54°47'42,42"	32°2'20,09"	461 722,69	1 221 536,34
87	54°47'42,42"	32°2'19,99"	461 722,72	1 221 534,43
88	54°47'42,58"	32°2'19,94"	461 727,68	1 221 533,62
52	54°47'42,69"	32°2'19,91"	461 731,12	1 221 533,06
S=73,68 кв.м.				
:ЗУ18				
№ п/п	Широта	Долгота	X	Y
89	54°47'42,49"	32°2'22,63"	461 724,77	1 221 581,74
95	54°47'42,20"	32°2'22,88"	461 715,55	1 221 586,11
94	54°47'42,15"	32°2'22,91"	461 714,25	1 221 586,61
96	54°47'41,93"	32°2'22,12"	461 707,35	1 221 572,39
97	54°47'42,02"	32°2'21,95"	461 710,30	1 221 569,53
98	54°47'42,26"	32°2'21,29"	461 717,81	1 221 557,75
89	54°47'42,49"	32°2'22,63"	461 724,77	1 221 581,74
S=261,91 кв.м.				
:ЗУ16				
№ п/п	Широта	Долгота	X	Y
46	54°47'42,47"	32°2'14,34"	461 725,10	1 221 433,56
47	54°47'42,56"	32°2'14,42"	461 727,71	1 221 434,94
48	54°47'42,62"	32°2'14,54"	461 729,51	1 221 437,13
49	54°47'42,66"	32°2'14,67"	461 730,97	1 221 439,56
50	54°47'42,70"	32°2'14,82"	461 732,05	1 221 442,19
51	54°47'42,72"	32°2'14,97"	461 732,73	1 221 444,94
52	54°47'42,69"	32°2'19,91"	461 731,12	1 221 533,06
53	54°47'42,62"	32°2'17,93"	461 729,34	1 221 497,75
54	54°47'42,61"	32°2'17,93"	461 728,83	1 221 497,81

55	54°47'42,60"	32°2'17,56"	461 728,73	1 221 491,12
56	54°47'42,61"	32°2'17,14"	461 728,85	1 221 483,54
57	54°47'42,61"	32°2'16,61"	461 729,01	1 221 474,23
58	54°47'42,61"	32°2'16,46"	461 729,06	1 221 471,55
59	54°47'42,61"	32°2'15,95"	461 729,25	1 221 462,29
60	54°47'42,61"	32°2'15,79"	461 729,30	1 221 459,55
61	54°47'42,66"	32°2'15,79"	461 730,78	1 221 459,56
62	54°47'42,66"	32°2'15,60"	461 730,80	1 221 456,11
63	54°47'42,62"	32°2'15,47"	461 729,39	1 221 453,79
64	54°47'42,57"	32°2'15,33"	461 727,87	1 221 451,29
65	54°47'42,55"	32°2'15,33"	461 727,22	1 221 451,24
66	54°47'42,54"	32°2'15,17"	461 727,20	1 221 448,38
67	54°47'42,18"	32°2'15,16"	461 715,92	1 221 448,12
68	54°47'42,18"	32°2'14,48"	461 716,01	1 221 436,03
69	54°47'42,01"	32°2'14,44"	461 710,75	1 221 435,21
70	54°47'41,51"	32°2'14,42"	461 695,34	1 221 434,84
71	54°47'41,51"	32°2'14,38"	461 695,35	1 221 434,08
72	54°47'41,28"	32°2'14,38"	461 688,08	1 221 434,00
73	54°47'40,99"	32°2'14,38"	461 679,26	1 221 433,93
74	54°47'40,79"	32°2'14,16"	461 673,19	1 221 429,96
75	54°47'40,00"	32°2'13,93"	461 648,73	1 221 425,84
76	54°47'38,10"	32°2'13,18"	461 590,05	1 221 412,05
77	54°47'38,11"	32°2'13,11"	461 590,26	1 221 410,80
78	54°47'38,86"	32°2'13,32"	461 613,49	1 221 414,72
79	54°47'40,27"	32°2'13,69"	461 657,00	1 221 421,45
80	54°47'41,23"	32°2'13,98"	461 686,76	1 221 426,91
81	54°47'41,83"	32°2'14,14"	461 705,06	1 221 429,89
82	54°47'42,12"	32°2'14,22"	461 714,20	1 221 431,30
46	54°47'42,47"	32°2'14,34"	461 725,10	1 221 433,56
S=1028,04 кв.м.				

:3У19

№ п/п	Широта	Долгота	X	Y
89	54°47'42,49"	32°2'22,63"	461 724,77	1 221 581,74
90	54°47'42,70"	32°2'23,81"	461 730,89	1 221 602,86
91	54°47'42,51"	32°2'23,85"	461 725,18	1 221 603,46
92	54°47'42,37"	32°2'23,89"	461 720,83	1 221 604,09
93	54°47'42,37"	32°2'23,66"	461 720,81	1 221 600,14
94	54°47'42,15"	32°2'22,91"	461 714,25	1 221 586,61
95	54°47'42,20"	32°2'22,88"	461 715,55	1 221 586,11
89	54°47'42,49"	32°2'22,63"	461 724,77	1 221 581,74
S=204,11 кв.м.				

:ЗУ21				
№ п/п	Широта	Долгота	X	Y
99	54°47'42,75"	32°2'36,56"	461 731,00	1 221 830,68
100	54°47'42,74"	32°2'37,23"	461 730,87	1 221 842,55
101	54°47'42,83"	32°2'37,15"	461 733,55	1 221 841,14
102	54°47'42,91"	32°2'37,05"	461 735,99	1 221 839,36
103	54°47'42,98"	32°2'36,93"	461 738,15	1 221 837,24
104	54°47'43,04"	32°2'36,79"	461 739,99	1 221 834,84
105	54°47'43,04"	32°2'36,56"	461 739,99	1 221 830,67
99	54°47'42,75"	32°2'36,56"	461 731,00	1 221 830,68
S=78,87 кв.м.				
:ЗУ22				
№ п/п	Широта	Долгота	X	Y
114	54°47'42,32"	32°2'38,11"	461 717,67	1 221 858,19
115	54°47'42,25"	32°2'38,11"	461 715,54	1 221 858,24
116	54°47'42,24"	32°2'37,30"	461 715,41	1 221 843,70
117	54°47'42,48"	32°2'37,29"	461 722,75	1 221 843,55
118	54°47'42,67"	32°2'37,28"	461 728,50	1 221 843,43
119	54°47'42,58"	32°2'37,31"	461 725,66	1 221 844,07
120	54°47'42,48"	32°2'37,33"	461 722,77	1 221 844,31
121	54°47'42,48"	32°2'38,09"	461 722,55	1 221 857,95
114	54°47'42,32"	32°2'38,11"	461 717,67	1 221 858,19
S=106,94 кв.м.				
:ЗУ20				
№ п/п	Широта	Долгота	X	Y
188	54°47'43,02"	32°2'28,55"	461 740,39	1 221 687,58
189	54°47'43,01"	32°2'28,99"	461 740,12	1 221 695,47
190	54°47'42,89"	32°2'29,00"	461 736,39	1 221 695,60
191	54°47'42,90"	32°2'28,55"	461 736,65	1 221 687,46
188	54°47'43,02"	32°2'28,55"	461 740,39	1 221 687,58
S=29,93 кв.м.				
:ЗУ23				
№ п/п	Широта	Долгота	X	Y
121	54°47'42,48"	32°2'38,09"	461 722,55	1 221 857,95
122	54°47'42,47"	32°2'39,05"	461 722,27	1 221 875,04
123	54°47'42,54"	32°2'39,05"	461 724,44	1 221 875,03
124	54°47'42,61"	32°2'39,06"	461 726,59	1 221 875,33
125	54°47'42,68"	32°2'39,10"	461 728,67	1 221 875,94

126	54°47'42,74"	32°2'39,15"	461 730,64	1 221 876,85
127	54°47'42,80"	32°2'39,21"	461 732,46	1 221 878,03
128	54°47'42,86"	32°2'39,29"	461 734,08	1 221 879,46
129	54°47'42,90"	32°2'39,38"	461 735,49	1 221 881,11
130	54°47'42,94"	32°2'39,49"	461 736,64	1 221 882,95
131	54°47'42,95"	32°2'42,01"	461 736,85	1 221 928,10
132	54°47'42,87"	32°2'42,02"	461 734,24	1 221 928,11
133	54°47'42,87"	32°2'41,35"	461 734,42	1 221 916,23
134	54°47'42,81"	32°2'41,35"	461 732,58	1 221 916,22
135	54°47'42,82"	32°2'40,83"	461 732,68	1 221 906,87
136	54°47'42,83"	32°2'40,83"	461 733,23	1 221 906,87
137	54°47'42,83"	32°2'39,85"	461 733,34	1 221 889,49
138	54°47'42,82"	32°2'39,85"	461 732,91	1 221 889,48
139	54°47'42,70"	32°2'39,63"	461 729,35	1 221 885,46
140	54°47'42,57"	32°2'39,54"	461 725,38	1 221 883,78
141	54°47'42,50"	32°2'39,51"	461 723,15	1 221 883,20
142	54°47'42,42"	32°2'39,51"	461 720,60	1 221 883,25
143	54°47'42,26"	32°2'39,52"	461 715,78	1 221 883,41
115	54°47'42,25"	32°2'38,11"	461 715,54	1 221 858,24
114	54°47'42,32"	32°2'38,11"	461 717,67	1 221 858,19
121	54°47'42,48"	32°2'38,09"	461 722,55	1 221 857,95
S=429,11 кв.м.				
:3У26				
№ п/п	Широта	Долгота	X	Y
167	54°47'42,97"	32°2'43,23"	461 737,09	1 221 949,77
168	54°47'42,98"	32°2'44,61"	461 737,21	1 221 974,46
169	54°47'42,99"	32°2'44,61"	461 737,60	1 221 974,48
170	54°47'42,99"	32°2'44,94"	461 737,58	1 221 980,44
171	54°47'42,99"	32°2'45,91"	461 737,54	1 221 997,65
172	54°47'42,98"	32°2'45,91"	461 737,32	1 221 997,66
173	54°47'42,97"	32°2'45,91"	461 736,94	1 221 997,66
174	54°47'42,96"	32°2'44,94"	461 736,59	1 221 980,44
175	54°47'42,96"	32°2'44,83"	461 736,58	1 221 978,48
176	54°47'42,93"	32°2'44,61"	461 735,65	1 221 974,45
177	54°47'42,92"	32°2'44,52"	461 735,65	1 221 972,92
178	54°47'42,92"	32°2'43,23"	461 735,59	1 221 949,77
167	54°47'42,97"	32°2'43,23"	461 737,09	1 221 949,77
S=59,31 кв.м.				
:3У27				
№ п/п	Широта	Долгота	X	Y

179	54°47'42,97"	32°2'47,73"	461 736,63	1 222 030,18
180	54°47'42,97"	32°2'47,86"	461 736,54	1 222 032,46
181	54°47'42,97"	32°2'48,05"	461 736,52	1 222 035,96
182	54°47'42,92"	32°2'48,10"	461 734,96	1 222 036,79
183	54°47'42,91"	32°2'47,73"	461 734,80	1 222 030,25
179	54°47'42,97"	32°2'47,73"	461 736,63	1 222 030,18
S=10,32 кв.м.				

**СОГЛАСОВАНО**

(подпись, расшифровка подписи)

« \_\_\_\_\_ » \_\_\_\_\_ 2026 г.

М.П.

**Экспликация земель**

№ п/п	Кадастровый номер или обозначение участка	Площадь (P), м <sup>2</sup>	Формулы, примененные для расчета предельно допустимой погрешности определения площади земельного участка (AP), м <sup>2</sup>	Правообладатель	Категория земель	Вид разрешенного использования земельного участка
1	2	3	4	5	6	7
1	:ЗУ10	33,32	+/-1	госсобственность	Земли населенных пунктов	Улично-дорожная сеть (12.0.1)
2	:ЗУ13	593,39	+/-5	госсобственность	Земли населенных пунктов	Улично-дорожная сеть (12.0.1)
3	:ЗУ24	668,55	+/-6	госсобственность	Земли населенных пунктов	Улично-дорожная сеть (12.0.1)
4	:ЗУ25	1032,83	+/-10	госсобственность	Земли населенных пунктов	Улично-дорожная сеть (12.0.1)
5	:ЗУ28	28,34	+/-1	госсобственность	Земли населенных пунктов	Улично-дорожная сеть (12.0.1)
6	:ЗУ12	87,35	+/-1	госсобственность	Земли населенных пунктов	Улично-дорожная сеть (12.0.1)
7	:ЗУ11	6,41	+/-1	госсобственность	Земли населенных пунктов	Улично-дорожная сеть (12.0.1)
8	:ЗУ14	173,18	+/-2	госсобственность	Земли населенных пунктов	Улично-дорожная сеть (12.0.1)
9	:ЗУ15	109,83	+/-1	госсобственность	Земли населенных пунктов	Улично-дорожная сеть (12.0.1)
10	:ЗУ17	73,68	+/-1	госсобственность	Земли населенных пунктов	Улично-дорожная сеть (12.0.1)
11	:ЗУ18	261,91	+/-3	госсобственность	Земли населенных пунктов	Улично-дорожная сеть (12.0.1)
12	:ЗУ16	1028,04	+/-10	госсобственность	Земли населенных пунктов	Улично-дорожная сеть (12.0.1)
13	:ЗУ19	204,11	+/-2	госсобственность	Земли населенных пунктов	Улично-дорожная сеть (12.0.1)

14	:ЗУ21	78,87	+/-1	госсобственность	Земли населенных пунктов	Улично-дорожная сеть (12.0.1)
15	:ЗУ22	106,94	+/-1	госсобственность	Земли населенных пунктов	Улично-дорожная сеть (12.0.1)
16	:ЗУ20	29,93	+/-0,5	госсобственность	Земли населенных пунктов	Улично-дорожная сеть (12.0.1)
17	:ЗУ23	429,11	+/-4	госсобственность	Земли населенных пунктов	Улично-дорожная сеть (12.0.1)
18	:ЗУ26	59,31	+/-1	госсобственность	Земли населенных пунктов	Улично-дорожная сеть (12.0.1)
19	:ЗУ27	10,32	+/-1	госсобственность	Земли населенных пунктов	Улично-дорожная сеть (12.0.1)
<b>Площадь</b>		<b>5015,42</b>				

СОГЛАСОВАНО

(подпись, расшифровка подписи)

«    »

2026 г.

М.П.