



АДМИНИСТРАЦИЯ ГОРОДА СМОЛЕНСКА

ПОСТАНОВЛЕНИЕ

от 20.11.2025 № 1738-адм

Об утверждении схемы расположения
земельных участков на кадастровом
плане территории

В соответствии с Земельным кодексом Российской Федерации, федеральными законами от 25.10.2001 № 137-ФЗ «О введении в действие Земельного кодекса Российской Федерации», от 24.07.2007 № 221-ФЗ «О кадастровой деятельности», приказами Федеральной службы государственной регистрации, кадастра и картографии от 10.11.2020 № П/0412 «Об утверждении классификатора видов разрешенного использования земельных участков», от 19.04.2022 № П/0148 «Об утверждении требований к подготовке схемы расположения земельного участка или земельных участков на кадастровом плане территории и формату схемы расположения земельного участка или земельных участков на кадастровом плане территории при подготовке схемы расположения земельного участка или земельных участков на кадастровом плане территории в форме электронного документа, формы схемы расположения земельного участка или земельных участков на кадастровом плане территории, подготовка которой осуществляется в форме документа на бумажном носителе», Правилами землепользования и застройки города Смоленска, утвержденными постановлением Администрации города Смоленска от 30.09.2021 № 2531-адм, Соглашением о предоставлении из федерального бюджета субсидий, в том числе грантов в форме субсидий, юридическим лицам, индивидуальным предпринимателям, а также физическим лицам от 30.01.2025 № 321-20-2025-002, руководствуясь Уставом города Смоленска,

Администрация города Смоленска п о с т а н о в л я е т:

1. Утвердить схему расположения земельных участков на кадастровом плане территории кадастрового квартала 67:27:0031438 путем образования с сохранением исходного из земельного участка с кадастровым номером 67:27:0031438:1, находящегося в неразграниченной государственной собственности:

1.1. С условным номером 67:27:0031438:1:ЗУ1 площадью 16 кв.м., категория земель – Земли населенных пунктов, разрешенное использование –

Для ГСК «Кристалл-2», по адресу: Российская Федерация, Смоленская область, г. Смоленск, мкр-н Киселевка.

Территориальная зона – зона размещения гаражей и предприятий автосервиса (Т1).

1.2. С условным номером 67:27:0031438:1:3У2 площадью 20 кв.м., категория земель – Земли населенных пунктов, разрешенное использование – Для ГСК «Кристалл-2», по адресу: Российская Федерация, Смоленская область, г. Смоленск, мкр-н Киселевка.

Территориальная зона – зона размещения гаражей и предприятий автосервиса (Т1).

1.3. С условным номером 67:27:0031438:1:3У3 площадью 21 кв.м., категория земель – Земли населенных пунктов, разрешенное использование – Для ГСК «Кристалл-2», по адресу: Российская Федерация, Смоленская область, г. Смоленск, мкр-н Киселевка.

Территориальная зона – зона размещения гаражей и предприятий автосервиса (Т1).

1.4. С условным номером 67:27:0031438:1:3У4 площадью 19 кв.м., категория земель – Земли населенных пунктов, разрешенное использование – Для ГСК «Кристалл-2», по адресу: Российская Федерация, Смоленская область, г. Смоленск, мкр-н Киселевка.

Территориальная зона – зона размещения гаражей и предприятий автосервиса (Т1).

1.5. С условным номером 67:27:0031438:1:3У5 площадью 20 кв.м., категория земель – Земли населенных пунктов, разрешенное использование – Для ГСК «Кристалл-2», по адресу: Российская Федерация, Смоленская область, г. Смоленск, мкр-н Киселевка.

Территориальная зона – зона размещения гаражей и предприятий автосервиса (Т1).

1.6. С условным номером 67:27:0031438:1:3У6 площадью 21 кв.м., категория земель – Земли населенных пунктов, разрешенное использование – Для ГСК «Кристалл-2», по адресу: Российская Федерация, Смоленская область, г. Смоленск, мкр-н Киселевка.

Территориальная зона – зона размещения гаражей и предприятий автосервиса (Т1).

1.7. С условным номером 67:27:0031438:1:3У7 площадью 21 кв.м., категория земель – Земли населенных пунктов, разрешенное использование – Для ГСК «Кристалл-2», по адресу: Российская Федерация, Смоленская область, г. Смоленск, мкр-н Киселевка.

Территориальная зона – зона размещения гаражей и предприятий автосервиса (Т1).

1.8. С условным номером 67:27:0031438:1:3У8 площадью 19 кв.м., категория земель – Земли населенных пунктов, разрешенное использование – Для ГСК «Кристалл-2», по адресу: Российская Федерация, Смоленская область, г. Смоленск, мкр-н Киселевка.

Территориальная зона – зона размещения гаражей и предприятий автосервиса (Т1).

1.9. С условным номером 67:27:0031438:1:ЗУ9 площадью 20 кв.м., категория земель – Земли населенных пунктов, разрешенное использование – Для ГСК «Кристалл-2», по адресу: Российская Федерация, Смоленская область, г. Смоленск, мкр-н Киселевка.

Территориальная зона – зона размещения гаражей и предприятий автосервиса (Т1).

1.10. С условным номером 67:27:0031438:1:ЗУ10 площадью 18 кв.м., категория земель – Земли населенных пунктов, разрешенное использование – Для ГСК «Кристалл-2», по адресу: Российская Федерация, Смоленская область, г. Смоленск, мкр-н Киселевка.

Территориальная зона – зона размещения гаражей и предприятий автосервиса (Т1).

1.11. С условным номером 67:27:0031438:1:ЗУ11 площадью 22 кв.м., категория земель – Земли населенных пунктов, разрешенное использование – Для ГСК «Кристалл-2», по адресу: Российская Федерация, Смоленская область, г. Смоленск, мкр-н Киселевка.

Территориальная зона – зона размещения гаражей и предприятий автосервиса (Т1).

1.12. С условным номером 67:27:0031438:1:ЗУ12 площадью 20 кв.м., категория земель – Земли населенных пунктов, разрешенное использование – Для ГСК «Кристалл-2», по адресу: Российская Федерация, Смоленская область, г. Смоленск, мкр-н Киселевка.

Территориальная зона – зона размещения гаражей и предприятий автосервиса (Т1).

1.13. С условным номером 67:27:0031438:1:ЗУ13 площадью 20 кв.м., категория земель – Земли населенных пунктов, разрешенное использование – Для ГСК «Кристалл-2», по адресу: Российская Федерация, Смоленская область, г. Смоленск, мкр-н Киселевка.

Территориальная зона – зона размещения гаражей и предприятий автосервиса (Т1).

1.14. С условным номером 67:27:0031438:1:ЗУ14 площадью 18 кв.м., категория земель – Земли населенных пунктов, разрешенное использование – Для ГСК «Кристалл-2», по адресу: Российская Федерация, Смоленская область, г. Смоленск, мкр-н Киселевка.

Территориальная зона – зона размещения гаражей и предприятий автосервиса (Т1).

1.15. С условным номером 67:27:0031438:1:ЗУ15 площадью 21 кв.м., категория земель – Земли населенных пунктов, разрешенное использование – Для ГСК «Кристалл-2», по адресу: Российская Федерация, Смоленская область, г. Смоленск, мкр-н Киселевка.

Территориальная зона – зона размещения гаражей и предприятий автосервиса (Т1).

1.16. С условным номером 67:27:0031438:1:3У16 площадью 24 кв.м., категория земель – Земли населенных пунктов, разрешенное использование – Для ГСК «Кристалл-2», по адресу: Российская Федерация, Смоленская область, г. Смоленск, мкр-н Киселевка.

Территориальная зона – зона размещения гаражей и предприятий автосервиса (Т1).

1.17. С условным номером 67:27:0031438:1:3У17 площадью 22 кв.м., категория земель – Земли населенных пунктов, разрешенное использование – Для ГСК «Кристалл-2», по адресу: Российская Федерация, Смоленская область, г. Смоленск, мкр-н Киселевка.

Территориальная зона – зона размещения гаражей и предприятий автосервиса (Т1).

1.18. С условным номером 67:27:0031438:1:3У18 площадью 22 кв.м., категория земель – Земли населенных пунктов, разрешенное использование – Для ГСК «Кристалл-2», по адресу: Российская Федерация, Смоленская область, г. Смоленск, мкр-н Киселевка.

Территориальная зона – зона размещения гаражей и предприятий автосервиса (Т1).

1.19. С условным номером 67:27:0031438:1:3У19 площадью 20 кв.м., категория земель – Земли населенных пунктов, разрешенное использование – Для ГСК «Кристалл-2», по адресу: Российская Федерация, Смоленская область, г. Смоленск, мкр-н Киселевка.

Территориальная зона – зона размещения гаражей и предприятий автосервиса (Т1).

1.20. С условным номером 67:27:0031438:1:3У20 площадью 21 кв.м., категория земель – Земли населенных пунктов, разрешенное использование – Для ГСК «Кристалл-2», по адресу: Российская Федерация, Смоленская область, г. Смоленск, мкр-н Киселевка.

Территориальная зона – зона размещения гаражей и предприятий автосервиса (Т1).

1.21. С условным номером 67:27:0031438:1:3У21 площадью 19 кв.м., категория земель – Земли населенных пунктов, разрешенное использование – Для ГСК «Кристалл-2», по адресу: Российская Федерация, Смоленская область, г. Смоленск, мкр-н Киселевка.

Территориальная зона – зона размещения гаражей и предприятий автосервиса (Т1).

1.22. С условным номером 67:27:0031438:1:3У22 площадью 18 кв.м., категория земель – Земли населенных пунктов, разрешенное использование – Для ГСК «Кристалл-2», по адресу: Российская Федерация, Смоленская область, г. Смоленск, мкр-н Киселевка.

Территориальная зона – зона размещения гаражей и предприятий автосервиса (Т1).

1.23. С условным номером 67:27:0031438:1:3У23 площадью 18 кв.м., категория земель – Земли населенных пунктов, разрешенное использование –

Для ГСК «Кристалл-2», по адресу: Российская Федерация, Смоленская область, г. Смоленск, мкр-н Киселевка.

Территориальная зона – зона размещения гаражей и предприятий автосервиса (Т1).

1.24. С условным номером 67:27:0031438:1:3У24 площадью 18 кв.м., категория земель – Земли населенных пунктов, разрешенное использование – Для ГСК «Кристалл-2», по адресу: Российская Федерация, Смоленская область, г. Смоленск, мкр-н Киселевка.

Территориальная зона – зона размещения гаражей и предприятий автосервиса (Т1).

1.25. С условным номером 67:27:0031438:1:3У25 площадью 19 кв.м., категория земель – Земли населенных пунктов, разрешенное использование – Для ГСК «Кристалл-2», по адресу: Российская Федерация, Смоленская область, г. Смоленск, мкр-н Киселевка.

Территориальная зона – зона размещения гаражей и предприятий автосервиса (Т1).

1.26. С условным номером 67:27:0031438:1:3У26 площадью 18 кв.м., категория земель – Земли населенных пунктов, разрешенное использование – Для ГСК «Кристалл-2», по адресу: Российская Федерация, Смоленская область, г. Смоленск, мкр-н Киселевка.

Территориальная зона – зона размещения гаражей и предприятий автосервиса (Т1).

1.27. С условным номером 67:27:0031438:1:3У27 площадью 19 кв.м., категория земель – Земли населенных пунктов, разрешенное использование – Для ГСК «Кристалл-2», по адресу: Российская Федерация, Смоленская область, г. Смоленск, мкр-н Киселевка.

Территориальная зона – зона размещения гаражей и предприятий автосервиса (Т1).

1.28. С условным номером 67:27:0031438:1:3У28 площадью 18 кв.м., категория земель – Земли населенных пунктов, разрешенное использование – Для ГСК «Кристалл-2», по адресу: Российская Федерация, Смоленская область, г. Смоленск, мкр-н Киселевка.

Территориальная зона – зона размещения гаражей и предприятий автосервиса (Т1).

1.29. С условным номером 67:27:0031438:1:3У29 площадью 20 кв.м., категория земель – Земли населенных пунктов, разрешенное использование – Для ГСК «Кристалл-2», по адресу: Российская Федерация, Смоленская область, г. Смоленск, мкр-н Киселевка.

Территориальная зона – зона размещения гаражей и предприятий автосервиса (Т1).

1.30. С условным номером 67:27:0031438:1:3У30 площадью 20 кв.м., категория земель – Земли населенных пунктов, разрешенное использование – Для ГСК «Кристалл-2», по адресу: Российская Федерация, Смоленская область, г. Смоленск, мкр-н Киселевка.

Территориальная зона – зона размещения гаражей и предприятий автосервиса (Т1).

1.31. С условным номером 67:27:0031438:1:3У31 площадью 19 кв.м., категория земель – Земли населенных пунктов, разрешенное использование – Для ГСК «Кристалл-2», по адресу: Российская Федерация, Смоленская область, г. Смоленск, мкр-н Киселевка.

Территориальная зона – зона размещения гаражей и предприятий автосервиса (Т1).

1.32. С условным номером 67:27:0031438:1:3У32 площадью 19 кв.м., категория земель – Земли населенных пунктов, разрешенное использование – Для ГСК «Кристалл-2», по адресу: Российская Федерация, Смоленская область, г. Смоленск, мкр-н Киселевка.

Территориальная зона – зона размещения гаражей и предприятий автосервиса (Т1).

1.33. С условным номером 67:27:0031438:1:3У33 площадью 21 кв.м., категория земель – Земли населенных пунктов, разрешенное использование – Для ГСК «Кристалл-2», по адресу: Российская Федерация, Смоленская область, г. Смоленск, мкр-н Киселевка.

Территориальная зона – зона размещения гаражей и предприятий автосервиса (Т1).

1.34. С условным номером 67:27:0031438:1:3У34 площадью 19 кв.м., категория земель – Земли населенных пунктов, разрешенное использование – Для ГСК «Кристалл-2», по адресу: Российская Федерация, Смоленская область, г. Смоленск, мкр-н Киселевка.

Территориальная зона – зона размещения гаражей и предприятий автосервиса (Т1).

1.35. С условным номером 67:27:0031438:1:3У35 площадью 23 кв.м., категория земель – Земли населенных пунктов, разрешенное использование – Для ГСК «Кристалл-2», по адресу: Российская Федерация, Смоленская область, г. Смоленск, мкр-н Киселевка.

Территориальная зона – зона размещения гаражей и предприятий автосервиса (Т1).

1.36. С условным номером 67:27:0031438:1:3У36 площадью 19 кв.м., категория земель – Земли населенных пунктов, разрешенное использование – Для ГСК «Кристалл-2», по адресу: Российская Федерация, Смоленская область, г. Смоленск, мкр-н Киселевка.

Территориальная зона – зона размещения гаражей и предприятий автосервиса (Т1).

1.37. С условным номером 67:27:0031438:1:3У37 площадью 19 кв.м., категория земель – Земли населенных пунктов, разрешенное использование – Для ГСК «Кристалл-2», по адресу: Российская Федерация, Смоленская область, г. Смоленск, мкр-н Киселевка.

Территориальная зона – зона размещения гаражей и предприятий автосервиса (Т1).

1.38. С условным номером 67:27:0031438:1:3У38 площадью 18 кв.м., категория земель – Земли населенных пунктов, разрешенное использование – Для ГСК «Кристалл-2», по адресу: Российская Федерация, Смоленская область, г. Смоленск, мкр-н Киселевка.

Территориальная зона – зона размещения гаражей и предприятий автосервиса (Т1).

1.39. С условным номером 67:27:0031438:1:3У39 площадью 20 кв.м., категория земель – Земли населенных пунктов, разрешенное использование – Для ГСК «Кристалл-2», по адресу: Российская Федерация, Смоленская область, г. Смоленск, мкр-н Киселевка.

Территориальная зона – зона размещения гаражей и предприятий автосервиса (Т1).

1.40. С условным номером 67:27:0031438:1:3У40 площадью 20 кв.м., категория земель – Земли населенных пунктов, разрешенное использование – Для ГСК «Кристалл-2», по адресу: Российская Федерация, Смоленская область, г. Смоленск, мкр-н Киселевка.

Территориальная зона – зона размещения гаражей и предприятий автосервиса (Т1).

1.41. С условным номером 67:27:0031438:1:3У41 площадью 19 кв.м., категория земель – Земли населенных пунктов, разрешенное использование – Для ГСК «Кристалл-2», по адресу: Российская Федерация, Смоленская область, г. Смоленск, мкр-н Киселевка.

Территориальная зона – зона размещения гаражей и предприятий автосервиса (Т1).

1.42. С условным номером 67:27:0031438:1:3У42 площадью 18 кв.м., категория земель – Земли населенных пунктов, разрешенное использование – Для ГСК «Кристалл-2», по адресу: Российская Федерация, Смоленская область, г. Смоленск, мкр-н Киселевка.

Территориальная зона – зона размещения гаражей и предприятий автосервиса (Т1).

1.43. С условным номером 67:27:0031438:1:3У43 площадью 19 кв.м., категория земель – Земли населенных пунктов, разрешенное использование – Для ГСК «Кристалл-2», по адресу: Российская Федерация, Смоленская область, г. Смоленск, мкр-н Киселевка.

Территориальная зона – зона размещения гаражей и предприятий автосервиса (Т1).

1.44. С условным номером 67:27:0031438:1:3У44 площадью 20 кв.м., категория земель – Земли населенных пунктов, разрешенное использование – Для ГСК «Кристалл-2», по адресу: Российская Федерация, Смоленская область, г. Смоленск, мкр-н Киселевка.

Территориальная зона – зона размещения гаражей и предприятий автосервиса (Т1).

1.45. С условным номером 67:27:0031438:1:3У45 площадью 20 кв.м., категория земель – Земли населенных пунктов, разрешенное использование –

Для ГСК «Кристалл-2», по адресу: Российская Федерация, Смоленская область, г. Смоленск, мкр-н Киселевка.

Территориальная зона – зона размещения гаражей и предприятий автосервиса (Т1).

1.46. С условным номером 67:27:0031438:1:3У46 площадью 21 кв.м., категория земель – Земли населенных пунктов, разрешенное использование – Для ГСК «Кристалл-2», по адресу: Российская Федерация, Смоленская область, г. Смоленск, мкр-н Киселевка.

Территориальная зона – зона размещения гаражей и предприятий автосервиса (Т1).

1.47. С условным номером 67:27:0031438:1:3У47 площадью 19 кв.м., категория земель – Земли населенных пунктов, разрешенное использование – Для ГСК «Кристалл-2», по адресу: Российская Федерация, Смоленская область, г. Смоленск, мкр-н Киселевка.

Территориальная зона – зона размещения гаражей и предприятий автосервиса (Т1).

1.48. С условным номером 67:27:0031438:1:3У48 площадью 21 кв.м., категория земель – Земли населенных пунктов, разрешенное использование – Для ГСК «Кристалл-2», по адресу: Российская Федерация, Смоленская область, г. Смоленск, мкр-н Киселевка.

Территориальная зона – зона размещения гаражей и предприятий автосервиса (Т1).

1.49. С условным номером 67:27:0031438:1:3У49 площадью 22 кв.м., категория земель – Земли населенных пунктов, разрешенное использование – Для ГСК «Кристалл-2», по адресу: Российская Федерация, Смоленская область, г. Смоленск, мкр-н Киселевка.

Территориальная зона – зона размещения гаражей и предприятий автосервиса (Т1).

1.50. С условным номером 67:27:0031438:1:3У50 площадью 20 кв.м., категория земель – Земли населенных пунктов, разрешенное использование – Для ГСК «Кристалл-2», по адресу: Российская Федерация, Смоленская область, г. Смоленск, мкр-н Киселевка.

Территориальная зона – зона размещения гаражей и предприятий автосервиса (Т1).

1.51. С условным номером 67:27:0031438:1:3У51 площадью 19 кв.м., категория земель – Земли населенных пунктов, разрешенное использование – Для ГСК «Кристалл-2», по адресу: Российская Федерация, Смоленская область, г. Смоленск, мкр-н Киселевка.

Территориальная зона – зона размещения гаражей и предприятий автосервиса (Т1).

1.52. С условным номером 67:27:0031438:1:3У52 площадью 17 кв.м., категория земель – Земли населенных пунктов, разрешенное использование – Для ГСК «Кристалл-2», по адресу: Российская Федерация, Смоленская область, г. Смоленск, мкр-н Киселевка.

Территориальная зона – зона размещения гаражей и предприятий автосервиса (Т1).

1.53. С условным номером 67:27:0031438:1:3У53 площадью 20 кв.м., категория земель – Земли населенных пунктов, разрешенное использование – Для ГСК «Кристалл-2», по адресу: Российская Федерация, Смоленская область, г. Смоленск, мкр-н Киселевка.

Территориальная зона – зона размещения гаражей и предприятий автосервиса (Т1).

1.54. С условным номером 67:27:0031438:1:3У54 площадью 21 кв.м., категория земель – Земли населенных пунктов, разрешенное использование – Для ГСК «Кристалл-2», по адресу: Российская Федерация, Смоленская область, г. Смоленск, мкр-н Киселевка.

Территориальная зона – зона размещения гаражей и предприятий автосервиса (Т1).

1.55. С условным номером 67:27:0031438:1:3У55 площадью 18 кв.м., категория земель – Земли населенных пунктов, разрешенное использование – Для ГСК «Кристалл-2», по адресу: Российская Федерация, Смоленская область, г. Смоленск, мкр-н Киселевка.

Территориальная зона – зона размещения гаражей и предприятий автосервиса (Т1).

1.56. С условным номером 67:27:0031438:1:3У56 площадью 20 кв.м., категория земель – Земли населенных пунктов, разрешенное использование – Для ГСК «Кристалл-2», по адресу: Российская Федерация, Смоленская область, г. Смоленск, мкр-н Киселевка.

Территориальная зона – зона размещения гаражей и предприятий автосервиса (Т1).

1.57. С условным номером 67:27:0031438:1:3У57 площадью 19 кв.м., категория земель – Земли населенных пунктов, разрешенное использование – Для ГСК «Кристалл-2», по адресу: Российская Федерация, Смоленская область, г. Смоленск, мкр-н Киселевка.

Территориальная зона – зона размещения гаражей и предприятий автосервиса (Т1).

1.58. С условным номером 67:27:0031438:1:3У58 площадью 21 кв.м., категория земель – Земли населенных пунктов, разрешенное использование – Для ГСК «Кристалл-2», по адресу: Российская Федерация, Смоленская область, г. Смоленск, мкр-н Киселевка.

Территориальная зона – зона размещения гаражей и предприятий автосервиса (Т1).

1.59. С условным номером 67:27:0031438:1:3У59 площадью 20 кв.м., категория земель – Земли населенных пунктов, разрешенное использование – Для ГСК «Кристалл-2», по адресу: Российская Федерация, Смоленская область, г. Смоленск, мкр-н Киселевка.

Территориальная зона – зона размещения гаражей и предприятий автосервиса (Т1).

1.60. С условным номером 67:27:0031438:1:3У60 площадью 19 кв.м., категория земель – Земли населенных пунктов, разрешенное использование – Для ГСК «Кристалл-2», по адресу: Российская Федерация, Смоленская область, г. Смоленск, мкр-н Киселевка.

Территориальная зона – зона размещения гаражей и предприятий автосервиса (Т1).

1.61. С условным номером 67:27:0031438:1:3У61 площадью 18 кв.м., категория земель – Земли населенных пунктов, разрешенное использование – Для ГСК «Кристалл-2», по адресу: Российская Федерация, Смоленская область, г. Смоленск, мкр-н Киселевка.

Территориальная зона – зона размещения гаражей и предприятий автосервиса (Т1).

1.62. С условным номером 67:27:0031438:1:3У62 площадью 20 кв.м., категория земель – Земли населенных пунктов, разрешенное использование – Для ГСК «Кристалл-2», по адресу: Российская Федерация, Смоленская область, г. Смоленск, мкр-н Киселевка.

Территориальная зона – зона размещения гаражей и предприятий автосервиса (Т1).

1.63. С условным номером 67:27:0031438:1:3У63 площадью 22 кв.м., категория земель – Земли населенных пунктов, разрешенное использование – Для ГСК «Кристалл-2», по адресу: Российская Федерация, Смоленская область, г. Смоленск, мкр-н Киселевка.

Территориальная зона – зона размещения гаражей и предприятий автосервиса (Т1).

1.64. С условным номером 67:27:0031438:1:3У64 площадью 19 кв.м., категория земель – Земли населенных пунктов, разрешенное использование – Для ГСК «Кристалл-2», по адресу: Российская Федерация, Смоленская область, г. Смоленск, мкр-н Киселевка.

Территориальная зона – зона размещения гаражей и предприятий автосервиса (Т1).

1.65. С условным номером 67:27:0031438:1:3У65 площадью 22 кв.м., категория земель – Земли населенных пунктов, разрешенное использование – Для ГСК «Кристалл-2», по адресу: Российская Федерация, Смоленская область, г. Смоленск, мкр-н Киселевка.

Территориальная зона – зона размещения гаражей и предприятий автосервиса (Т1).

1.66. С условным номером 67:27:0031438:1:3У66 площадью 23 кв.м., категория земель – Земли населенных пунктов, разрешенное использование – Для ГСК «Кристалл-2», по адресу: Российская Федерация, Смоленская область, г. Смоленск, мкр-н Киселевка.

Территориальная зона – зона размещения гаражей и предприятий автосервиса (Т1).

1.67. С условным номером 67:27:0031438:1:3У67 площадью 20 кв.м., категория земель – Земли населенных пунктов, разрешенное использование –

Для ГСК «Кристалл-2», по адресу: Российская Федерация, Смоленская область, г. Смоленск, мкр-н Киселевка.

Территориальная зона – зона размещения гаражей и предприятий автосервиса (Т1).

1.68. С условным номером 67:27:0031438:1:3У68 площадью 19 кв.м., категория земель – Земли населенных пунктов, разрешенное использование – Для ГСК «Кристалл-2», по адресу: Российская Федерация, Смоленская область, г. Смоленск, мкр-н Киселевка.

Территориальная зона – зона размещения гаражей и предприятий автосервиса (Т1).

1.69. С условным номером 67:27:0031438:1:3У69 площадью 19 кв.м., категория земель – Земли населенных пунктов, разрешенное использование – Для ГСК «Кристалл-2», по адресу: Российская Федерация, Смоленская область, г. Смоленск, мкр-н Киселевка.

Территориальная зона – зона размещения гаражей и предприятий автосервиса (Т1).

1.70. С условным номером 67:27:0031438:1:3У70 площадью 21 кв.м., категория земель – Земли населенных пунктов, разрешенное использование – Для ГСК «Кристалл-2», по адресу: Российская Федерация, Смоленская область, г. Смоленск, мкр-н Киселевка.

Территориальная зона – зона размещения гаражей и предприятий автосервиса (Т1).

1.71. С условным номером 67:27:0031438:1:3У71 площадью 19 кв.м., категория земель – Земли населенных пунктов, разрешенное использование – Для ГСК «Кристалл-2», по адресу: Российская Федерация, Смоленская область, г. Смоленск, мкр-н Киселевка.

Территориальная зона – зона размещения гаражей и предприятий автосервиса (Т1).

1.72. С условным номером 67:27:0031438:1:3У72 площадью 20 кв.м., категория земель – Земли населенных пунктов, разрешенное использование – Для ГСК «Кристалл-2», по адресу: Российская Федерация, Смоленская область, г. Смоленск, мкр-н Киселевка.

Территориальная зона – зона размещения гаражей и предприятий автосервиса (Т1).

1.73. С условным номером 67:27:0031438:1:3У73 площадью 21 кв.м., категория земель – Земли населенных пунктов, разрешенное использование – Для ГСК «Кристалл-2», по адресу: Российская Федерация, Смоленская область, г. Смоленск, мкр-н Киселевка.

Территориальная зона – зона размещения гаражей и предприятий автосервиса (Т1).

1.74. С условным номером 67:27:0031438:1:3У74 площадью 18 кв.м., категория земель – Земли населенных пунктов, разрешенное использование – Для ГСК «Кристалл-2», по адресу: Российская Федерация, Смоленская область, г. Смоленск, мкр-н Киселевка.

Территориальная зона – зона размещения гаражей и предприятий автосервиса (Т1).

1.75. С условным номером 67:27:0031438:1:3У75 площадью 19 кв.м. категория земель – Земли населенных пунктов, разрешенное использование – Для ГСК «Кристалл-2», по адресу: Российская Федерация, Смоленская область, г. Смоленск, мкр-н Киселевка.

Территориальная зона – зона размещения гаражей и предприятий автосервиса (Т1).

1.76. С условным номером 67:27:0031438:1:3У76 площадью 24 кв.м. категория земель – Земли населенных пунктов, разрешенное использование – Для ГСК «Кристалл-2», по адресу: Российская Федерация, Смоленская область, г. Смоленск, мкр-н Киселевка.

Территориальная зона – зона размещения гаражей и предприятий автосервиса (Т1).

1.77. С условным номером 67:27:0031438:1:3У77 площадью 21 кв.м. категория земель – Земли населенных пунктов, разрешенное использование – Для ГСК «Кристалл-2», по адресу: Российская Федерация, Смоленская область, г. Смоленск, мкр-н Киселевка.

Территориальная зона – зона размещения гаражей и предприятий автосервиса (Т1).

1.78. С условным номером 67:27:0031438:1:3У78 площадью 19 кв.м. категория земель – Земли населенных пунктов, разрешенное использование – Для ГСК «Кристалл-2», по адресу: Российская Федерация, Смоленская область, г. Смоленск, мкр-н Киселевка.

Территориальная зона – зона размещения гаражей и предприятий автосервиса (Т1).

1.79. С условным номером 67:27:0031438:1:3У79 площадью 21 кв.м. категория земель – Земли населенных пунктов, разрешенное использование – Для ГСК «Кристалл-2», по адресу: Российская Федерация, Смоленская область, г. Смоленск, мкр-н Киселевка.

Территориальная зона – зона размещения гаражей и предприятий автосервиса (Т1).

1.80. С условным номером 67:27:0031438:1:3У80 площадью 19 кв.м. категория земель – Земли населенных пунктов, разрешенное использование – Для ГСК «Кристалл-2», по адресу: Российская Федерация, Смоленская область, г. Смоленск, мкр-н Киселевка.

Территориальная зона – зона размещения гаражей и предприятий автосервиса (Т1).

1.81. С условным номером 67:27:0031438:1:3У81 площадью 22 кв.м. категория земель – Земли населенных пунктов, разрешенное использование – Для ГСК «Кристалл-2», по адресу: Российская Федерация, Смоленская область, г. Смоленск, мкр-н Киселевка.

Территориальная зона – зона размещения гаражей и предприятий автосервиса (Т1).

1.82. С условным номером 67:27:0031438:1:3У82 площадью 21 кв.м., категория земель – Земли населенных пунктов, разрешенное использование – Для ГСК «Кристалл-2», по адресу: Российская Федерация, Смоленская область, г. Смоленск, мкр-н Киселевка.

Территориальная зона – зона размещения гаражей и предприятий автосервиса (Т1).

1.83. С условным номером 67:27:0031438:1:3У83 площадью 19 кв.м., категория земель – Земли населенных пунктов, разрешенное использование – Для ГСК «Кристалл-2», по адресу: Российская Федерация, Смоленская область, г. Смоленск, мкр-н Киселевка.

Территориальная зона – зона размещения гаражей и предприятий автосервиса (Т1).

1.84. С условным номером 67:27:0031438:1:3У84 площадью 19 кв.м., категория земель – Земли населенных пунктов, разрешенное использование – Для ГСК «Кристалл-2», по адресу: Российская Федерация, Смоленская область, г. Смоленск, мкр-н Киселевка.

Территориальная зона – зона размещения гаражей и предприятий автосервиса (Т1).

1.85. С условным номером 67:27:0031438:1:3У85 площадью 19 кв.м., категория земель – Земли населенных пунктов, разрешенное использование – Для ГСК «Кристалл-2», по адресу: Российская Федерация, Смоленская область, г. Смоленск, мкр-н Киселевка.

Территориальная зона – зона размещения гаражей и предприятий автосервиса (Т1).

1.86. С условным номером 67:27:0031438:1:3У86 площадью 19 кв.м., категория земель – Земли населенных пунктов, разрешенное использование – Для ГСК «Кристалл-2», по адресу: Российская Федерация, Смоленская область, г. Смоленск, мкр-н Киселевка.

Территориальная зона – зона размещения гаражей и предприятий автосервиса (Т1).

1.87. С условным номером 67:27:0031438:1:3У87 площадью 21 кв.м., категория земель – Земли населенных пунктов, разрешенное использование – Для ГСК «Кристалл-2», по адресу: Российская Федерация, Смоленская область, г. Смоленск, мкр-н Киселевка.

Территориальная зона – зона размещения гаражей и предприятий автосервиса (Т1).

1.88. С условным номером 67:27:0031438:1:3У88 площадью 19 кв.м., категория земель – Земли населенных пунктов, разрешенное использование – Для ГСК «Кристалл-2», по адресу: Российская Федерация, Смоленская область, г. Смоленск, мкр-н Киселевка.

Территориальная зона – зона размещения гаражей и предприятий автосервиса (Т1).

1.89. С условным номером 67:27:0031438:1:3У89 площадью 20 кв.м., категория земель – Земли населенных пунктов, разрешенное использование –

Для ГСК «Кристалл-2», по адресу: Российская Федерация, Смоленская область, г. Смоленск, мкр-н Киселевка.

Территориальная зона – зона размещения гаражей и предприятий автосервиса (Т1).

1.90. С условным номером 67:27:0031438:1:3У90 площадью 19 кв.м., категория земель – Земли населенных пунктов, разрешенное использование – Для ГСК «Кристалл-2», по адресу: Российская Федерация, Смоленская область, г. Смоленск, мкр-н Киселевка.

Территориальная зона – зона размещения гаражей и предприятий автосервиса (Т1).

1.91. С условным номером 67:27:0031438:1:3У91 площадью 21 кв.м., категория земель – Земли населенных пунктов, разрешенное использование – Для ГСК «Кристалл-2», по адресу: Российская Федерация, Смоленская область, г. Смоленск, мкр-н Киселевка.

Территориальная зона – зона размещения гаражей и предприятий автосервиса (Т1).

1.92. С условным номером 67:27:0031438:1:3У92 площадью 22 кв.м., категория земель – Земли населенных пунктов, разрешенное использование – Для ГСК «Кристалл-2», по адресу: Российская Федерация, Смоленская область, г. Смоленск, мкр-н Киселевка.

Территориальная зона – зона размещения гаражей и предприятий автосервиса (Т1).

1.93. С условным номером 67:27:0031438:1:3У93 площадью 20 кв.м., категория земель – Земли населенных пунктов, разрешенное использование – Для ГСК «Кристалл-2», по адресу: Российская Федерация, Смоленская область, г. Смоленск, мкр-н Киселевка.

Территориальная зона – зона размещения гаражей и предприятий автосервиса (Т1).

1.94. С условным номером 67:27:0031438:1:3У94 площадью 22 кв.м., категория земель – Земли населенных пунктов, разрешенное использование – Для ГСК «Кристалл-2», по адресу: Российская Федерация, Смоленская область, г. Смоленск, мкр-н Киселевка.

Территориальная зона – зона размещения гаражей и предприятий автосервиса (Т1).

1.95. С условным номером 67:27:0031438:1:3У95 площадью 22 кв.м., категория земель – Земли населенных пунктов, разрешенное использование – Для ГСК «Кристалл-2», по адресу: Российская Федерация, Смоленская область, г. Смоленск, мкр-н Киселевка.

Территориальная зона – зона размещения гаражей и предприятий автосервиса (Т1).

1.96. С условным номером 67:27:0031438:1:3У96 площадью 26 кв.м., категория земель – Земли населенных пунктов, разрешенное использование – Для ГСК «Кристалл-2», по адресу: Российская Федерация, Смоленская область, г. Смоленск, мкр-н Киселевка.

Территориальная зона — зона размещения гаражей и предприятий автосервиса (Т1).

1.97. С условным номером 67:27:0031438:1:ЗУ97 площадью 23 кв.м., категория земель — Земли населенных пунктов, разрешенное использование — Для ГСК «Кристалл-2», по адресу: Российская Федерация, Смоленская область, г. Смоленск, мкр-н Киселевка.

Территориальная зона — зона размещения гаражей и предприятий автосервиса (Т1).

1.98. С условным номером 67:27:0031438:1:ЗУ98 площадью 23 кв.м., категория земель — Земли населенных пунктов, разрешенное использование — Для ГСК «Кристалл-2», по адресу: Российская Федерация, Смоленская область, г. Смоленск, мкр-н Киселевка.

Территориальная зона — зона размещения гаражей и предприятий автосервиса (Т1).

1.99. С условным номером 67:27:0031438:1:ЗУ99 площадью 63 кв.м., категория земель — Земли населенных пунктов, разрешенное использование — Для ГСК «Кристалл-2», по адресу: Российская Федерация, Смоленская область, г. Смоленск, мкр-н Киселевка.

Территориальная зона — зона размещения гаражей и предприятий автосервиса (Т1).

1.100. С условным номером 67:27:0031438:1:ЗУ100 площадью 19 кв.м., категория земель — Земли населенных пунктов, разрешенное использование — Для ГСК «Кристалл-2», по адресу: Российская Федерация, Смоленская область, г. Смоленск, мкр-н Киселевка.

Территориальная зона — зона размещения гаражей и предприятий автосервиса (Т1).

1.101. С условным номером 67:27:0031438:1:ЗУ101 площадью 19 кв.м., категория земель — Земли населенных пунктов, разрешенное использование — Для ГСК «Кристалл-2», по адресу: Российская Федерация, Смоленская область, г. Смоленск, мкр-н Киселевка.

Территориальная зона — зона размещения гаражей и предприятий автосервиса (Т1).

1.102. С условным номером 67:27:0031438:1:ЗУ102 площадью 20 кв.м., категория земель — Земли населенных пунктов, разрешенное использование — Для ГСК «Кристалл-2», по адресу: Российская Федерация, Смоленская область, г. Смоленск, мкр-н Киселевка.

Территориальная зона — зона размещения гаражей и предприятий автосервиса (Т1).

1.103. С условным номером 67:27:0031438:1:ЗУ103 площадью 19 кв.м., категория земель — Земли населенных пунктов, разрешенное использование — Для ГСК «Кристалл-2», по адресу: Российская Федерация, Смоленская область, г. Смоленск, мкр-н Киселевка.

Территориальная зона — зона размещения гаражей и предприятий автосервиса (Т1).

1.104. С условным номером 67:27:0031438:1:ЗУ104 площадью 19 кв.м., категория земель – Земли населенных пунктов, разрешенное использование – Для ГСК «Кристалл-2», по адресу: Российская Федерация, Смоленская область, г. Смоленск, мкр-н Киселевка.

Территориальная зона – зона размещения гаражей и предприятий автосервиса (Т1).

1.105. С условным номером 67:27:0031438:1:ЗУ105 площадью 19 кв.м., категория земель – Земли населенных пунктов, разрешенное использование – Для ГСК «Кристалл-2», по адресу: Российская Федерация, Смоленская область, г. Смоленск, мкр-н Киселевка.

Территориальная зона – зона размещения гаражей и предприятий автосервиса (Т1).

1.106. С условным номером 67:27:0031438:1:ЗУ106 площадью 20 кв.м., категория земель – Земли населенных пунктов, разрешенное использование – Для ГСК «Кристалл-2», по адресу: Российская Федерация, Смоленская область, г. Смоленск, мкр-н Киселевка.

Территориальная зона – зона размещения гаражей и предприятий автосервиса (Т1).

1.107. С условным номером 67:27:0031438:1:ЗУ107 площадью 21 кв.м., категория земель – Земли населенных пунктов, разрешенное использование – Для ГСК «Кристалл-2», по адресу: Российская Федерация, Смоленская область, г. Смоленск, мкр-н Киселевка.

Территориальная зона – зона размещения гаражей и предприятий автосервиса (Т1).

1.108. С условным номером 67:27:0031438:1:ЗУ108 площадью 20 кв.м., категория земель – Земли населенных пунктов, разрешенное использование – Для ГСК «Кристалл-2», по адресу: Российская Федерация, Смоленская область, г. Смоленск, мкр-н Киселевка.

Территориальная зона – зона размещения гаражей и предприятий автосервиса (Т1).

1.109. С условным номером 67:27:0031438:1:ЗУ109 площадью 20 кв.м., категория земель – Земли населенных пунктов, разрешенное использование – Для ГСК «Кристалл-2», по адресу: Российская Федерация, Смоленская область, г. Смоленск, мкр-н Киселевка.

Территориальная зона – зона размещения гаражей и предприятий автосервиса (Т1).

1.110. С условным номером 67:27:0031438:1:ЗУ110 площадью 20 кв.м., категория земель – Земли населенных пунктов, разрешенное использование – Для ГСК «Кристалл-2», по адресу: Российская Федерация, Смоленская область, г. Смоленск, мкр-н Киселевка.

Территориальная зона – зона размещения гаражей и предприятий автосервиса (Т1).

1.111. С условным номером 67:27:0031438:1:ЗУ111 площадью 20 кв.м., категория земель – Земли населенных пунктов, разрешенное использование –

Для ГСК «Кристалл-2», по адресу: Российская Федерация, Смоленская область, г. Смоленск, мкр-н Киселевка.

Территориальная зона – зона размещения гаражей и предприятий автосервиса (Т1).

1.112. С условным номером 67:27:0031438:1:ЗУ112 площадью 20 кв.м., категория земель – Земли населенных пунктов, разрешенное использование – Для ГСК «Кристалл-2», по адресу: Российская Федерация, Смоленская область, г. Смоленск, мкр-н Киселевка.

Территориальная зона – зона размещения гаражей и предприятий автосервиса (Т1).

1.113. С условным номером 67:27:0031438:1:ЗУ113 площадью 21 кв.м., категория земель – Земли населенных пунктов, разрешенное использование – Для ГСК «Кристалл-2», по адресу: Российская Федерация, Смоленская область, г. Смоленск, мкр-н Киселевка.

Территориальная зона – зона размещения гаражей и предприятий автосервиса (Т1).

1.114. С условным номером 67:27:0031438:1:ЗУ114 площадью 20 кв.м., категория земель – Земли населенных пунктов, разрешенное использование – Для ГСК «Кристалл-2», по адресу: Российская Федерация, Смоленская область, г. Смоленск, мкр-н Киселевка.

Территориальная зона – зона размещения гаражей и предприятий автосервиса (Т1).

1.115. С условным номером 67:27:0031438:1:ЗУ115 площадью 21 кв.м., категория земель – Земли населенных пунктов, разрешенное использование – Для ГСК «Кристалл-2», по адресу: Российская Федерация, Смоленская область, г. Смоленск, мкр-н Киселевка.

Территориальная зона – зона размещения гаражей и предприятий автосервиса (Т1).

1.116. С условным номером 67:27:0031438:1:ЗУ116 площадью 21 кв.м., категория земель – Земли населенных пунктов, разрешенное использование – Для ГСК «Кристалл-2», по адресу: Российская Федерация, Смоленская область, г. Смоленск, мкр-н Киселевка.

Территориальная зона – зона размещения гаражей и предприятий автосервиса (Т1).

1.117. С условным номером 67:27:0031438:1:ЗУ117 площадью 21 кв.м., категория земель – Земли населенных пунктов, разрешенное использование – Для ГСК «Кристалл-2», по адресу: Российская Федерация, Смоленская область, г. Смоленск, мкр-н Киселевка.

Территориальная зона – зона размещения гаражей и предприятий автосервиса (Т1).

1.118. С условным номером 67:27:0031438:1:ЗУ118 площадью 20 кв.м., категория земель – Земли населенных пунктов, разрешенное использование – Для ГСК «Кристалл-2», по адресу: Российская Федерация, Смоленская область, г. Смоленск, мкр-н Киселевка.

Территориальная зона – зона размещения гаражей и предприятий автосервиса (Т1).

1.119. С условным номером 67:27:0031438:1:3У119 площадью 20 кв.м., категория земель – Земли населенных пунктов, разрешенное использование Для ГСК «Кристалл-2», по адресу: Российская Федерация, Смоленская область, г. Смоленск, мкр-н Киселевка.

Территориальная зона – зона размещения гаражей и предприятий автосервиса (Т1).

1.120. С условным номером 67:27:0031438:1:3У120 площадью 20 кв.м., категория земель – Земли населенных пунктов, разрешенное использование Для ГСК «Кристалл-2», по адресу: Российская Федерация, Смоленская область, г. Смоленск, мкр-н Киселевка.

Территориальная зона – зона размещения гаражей и предприятий автосервиса (Т1).

1.121. С условным номером 67:27:0031438:1:3У121 площадью 20 кв.м., категория земель – Земли населенных пунктов, разрешенное использование Для ГСК «Кристалл-2», по адресу: Российская Федерация, Смоленская область, г. Смоленск, мкр-н Киселевка.

Территориальная зона – зона размещения гаражей и предприятий автосервиса (Т1).

1.122. С условным номером 67:27:0031438:1:3У122 площадью 20 кв.м., категория земель – Земли населенных пунктов, разрешенное использование Для ГСК «Кристалл-2», по адресу: Российская Федерация, Смоленская область, г. Смоленск, мкр-н Киселевка.

Территориальная зона – зона размещения гаражей и предприятий автосервиса (Т1).

1.123. С условным номером 67:27:0031438:1:3У123 площадью 20 кв.м., категория земель – Земли населенных пунктов, разрешенное использование Для ГСК «Кристалл-2», по адресу: Российская Федерация, Смоленская область, г. Смоленск, мкр-н Киселевка.

Территориальная зона – зона размещения гаражей и предприятий автосервиса (Т1).

1.124. С условным номером 67:27:0031438:1:3У124 площадью 20 кв.м., категория земель – Земли населенных пунктов, разрешенное использование Для ГСК «Кристалл-2», по адресу: Российская Федерация, Смоленская область, г. Смоленск, мкр-н Киселевка.

Территориальная зона – зона размещения гаражей и предприятий автосервиса (Т1).

1.125. С условным номером 67:27:0031438:1:3У125 площадью 19 кв.м., категория земель – Земли населенных пунктов, разрешенное использование Для ГСК «Кристалл-2», по адресу: Российская Федерация, Смоленская область, г. Смоленск, мкр-н Киселевка.

Территориальная зона – зона размещения гаражей и предприятий автосервиса (Т1).

1.126. С условным номером 67:27:0031438:1:3У126 площадью 21 кв.м., категория земель – Земли населенных пунктов, разрешенное использование – Для ГСК «Кристалл-2», по адресу: Российская Федерация, Смоленская область, г. Смоленск, мкр-н Киселевка.

Территориальная зона – зона размещения гаражей и предприятий автосервиса (Т1).

1.127. С условным номером 67:27:0031438:1:3У127 площадью 21 кв.м., категория земель – Земли населенных пунктов, разрешенное использование – Для ГСК «Кристалл-2», по адресу: Российская Федерация, Смоленская область, г. Смоленск, мкр-н Киселевка.

Территориальная зона – зона размещения гаражей и предприятий автосервиса (Т1).

1.128. С условным номером 67:27:0031438:1:3У128 площадью 20 кв.м., категория земель – Земли населенных пунктов, разрешенное использование – Для ГСК «Кристалл-2», по адресу: Российская Федерация, Смоленская область, г. Смоленск, мкр-н Киселевка.

Территориальная зона – зона размещения гаражей и предприятий автосервиса (Т1).

1.129. С условным номером 67:27:0031438:1:3У129 площадью 19 кв.м., категория земель – Земли населенных пунктов, разрешенное использование – Для ГСК «Кристалл-2», по адресу: Российская Федерация, Смоленская область, г. Смоленск, мкр-н Киселевка.

Территориальная зона – зона размещения гаражей и предприятий автосервиса (Т1).

1.130. С условным номером 67:27:0031438:1:3У130 площадью 19 кв.м., категория земель – Земли населенных пунктов, разрешенное использование – Для ГСК «Кристалл-2», по адресу: Российская Федерация, Смоленская область, г. Смоленск, мкр-н Киселевка.

Территориальная зона – зона размещения гаражей и предприятий автосервиса (Т1).

1.131. С условным номером 67:27:0031438:1:3У131 площадью 20 кв.м., категория земель – Земли населенных пунктов, разрешенное использование – Для ГСК «Кристалл-2», по адресу: Российская Федерация, Смоленская область, г. Смоленск, мкр-н Киселевка.

Территориальная зона – зона размещения гаражей и предприятий автосервиса (Т1).

1.132. С условным номером 67:27:0031438:1:3У132 площадью 19 кв.м., категория земель – Земли населенных пунктов, разрешенное использование – Для ГСК «Кристалл-2», по адресу: Российская Федерация, Смоленская область, г. Смоленск, мкр-н Киселевка.

Территориальная зона – зона размещения гаражей и предприятий автосервиса (Т1).

1.133. С условным номером 67:27:0031438:1:3У133 площадью 19 кв.м., категория земель – Земли населенных пунктов, разрешенное использование –

Для ГСК «Кристалл-2», по адресу: Российская Федерация, Смоленская область, г. Смоленск, мкр-н Киселевка.

Территориальная зона – зона размещения гаражей и предприятий автосервиса (Т1).

1.134. С условным номером 67:27:0031438:1:3У134 площадью 21 кв.м., категория земель – Земли населенных пунктов, разрешенное использование – Для ГСК «Кристалл-2», по адресу: Российская Федерация, Смоленская область, г. Смоленск, мкр-н Киселевка.

Территориальная зона – зона размещения гаражей и предприятий автосервиса (Т1).

1.135. С условным номером 67:27:0031438:1:3У135 площадью 19 кв.м., категория земель – Земли населенных пунктов, разрешенное использование – Для ГСК «Кристалл-2», по адресу: Российская Федерация, Смоленская область, г. Смоленск, мкр-н Киселевка.

Территориальная зона – зона размещения гаражей и предприятий автосервиса (Т1).

1.136. С условным номером 67:27:0031438:1:3У136 площадью 20 кв.м., категория земель – Земли населенных пунктов, разрешенное использование – Для ГСК «Кристалл-2», по адресу: Российская Федерация, Смоленская область, г. Смоленск, мкр-н Киселевка.

Территориальная зона – зона размещения гаражей и предприятий автосервиса (Т1).

1.137. С условным номером 67:27:0031438:1:3У137 площадью 20 кв.м., категория земель – Земли населенных пунктов, разрешенное использование – Для ГСК «Кристалл-2», по адресу: Российская Федерация, Смоленская область, г. Смоленск, мкр-н Киселевка.

Территориальная зона – зона размещения гаражей и предприятий автосервиса (Т1).

1.138. С условным номером 67:27:0031438:1:3У138 площадью 20 кв.м., категория земель – Земли населенных пунктов, разрешенное использование – Для ГСК «Кристалл-2», по адресу: Российская Федерация, Смоленская область, г. Смоленск, мкр-н Киселевка.

Территориальная зона – зона размещения гаражей и предприятий автосервиса (Т1).

1.139. С условным номером 67:27:0031438:1:3У139 площадью 20 кв.м., категория земель – Земли населенных пунктов, разрешенное использование – Для ГСК «Кристалл-2», по адресу: Российская Федерация, Смоленская область, г. Смоленск, мкр-н Киселевка.

Территориальная зона – зона размещения гаражей и предприятий автосервиса (Т1).

1.140. С условным номером 67:27:0031438:1:3У140 площадью 20 кв.м., категория земель – Земли населенных пунктов, разрешенное использование – Для ГСК «Кристалл-2», по адресу: Российская Федерация, Смоленская область, г. Смоленск, мкр-н Киселевка.

Территориальная зона – зона размещения гаражей и предприятий автосервиса (Т1).

1.141. С условным номером 67:27:0031438:1:3У141 площадью 21 кв.м., категория земель – Земли населенных пунктов, разрешенное использование – Для ГСК «Кристалл-2», по адресу: Российская Федерация, Смоленская область, г. Смоленск, мкр-н Киселевка.

Территориальная зона – зона размещения гаражей и предприятий автосервиса (Т1).

1.142. С условным номером 67:27:0031438:1:3У142 площадью 19 кв.м., категория земель – Земли населенных пунктов, разрешенное использование – Для ГСК «Кристалл-2», по адресу: Российская Федерация, Смоленская область, г. Смоленск, мкр-н Киселевка.

Территориальная зона – зона размещения гаражей и предприятий автосервиса (Т1).

1.143. С условным номером 67:27:0031438:1:3У143 площадью 19 кв.м., категория земель – Земли населенных пунктов, разрешенное использование – Для ГСК «Кристалл-2», по адресу: Российская Федерация, Смоленская область, г. Смоленск, мкр-н Киселевка.

Территориальная зона – зона размещения гаражей и предприятий автосервиса (Т1).

1.144. С условным номером 67:27:0031438:1:3У144 площадью 20 кв.м., категория земель – Земли населенных пунктов, разрешенное использование – Для ГСК «Кристалл-2», по адресу: Российская Федерация, Смоленская область, г. Смоленск, мкр-н Киселевка.

Территориальная зона – зона размещения гаражей и предприятий автосервиса (Т1).

1.145. С условным номером 67:27:0031438:1:3У145 площадью 19 кв.м., категория земель – Земли населенных пунктов, разрешенное использование – Для ГСК «Кристалл-2», по адресу: Российская Федерация, Смоленская область, г. Смоленск, мкр-н Киселевка.

Территориальная зона – зона размещения гаражей и предприятий автосервиса (Т1).

1.146. С условным номером 67:27:0031438:1:3У146 площадью 20 кв.м., категория земель – Земли населенных пунктов, разрешенное использование – Для ГСК «Кристалл-2», по адресу: Российская Федерация, Смоленская область, г. Смоленск, мкр-н Киселевка.

Территориальная зона – зона размещения гаражей и предприятий автосервиса (Т1).

1.147. С условным номером 67:27:0031438:1:3У147 площадью 20 кв.м., категория земель – Земли населенных пунктов, разрешенное использование – Для ГСК «Кристалл-2», по адресу: Российская Федерация, Смоленская область, г. Смоленск, мкр-н Киселевка.

Территориальная зона – зона размещения гаражей и предприятий автосервиса (Т1).

1.148. С условным номером 67:27:0031438:1:3У148 площадью 20 кв.м., категория земель – Земли населенных пунктов, разрешенное использование – Для ГСК «Кристалл-2», по адресу: Российская Федерация, Смоленская область, г. Смоленск, мкр-н Киселевка.

Территориальная зона – зона размещения гаражей и предприятий автосервиса (Т1).

1.149. С условным номером 67:27:0031438:1:3У149 площадью 20 кв.м., категория земель – Земли населенных пунктов, разрешенное использование – Для ГСК «Кристалл-2», по адресу: Российская Федерация, Смоленская область, г. Смоленск, мкр-н Киселевка.

Территориальная зона – зона размещения гаражей и предприятий автосервиса (Т1).

1.150. С условным номером 67:27:0031438:1:3У150 площадью 19 кв.м., категория земель – Земли населенных пунктов, разрешенное использование – Для ГСК «Кристалл-2», по адресу: Российская Федерация, Смоленская область, г. Смоленск, мкр-н Киселевка.

Территориальная зона – зона размещения гаражей и предприятий автосервиса (Т1).

1.151. С условным номером 67:27:0031438:1:3У151 площадью 20 кв.м., категория земель – Земли населенных пунктов, разрешенное использование – Для ГСК «Кристалл-2», по адресу: Российская Федерация, Смоленская область, г. Смоленск, мкр-н Киселевка.

Территориальная зона – зона размещения гаражей и предприятий автосервиса (Т1).

1.152. С условным номером 67:27:0031438:1:3У152 площадью 22 кв.м., категория земель – Земли населенных пунктов, разрешенное использование – Для ГСК «Кристалл-2», по адресу: Российская Федерация, Смоленская область, г. Смоленск, мкр-н Киселевка.

Территориальная зона – зона размещения гаражей и предприятий автосервиса (Т1).

1.153. С условным номером 67:27:0031438:1:3У153 площадью 21 кв.м., категория земель – Земли населенных пунктов, разрешенное использование – Для ГСК «Кристалл-2», по адресу: Российская Федерация, Смоленская область, г. Смоленск, мкр-н Киселевка.

Территориальная зона – зона размещения гаражей и предприятий автосервиса (Т1).

1.154. С условным номером 67:27:0031438:1:3У154 площадью 20 кв.м., категория земель – Земли населенных пунктов, разрешенное использование – Для ГСК «Кристалл-2», по адресу: Российская Федерация, Смоленская область, г. Смоленск, мкр-н Киселевка.

Территориальная зона – зона размещения гаражей и предприятий автосервиса (Т1).

1.155. С условным номером 67:27:0031438:1:3У155 площадью 23 кв.м., категория земель – Земли населенных пунктов, разрешенное использование –

Для ГСК «Кристалл-2», по адресу: Российская Федерация, Смоленская область, г. Смоленск, мкр-н Киселевка.

Территориальная зона – зона размещения гаражей и предприятий автосервиса (Т1).

1.156. С условным номером 67:27:0031438:1:3У156 площадью 22 кв.м., категория земель – Земли населенных пунктов, разрешенное использование – Для ГСК «Кристалл-2», по адресу: Российская Федерация, Смоленская область, г. Смоленск, мкр-н Киселевка.

Территориальная зона – зона размещения гаражей и предприятий автосервиса (Т1).

1.157. С условным номером 67:27:0031438:1:3У157 площадью 18 кв.м., категория земель – Земли населенных пунктов, разрешенное использование – Для ГСК «Кристалл-2», по адресу: Российская Федерация, Смоленская область, г. Смоленск, мкр-н Киселевка.

Территориальная зона – зона размещения гаражей и предприятий автосервиса (Т1).

1.158. С условным номером 67:27:0031438:1:3У158 площадью 20 кв.м., категория земель – Земли населенных пунктов, разрешенное использование – Для ГСК «Кристалл-2», по адресу: Российская Федерация, Смоленская область, г. Смоленск, мкр-н Киселевка.

Территориальная зона – зона размещения гаражей и предприятий автосервиса (Т1).

1.159. С условным номером 67:27:0031438:1:3У159 площадью 21 кв.м., категория земель – Земли населенных пунктов, разрешенное использование – Для ГСК «Кристалл-2», по адресу: Российская Федерация, Смоленская область, г. Смоленск, мкр-н Киселевка.

Территориальная зона – зона размещения гаражей и предприятий автосервиса (Т1).

1.160. С условным номером 67:27:0031438:1:3У160 площадью 20 кв.м., категория земель – Земли населенных пунктов, разрешенное использование – Для ГСК «Кристалл-2», по адресу: Российская Федерация, Смоленская область, г. Смоленск, мкр-н Киселевка.

Территориальная зона – зона размещения гаражей и предприятий автосервиса (Т1).

1.161. С условным номером 67:27:0031438:1:3У161 площадью 19 кв.м., категория земель – Земли населенных пунктов, разрешенное использование – Для ГСК «Кристалл-2», по адресу: Российская Федерация, Смоленская область, г. Смоленск, мкр-н Киселевка.

Территориальная зона – зона размещения гаражей и предприятий автосервиса (Т1).

1.162. С условным номером 67:27:0031438:1:3У162 площадью 20 кв.м., категория земель – Земли населенных пунктов, разрешенное использование – Для ГСК «Кристалл-2», по адресу: Российская Федерация, Смоленская область, г. Смоленск, мкр-н Киселевка.

Территориальная зона – зона размещения гаражей и предприятий автосервиса (Т1).

1.163. С условным номером 67:27:0031438:1:3У163 площадью 19 кв.м., категория земель – Земли населенных пунктов, разрешенное использование – Для ГСК «Кристалл-2», по адресу: Российская Федерация, Смоленская область, г. Смоленск, мкр-н Киселевка.

Территориальная зона – зона размещения гаражей и предприятий автосервиса (Т1).

1.164. С условным номером 67:27:0031438:1:3У164 площадью 22 кв.м., категория земель – Земли населенных пунктов, разрешенное использование – Для ГСК «Кристалл-2», по адресу: Российская Федерация, Смоленская область, г. Смоленск, мкр-н Киселевка.

Территориальная зона – зона размещения гаражей и предприятий автосервиса (Т1).

1.165. С условным номером 67:27:0031438:1:3У165 площадью 45 кв.м., категория земель – Земли населенных пунктов, разрешенное использование – Для ГСК «Кристалл-2», по адресу: Российская Федерация, Смоленская область, г. Смоленск, мкр-н Киселевка.

Территориальная зона – зона размещения гаражей и предприятий автосервиса (Т1).

1.166. С условным номером 67:27:0031438:1:3У166 площадью 22 кв.м., категория земель – Земли населенных пунктов, разрешенное использование – Для ГСК «Кристалл-2», по адресу: Российская Федерация, Смоленская область, г. Смоленск, мкр-н Киселевка.

Территориальная зона – зона размещения гаражей и предприятий автосервиса (Т1).

1.167. С условным номером 67:27:0031438:1:3У167 площадью 25 кв.м., категория земель – Земли населенных пунктов, разрешенное использование – Для ГСК «Кристалл-2», по адресу: Российская Федерация, Смоленская область, г. Смоленск, мкр-н Киселевка.

Территориальная зона – зона размещения гаражей и предприятий автосервиса (Т1).

1.168. С условным номером 67:27:0031438:1:3У168 площадью 24 кв.м., категория земель – Земли населенных пунктов, разрешенное использование – Для ГСК «Кристалл-2», по адресу: Российская Федерация, Смоленская область, г. Смоленск, мкр-н Киселевка.

Территориальная зона – зона размещения гаражей и предприятий автосервиса (Т1).

1.169. С условным номером 67:27:0031438:1:3У169 площадью 22 кв.м., категория земель – Земли населенных пунктов, разрешенное использование – Для ГСК «Кристалл-2», по адресу: Российская Федерация, Смоленская область, г. Смоленск, мкр-н Киселевка.

Территориальная зона – зона размещения гаражей и предприятий автосервиса (Т1).

1.170. С условным номером 67:27:0031438:1:3У170 площадью 22 кв.м., категория земель – Земли населенных пунктов, разрешенное использование – Для ГСК «Кристалл-2», по адресу: Российская Федерация, Смоленская область, г. Смоленск, мкр-н Киселевка.

Территориальная зона – зона размещения гаражей и предприятий автосервиса (Т1).

1.171. С условным номером 67:27:0031438:1:3У171 площадью 21 кв.м., категория земель – Земли населенных пунктов, разрешенное использование – Для ГСК «Кристалл-2», по адресу: Российская Федерация, Смоленская область, г. Смоленск, мкр-н Киселевка.

Территориальная зона – зона размещения гаражей и предприятий автосервиса (Т1).

1.172. С условным номером 67:27:0031438:1:3У172 площадью 20 кв.м., категория земель – Земли населенных пунктов, разрешенное использование – Для ГСК «Кристалл-2», по адресу: Российская Федерация, Смоленская область, г. Смоленск, мкр-н Киселевка.

Территориальная зона – зона размещения гаражей и предприятий автосервиса (Т1).

1.173. С условным номером 67:27:0031438:1:3У173 площадью 24 кв.м., категория земель – Земли населенных пунктов, разрешенное использование – Для ГСК «Кристалл-2», по адресу: Российская Федерация, Смоленская область, г. Смоленск, мкр-н Киселевка.

Территориальная зона – зона размещения гаражей и предприятий автосервиса (Т1).

1.174. С условным номером 67:27:0031438:1:3У174 площадью 21 кв.м., категория земель – Земли населенных пунктов, разрешенное использование – Для ГСК «Кристалл-2», по адресу: Российская Федерация, Смоленская область, г. Смоленск, мкр-н Киселевка.

Территориальная зона – зона размещения гаражей и предприятий автосервиса (Т1).

1.175. С условным номером 67:27:0031438:1:3У175 площадью 22 кв.м., категория земель – Земли населенных пунктов, разрешенное использование – Для ГСК «Кристалл-2», по адресу: Российская Федерация, Смоленская область, г. Смоленск, мкр-н Киселевка.

Территориальная зона – зона размещения гаражей и предприятий автосервиса (Т1).

1.176. С условным номером 67:27:0031438:1:3У176 площадью 21 кв.м., категория земель – Земли населенных пунктов, разрешенное использование – Для ГСК «Кристалл-2», по адресу: Российская Федерация, Смоленская область, г. Смоленск, мкр-н Киселевка.

Территориальная зона – зона размещения гаражей и предприятий автосервиса (Т1).

1.177. С условным номером 67:27:0031438:1:3У177 площадью 23 кв.м., категория земель – Земли населенных пунктов, разрешенное использование –

Для ГСК «Кристалл-2», по адресу: Российская Федерация, Смоленская область, г. Смоленск, мкр-н Киселевка.

Территориальная зона – зона размещения гаражей и предприятий автосервиса (Т1).

1.178. С условным номером 67:27:0031438:1:3У178 площадью 23 кв.м., категория земель – Земли населенных пунктов, разрешенное использование – Для ГСК «Кристалл-2», по адресу: Российская Федерация, Смоленская область, г. Смоленск, мкр-н Киселевка.

Территориальная зона – зона размещения гаражей и предприятий автосервиса (Т1).

1.179. С условным номером 67:27:0031438:1:3У179 площадью 22 кв.м., категория земель – Земли населенных пунктов, разрешенное использование – Для ГСК «Кристалл-2», по адресу: Российская Федерация, Смоленская область, г. Смоленск, мкр-н Киселевка.

Территориальная зона – зона размещения гаражей и предприятий автосервиса (Т1).

1.180. С условным номером 67:27:0031438:1:3У180 площадью 21 кв.м., категория земель – Земли населенных пунктов, разрешенное использование – Для ГСК «Кристалл-2», по адресу: Российская Федерация, Смоленская область, г. Смоленск, мкр-н Киселевка.

Территориальная зона – зона размещения гаражей и предприятий автосервиса (Т1).

1.181. С условным номером 67:27:0031438:1:3У181 площадью 22 кв.м., категория земель – Земли населенных пунктов, разрешенное использование – Для ГСК «Кристалл-2», по адресу: Российская Федерация, Смоленская область, г. Смоленск, мкр-н Киселевка.

Территориальная зона – зона размещения гаражей и предприятий автосервиса (Т1).

1.182. С условным номером 67:27:0031438:1:3У182 площадью 20 кв.м., категория земель – Земли населенных пунктов, разрешенное использование – Для ГСК «Кристалл-2», по адресу: Российская Федерация, Смоленская область, г. Смоленск, мкр-н Киселевка.

Территориальная зона – зона размещения гаражей и предприятий автосервиса (Т1).

1.183. С условным номером 67:27:0031438:1:3У183 площадью 21 кв.м., категория земель – Земли населенных пунктов, разрешенное использование – Для ГСК «Кристалл-2», по адресу: Российская Федерация, Смоленская область, г. Смоленск, мкр-н Киселевка.

Территориальная зона – зона размещения гаражей и предприятий автосервиса (Т1).

1.184. С условным номером 67:27:0031438:1:3У184 площадью 21 кв.м., категория земель – Земли населенных пунктов, разрешенное использование – Для ГСК «Кристалл-2», по адресу: Российская Федерация, Смоленская область, г. Смоленск, мкр-н Киселевка.

Территориальная зона – зона размещения гаражей и предприятий автосервиса (Т1).

1.185. С условным номером 67:27:0031438:1:3У185 площадью 21 кв.м., категория земель – Земли населенных пунктов, разрешенное использование – Для ГСК «Кристалл-2», по адресу: Российская Федерация, Смоленская область, г. Смоленск, мкр-н Киселевка.

Территориальная зона – зона размещения гаражей и предприятий автосервиса (Т1).

1.186. С условным номером 67:27:0031438:1:3У186 площадью 18 кв.м., категория земель – Земли населенных пунктов, разрешенное использование – Для ГСК «Кристалл-2», по адресу: Российская Федерация, Смоленская область, г. Смоленск, мкр-н Киселевка.

Территориальная зона – зона размещения гаражей и предприятий автосервиса (Т1).

1.187. С условным номером 67:27:0031438:1:3У187 площадью 21 кв.м., категория земель – Земли населенных пунктов, разрешенное использование – Для ГСК «Кристалл-2», по адресу: Российская Федерация, Смоленская область, г. Смоленск, мкр-н Киселевка.

Территориальная зона – зона размещения гаражей и предприятий автосервиса (Т1).

1.188. С условным номером 67:27:0031438:1:3У188 площадью 21 кв.м., категория земель – Земли населенных пунктов, разрешенное использование – Для ГСК «Кристалл-2», по адресу: Российская Федерация, Смоленская область, г. Смоленск, мкр-н Киселевка.

Территориальная зона – зона размещения гаражей и предприятий автосервиса (Т1).

1.189. С условным номером 67:27:0031438:1:3У189 площадью 20 кв.м., категория земель – Земли населенных пунктов, разрешенное использование – Для ГСК «Кристалл-2», по адресу: Российская Федерация, Смоленская область, г. Смоленск, мкр-н Киселевка.

Территориальная зона – зона размещения гаражей и предприятий автосервиса (Т1).

1.190. С условным номером 67:27:0031438:1:3У190 площадью 21 кв.м., категория земель – Земли населенных пунктов, разрешенное использование – Для ГСК «Кристалл-2», по адресу: Российская Федерация, Смоленская область, г. Смоленск, мкр-н Киселевка.

Территориальная зона – зона размещения гаражей и предприятий автосервиса (Т1).

1.191. С условным номером 67:27:0031438:1:3У191 площадью 21 кв.м., категория земель – Земли населенных пунктов, разрешенное использование – Для ГСК «Кристалл-2», по адресу: Российская Федерация, Смоленская область, г. Смоленск, мкр-н Киселевка.

Территориальная зона – зона размещения гаражей и предприятий автосервиса (Т1).

1.192. С условным номером 67:27:0031438:1:3У192 площадью 22 кв.м., категория земель – Земли населенных пунктов, разрешенное использование – Для ГСК «Кристалл-2», по адресу: Российская Федерация, Смоленская область, г. Смоленск, мкр-н Киселевка.

Территориальная зона – зона размещения гаражей и предприятий автосервиса (Т1).

1.193. С условным номером 67:27:0031438:1:3У193 площадью 22 кв.м., категория земель – Земли населенных пунктов, разрешенное использование – Для ГСК «Кристалл-2», по адресу: Российская Федерация, Смоленская область, г. Смоленск, мкр-н Киселевка.

Территориальная зона – зона размещения гаражей и предприятий автосервиса (Т1).

1.194. С условным номером 67:27:0031438:1:3У194 площадью 22 кв.м., категория земель – Земли населенных пунктов, разрешенное использование – Для ГСК «Кристалл-2», по адресу: Российская Федерация, Смоленская область, г. Смоленск, мкр-н Киселевка.

Территориальная зона – зона размещения гаражей и предприятий автосервиса (Т1).

1.195. С условным номером 67:27:0031438:1:3У195 площадью 21 кв.м., категория земель – Земли населенных пунктов, разрешенное использование – Для ГСК «Кристалл-2», по адресу: Российская Федерация, Смоленская область, г. Смоленск, мкр-н Киселевка.

Территориальная зона – зона размещения гаражей и предприятий автосервиса (Т1).

1.196. С условным номером 67:27:0031438:1:3У196 площадью 23 кв.м., категория земель – Земли населенных пунктов, разрешенное использование – Для ГСК «Кристалл-2», по адресу: Российская Федерация, Смоленская область, г. Смоленск, мкр-н Киселевка.

Территориальная зона – зона размещения гаражей и предприятий автосервиса (Т1).

1.197. С условным номером 67:27:0031438:1:3У197 площадью 21 кв.м., категория земель – Земли населенных пунктов, разрешенное использование – Для ГСК «Кристалл-2», по адресу: Российская Федерация, Смоленская область, г. Смоленск, мкр-н Киселевка.

Территориальная зона – зона размещения гаражей и предприятий автосервиса (Т1).

1.198. С условным номером 67:27:0031438:1:3У198 площадью 21 кв.м., категория земель – Земли населенных пунктов, разрешенное использование – Для ГСК «Кристалл-2», по адресу: Российская Федерация, Смоленская область, г. Смоленск, мкр-н Киселевка.

Территориальная зона – зона размещения гаражей и предприятий автосервиса (Т1).

1.199. С условным номером 67:27:0031438:1:3У199 площадью 21 кв.м., категория земель – Земли населенных пунктов, разрешенное использование –

Для ГСК «Кристалл-2», по адресу: Российская Федерация, Смоленская область, г. Смоленск, мкр-н Киселевка.

Территориальная зона – зона размещения гаражей и предприятий автосервиса (Т1).

1.200. С условным номером 67:27:0031438:1:3У200 площадью 21 кв.м., категория земель – Земли населенных пунктов, разрешенное использование – Для ГСК «Кристалл-2», по адресу: Российская Федерация, Смоленская область, г. Смоленск, мкр-н Киселевка.

Территориальная зона – зона размещения гаражей и предприятий автосервиса (Т1).

1.201. С условным номером 67:27:0031438:1:3У201 площадью 20 кв.м., категория земель – Земли населенных пунктов, разрешенное использование – Для ГСК «Кристалл-2», по адресу: Российская Федерация, Смоленская область, г. Смоленск, мкр-н Киселевка.

Территориальная зона – зона размещения гаражей и предприятий автосервиса (Т1).

1.202. С условным номером 67:27:0031438:1:3У202 площадью 22 кв.м., категория земель – Земли населенных пунктов, разрешенное использование – Для ГСК «Кристалл-2», по адресу: Российская Федерация, Смоленская область, г. Смоленск, мкр-н Киселевка.

Территориальная зона – зона размещения гаражей и предприятий автосервиса (Т1).

1.203. С условным номером 67:27:0031438:1:3У203 площадью 19 кв.м., категория земель – Земли населенных пунктов, разрешенное использование – Для ГСК «Кристалл-2», по адресу: Российская Федерация, Смоленская область, г. Смоленск, мкр-н Киселевка.

Территориальная зона – зона размещения гаражей и предприятий автосервиса (Т1).

1.204. С условным номером 67:27:0031438:1:3У204 площадью 22 кв.м., категория земель – Земли населенных пунктов, разрешенное использование – Для ГСК «Кристалл-2», по адресу: Российская Федерация, Смоленская область, г. Смоленск, мкр-н Киселевка.

Территориальная зона – зона размещения гаражей и предприятий автосервиса (Т1).

1.205. С условным номером 67:27:0031438:1:3У205 площадью 23 кв.м., категория земель – Земли населенных пунктов, разрешенное использование – Для ГСК «Кристалл-2», по адресу: Российская Федерация, Смоленская область, г. Смоленск, мкр-н Киселевка.

Территориальная зона – зона размещения гаражей и предприятий автосервиса (Т1).

1.206. С условным номером 67:27:0031438:1:3У206 площадью 21 кв.м., категория земель – Земли населенных пунктов, разрешенное использование – Для ГСК «Кристалл-2», по адресу: Российская Федерация, Смоленская область, г. Смоленск, мкр-н Киселевка.

Территориальная зона – зона размещения гаражей и предприятий автосервиса (Т1).

1.207. С условным номером 67:27:0031438:1:3У207 площадью 20 кв.м., категория земель – Земли населенных пунктов, разрешенное использование – Для ГСК «Кристалл-2», по адресу: Российская Федерация, Смоленская область, г. Смоленск, мкр-н Киселевка.

Территориальная зона – зона размещения гаражей и предприятий автосервиса (Т1).

1.208. С условным номером 67:27:0031438:1:3У208 площадью 21 кв.м., категория земель – Земли населенных пунктов, разрешенное использование – Для ГСК «Кристалл-2», по адресу: Российская Федерация, Смоленская область, г. Смоленск, мкр-н Киселевка.

Территориальная зона – зона размещения гаражей и предприятий автосервиса (Т1).

1.209. С условным номером 67:27:0031438:1:3У209 площадью 21 кв.м., категория земель – Земли населенных пунктов, разрешенное использование – Для ГСК «Кристалл-2», по адресу: Российская Федерация, Смоленская область, г. Смоленск, мкр-н Киселевка.

Территориальная зона – зона размещения гаражей и предприятий автосервиса (Т1).

1.210. С условным номером 67:27:0031438:1:3У210 площадью 22 кв.м., категория земель – Земли населенных пунктов, разрешенное использование – Для ГСК «Кристалл-2», по адресу: Российская Федерация, Смоленская область, г. Смоленск, мкр-н Киселевка.

Территориальная зона – зона размещения гаражей и предприятий автосервиса (Т1).

1.211. С условным номером 67:27:0031438:1:3У211 площадью 22 кв.м., категория земель – Земли населенных пунктов, разрешенное использование – Для ГСК «Кристалл-2», по адресу: Российская Федерация, Смоленская область, г. Смоленск, мкр-н Киселевка.

Территориальная зона – зона размещения гаражей и предприятий автосервиса (Т1).

1.212. С условным номером 67:27:0031438:1:3У212 площадью 22 кв.м., категория земель – Земли населенных пунктов, разрешенное использование – Для ГСК «Кристалл-2», по адресу: Российская Федерация, Смоленская область, г. Смоленск, мкр-н Киселевка.

Территориальная зона – зона размещения гаражей и предприятий автосервиса (Т1).

1.213. С условным номером 67:27:0031438:1:3У213 площадью 20 кв.м., категория земель – Земли населенных пунктов, разрешенное использование – Для ГСК «Кристалл-2», по адресу: Российская Федерация, Смоленская область, г. Смоленск, мкр-н Киселевка.

Территориальная зона – зона размещения гаражей и предприятий автосервиса (Т1).

1.214. С условным номером 67:27:0031438:1:3У214 площадью 18 кв.м., категория земель – Земли населенных пунктов, разрешенное использование – Для ГСК «Кристалл-2», по адресу: Российская Федерация, Смоленская область, г. Смоленск, мкр-н Киселевка.

Территориальная зона – зона размещения гаражей и предприятий автосервиса (Т1).

1.215. С условным номером 67:27:0031438:1:3У215 площадью 20 кв.м., категория земель – Земли населенных пунктов, разрешенное использование – Для ГСК «Кристалл-2», по адресу: Российская Федерация, Смоленская область, г. Смоленск, мкр-н Киселевка.

Территориальная зона – зона размещения гаражей и предприятий автосервиса (Т1).

1.216. С условным номером 67:27:0031438:1:3У216 площадью 19 кв.м., категория земель – Земли населенных пунктов, разрешенное использование – Для ГСК «Кристалл-2», по адресу: Российская Федерация, Смоленская область, г. Смоленск, мкр-н Киселевка.

Территориальная зона – зона размещения гаражей и предприятий автосервиса (Т1).

1.217. С условным номером 67:27:0031438:1:3У217 площадью 21 кв.м., категория земель – Земли населенных пунктов, разрешенное использование – Для ГСК «Кристалл-2», по адресу: Российская Федерация, Смоленская область, г. Смоленск, мкр-н Киселевка.

Территориальная зона – зона размещения гаражей и предприятий автосервиса (Т1).

1.218. С условным номером 67:27:0031438:1:3У218 площадью 20 кв.м., категория земель – Земли населенных пунктов, разрешенное использование – Для ГСК «Кристалл-2», по адресу: Российская Федерация, Смоленская область, г. Смоленск, мкр-н Киселевка.

Территориальная зона – зона размещения гаражей и предприятий автосервиса (Т1).

1.219. С условным номером 67:27:0031438:1:3У219 площадью 19 кв.м., категория земель – Земли населенных пунктов, разрешенное использование – Для ГСК «Кристалл-2», по адресу: Российская Федерация, Смоленская область, г. Смоленск, мкр-н Киселевка.

Территориальная зона – зона размещения гаражей и предприятий автосервиса (Т1).

1.220. С условным номером 67:27:0031438:1:3У220 площадью 19 кв.м., категория земель – Земли населенных пунктов, разрешенное использование – Для ГСК «Кристалл-2», по адресу: Российская Федерация, Смоленская область, г. Смоленск, мкр-н Киселевка.

Территориальная зона – зона размещения гаражей и предприятий автосервиса (Т1).

1.221. С условным номером 67:27:0031438:1:3У221 площадью 20 кв.м., категория земель – Земли населенных пунктов, разрешенное использование –

Для ГСК «Кристалл-2», по адресу: Российская Федерация, Смоленская область, г. Смоленск, мкр-н Киселевка.

Территориальная зона – зона размещения гаражей и предприятий автосервиса (Т1).

1.222. С условным номером 67:27:0031438:1:3У222 площадью 19 кв.м., категория земель – Земли населенных пунктов, разрешенное использование – Для ГСК «Кристалл-2», по адресу: Российская Федерация, Смоленская область, г. Смоленск, мкр-н Киселевка.

Территориальная зона – зона размещения гаражей и предприятий автосервиса (Т1).

1.223. С условным номером 67:27:0031438:1:3У223 площадью 19 кв.м., категория земель – Земли населенных пунктов, разрешенное использование – Для ГСК «Кристалл-2», по адресу: Российская Федерация, Смоленская область, г. Смоленск, мкр-н Киселевка.

Территориальная зона – зона размещения гаражей и предприятий автосервиса (Т1).

1.224. С условным номером 67:27:0031438:1:3У224 площадью 19 кв.м., категория земель – Земли населенных пунктов, разрешенное использование – Для ГСК «Кристалл-2», по адресу: Российская Федерация, Смоленская область, г. Смоленск, мкр-н Киселевка.

Территориальная зона – зона размещения гаражей и предприятий автосервиса (Т1).

1.225. С условным номером 67:27:0031438:1:3У225 площадью 20 кв.м., категория земель – Земли населенных пунктов, разрешенное использование – Для ГСК «Кристалл-2», по адресу: Российская Федерация, Смоленская область, г. Смоленск, мкр-н Киселевка.

Территориальная зона – зона размещения гаражей и предприятий автосервиса (Т1).

1.226. С условным номером 67:27:0031438:1:3У226 площадью 19 кв.м., категория земель – Земли населенных пунктов, разрешенное использование – Для ГСК «Кристалл-2», по адресу: Российская Федерация, Смоленская область, г. Смоленск, мкр-н Киселевка.

Территориальная зона – зона размещения гаражей и предприятий автосервиса (Т1).

1.227. С условным номером 67:27:0031438:1:3У227 площадью 20 кв.м., категория земель – Земли населенных пунктов, разрешенное использование – Для ГСК «Кристалл-2», по адресу: Российская Федерация, Смоленская область, г. Смоленск, мкр-н Киселевка.

Территориальная зона – зона размещения гаражей и предприятий автосервиса (Т1).

1.228. С условным номером 67:27:0031438:1:3У228 площадью 20 кв.м., категория земель – Земли населенных пунктов, разрешенное использование – Для ГСК «Кристалл-2», по адресу: Российская Федерация, Смоленская область, г. Смоленск, мкр-н Киселевка.

Территориальная зона – зона размещения гаражей и предприятий автосервиса (Т1).

1.229. С условным номером 67:27:0031438:1:3У229 площадью 22 кв.м., категория земель – Земли населенных пунктов, разрешенное использование – Для ГСК «Кристалл-2», по адресу: Российская Федерация, Смоленская область, г. Смоленск, мкр-н Киселевка.

Территориальная зона – зона размещения гаражей и предприятий автосервиса (Т1).

1.230. С условным номером 67:27:0031438:1:3У230 площадью 21 кв.м., категория земель – Земли населенных пунктов, разрешенное использование – Для ГСК «Кристалл-2», по адресу: Российская Федерация, Смоленская область, г. Смоленск, мкр-н Киселевка.

Территориальная зона – зона размещения гаражей и предприятий автосервиса (Т1).

1.231. С условным номером 67:27:0031438:1:3У231 площадью 20 кв.м., категория земель – Земли населенных пунктов, разрешенное использование – Для ГСК «Кристалл-2», по адресу: Российская Федерация, Смоленская область, г. Смоленск, мкр-н Киселевка.

Территориальная зона – зона размещения гаражей и предприятий автосервиса (Т1).

1.232. С условным номером 67:27:0031438:1:3У232 площадью 21 кв.м., категория земель – Земли населенных пунктов, разрешенное использование – Для ГСК «Кристалл-2», по адресу: Российская Федерация, Смоленская область, г. Смоленск, мкр-н Киселевка.

Территориальная зона – зона размещения гаражей и предприятий автосервиса (Т1).

1.233. С условным номером 67:27:0031438:1:3У233 площадью 21 кв.м., категория земель – Земли населенных пунктов, разрешенное использование – Для ГСК «Кристалл-2», по адресу: Российская Федерация, Смоленская область, г. Смоленск, мкр-н Киселевка.

Территориальная зона – зона размещения гаражей и предприятий автосервиса (Т1).

1.234. С условным номером 67:27:0031438:1:3У234 площадью 22 кв.м., категория земель – Земли населенных пунктов, разрешенное использование – Для ГСК «Кристалл-2», по адресу: Российская Федерация, Смоленская область, г. Смоленск, мкр-н Киселевка.

Территориальная зона – зона размещения гаражей и предприятий автосервиса (Т1).

1.235. С условным номером 67:27:0031438:1:3У235 площадью 20 кв.м., категория земель – Земли населенных пунктов, разрешенное использование – Для ГСК «Кристалл-2», по адресу: Российская Федерация, Смоленская область, г. Смоленск, мкр-н Киселевка.

Территориальная зона – зона размещения гаражей и предприятий автосервиса (Т1).

1.236. С условным номером 67:27:0031438:1:ЗУ236 площадью 20 кв.м., категория земель – Земли населенных пунктов, разрешенное использование – Для ГСК «Кристалл-2», по адресу: Российская Федерация, Смоленская область, г. Смоленск, мкр-н Киселевка.

Территориальная зона – зона размещения гаражей и предприятий автосервиса (Т1).

1.237. С условным номером 67:27:0031438:1:ЗУ237 площадью 22 кв.м., категория земель – Земли населенных пунктов, разрешенное использование – Для ГСК «Кристалл-2», по адресу: Российская Федерация, Смоленская область, г. Смоленск, мкр-н Киселевка.

Территориальная зона – зона размещения гаражей и предприятий автосервиса (Т1).

1.238. С условным номером 67:27:0031438:1:ЗУ238 площадью 24 кв.м., категория земель – Земли населенных пунктов, разрешенное использование – Для ГСК «Кристалл-2», по адресу: Российская Федерация, Смоленская область, г. Смоленск, мкр-н Киселевка.

Территориальная зона – зона размещения гаражей и предприятий автосервиса (Т1).

1.239. С условным номером 67:27:0031438:1:ЗУ239 площадью 25 кв.м., категория земель – Земли населенных пунктов, разрешенное использование – Для ГСК «Кристалл-2», по адресу: Российская Федерация, Смоленская область, г. Смоленск, мкр-н Киселевка.

Территориальная зона – зона размещения гаражей и предприятий автосервиса (Т1).

1.240. С условным номером 67:27:0031438:1:ЗУ240 площадью 23 кв.м., категория земель – Земли населенных пунктов, разрешенное использование – Для ГСК «Кристалл-2», по адресу: Российская Федерация, Смоленская область, г. Смоленск, мкр-н Киселевка.

Территориальная зона – зона размещения гаражей и предприятий автосервиса (Т1).

1.241. С условным номером 67:27:0031438:1:ЗУ241 площадью 22 кв.м., категория земель – Земли населенных пунктов, разрешенное использование – Для ГСК «Кристалл-2», по адресу: Российская Федерация, Смоленская область, г. Смоленск, мкр-н Киселевка.

Территориальная зона – зона размещения гаражей и предприятий автосервиса (Т1).

1.242. С условным номером 67:27:0031438:1:ЗУ242 площадью 19 кв.м., категория земель – Земли населенных пунктов, разрешенное использование – Для ГСК «Кристалл-2», по адресу: Российская Федерация, Смоленская область, г. Смоленск, мкр-н Киселевка.

Территориальная зона – зона размещения гаражей и предприятий автосервиса (Т1).

1.243. С условным номером 67:27:0031438:1:ЗУ243 площадью 22 кв.м., категория земель – Земли населенных пунктов, разрешенное использование –

Для ГСК «Кристалл-2», по адресу: Российская Федерация, Смоленская область, г. Смоленск, мкр-н Киселевка.

Территориальная зона – зона размещения гаражей и предприятий автосервиса (Т1).

1.244. С условным номером 67:27:0031438:1:ЗУ244 площадью 20 кв.м., категория земель – Земли населенных пунктов, разрешенное использование – Для ГСК «Кристалл-2», по адресу: Российская Федерация, Смоленская область, г. Смоленск, мкр-н Киселевка.

Территориальная зона – зона размещения гаражей и предприятий автосервиса (Т1).

1.245. С условным номером 67:27:0031438:1:ЗУ245 площадью 24 кв.м., категория земель – Земли населенных пунктов, разрешенное использование – Для ГСК «Кристалл-2», по адресу: Российская Федерация, Смоленская область, г. Смоленск, мкр-н Киселевка.

Территориальная зона – зона размещения гаражей и предприятий автосервиса (Т1).

1.246. С условным номером 67:27:0031438:1:ЗУ246 площадью 25 кв.м., категория земель – Земли населенных пунктов, разрешенное использование – Для ГСК «Кристалл-2», по адресу: Российская Федерация, Смоленская область, г. Смоленск, мкр-н Киселевка.

Территориальная зона – зона размещения гаражей и предприятий автосервиса (Т1).

1.247. С условным номером 67:27:0031438:1:ЗУ247 площадью 22 кв.м., категория земель – Земли населенных пунктов, разрешенное использование – Для ГСК «Кристалл-2», по адресу: Российская Федерация, Смоленская область, г. Смоленск, мкр-н Киселевка.

Территориальная зона – зона размещения гаражей и предприятий автосервиса (Т1).

1.248. С условным номером 67:27:0031438:1:ЗУ248 площадью 22 кв.м., категория земель – Земли населенных пунктов, разрешенное использование – Для ГСК «Кристалл-2», по адресу: Российская Федерация, Смоленская область, г. Смоленск, мкр-н Киселевка.

Территориальная зона – зона размещения гаражей и предприятий автосервиса (Т1).

1.249. С условным номером 67:27:0031438:1:ЗУ249 площадью 23 кв.м., категория земель – Земли населенных пунктов, разрешенное использование – Для ГСК «Кристалл-2», по адресу: Российская Федерация, Смоленская область, г. Смоленск, мкр-н Киселевка.

Территориальная зона – зона размещения гаражей и предприятий автосервиса (Т1).

1.250. С условным номером 67:27:0031438:1:ЗУ250 площадью 24 кв.м., категория земель – Земли населенных пунктов, разрешенное использование – Для ГСК «Кристалл-2», по адресу: Российская Федерация, Смоленская область, г. Смоленск, мкр-н Киселевка.

Территориальная зона – зона размещения гаражей и предприятий автосервиса (Т1).

1.251. С условным номером 67:27:0031438:1:3У251 площадью 23 кв.м., категория земель – Земли населенных пунктов, разрешенное использование – Для ГСК «Кристалл-2», по адресу: Российская Федерация, Смоленская область, г. Смоленск, мкр-н Киселевка.

Территориальная зона – зона размещения гаражей и предприятий автосервиса (Т1).

1.252. С условным номером 67:27:0031438:1:3У252 площадью 22 кв.м., категория земель – Земли населенных пунктов, разрешенное использование – Для ГСК «Кристалл-2», по адресу: Российская Федерация, Смоленская область, г. Смоленск, мкр-н Киселевка.

Территориальная зона – зона размещения гаражей и предприятий автосервиса (Т1).

1.253. С условным номером 67:27:0031438:1:3У253 площадью 22 кв.м., категория земель – Земли населенных пунктов, разрешенное использование – Для ГСК «Кристалл-2», по адресу: Российская Федерация, Смоленская область, г. Смоленск, мкр-н Киселевка.

Территориальная зона – зона размещения гаражей и предприятий автосервиса (Т1).

1.254. С условным номером 67:27:0031438:1:3У254 площадью 22 кв.м., категория земель – Земли населенных пунктов, разрешенное использование – Для ГСК «Кристалл-2», по адресу: Российская Федерация, Смоленская область, г. Смоленск, мкр-н Киселевка.

Территориальная зона – зона размещения гаражей и предприятий автосервиса (Т1).

1.255. С условным номером 67:27:0031438:1:3У255 площадью 23 кв.м., категория земель – Земли населенных пунктов, разрешенное использование – Для ГСК «Кристалл-2», по адресу: Российская Федерация, Смоленская область, г. Смоленск, мкр-н Киселевка.

Территориальная зона – зона размещения гаражей и предприятий автосервиса (Т1).

1.256. С условным номером 67:27:0031438:1:3У256 площадью 22 кв.м., категория земель – Земли населенных пунктов, разрешенное использование – Для ГСК «Кристалл-2», по адресу: Российская Федерация, Смоленская область, г. Смоленск, мкр-н Киселевка.

Территориальная зона – зона размещения гаражей и предприятий автосервиса (Т1).

1.257. С условным номером 67:27:0031438:1:3У257 площадью 24 кв.м., категория земель – Земли населенных пунктов, разрешенное использование – Для ГСК «Кристалл-2», по адресу: Российская Федерация, Смоленская область, г. Смоленск, мкр-н Киселевка.

Территориальная зона – зона размещения гаражей и предприятий автосервиса (Т1).

1.258. С условным номером 67:27:0031438:1:3У258 площадью 22 кв.м., категория земель – Земли населенных пунктов, разрешенное использование – Для ГСК «Кристалл-2», по адресу: Российская Федерация, Смоленская область, г. Смоленск, мкр-н Киселевка.

Территориальная зона – зона размещения гаражей и предприятий автосервиса (Т1).

1.259. С условным номером 67:27:0031438:1:3У259 площадью 22 кв.м., категория земель – Земли населенных пунктов, разрешенное использование – Для ГСК «Кристалл-2», по адресу: Российская Федерация, Смоленская область, г. Смоленск, мкр-н Киселевка.

Территориальная зона – зона размещения гаражей и предприятий автосервиса (Т1).

1.260. С условным номером 67:27:0031438:1:3У260 площадью 22 кв.м., категория земель – Земли населенных пунктов, разрешенное использование – Для ГСК «Кристалл-2», по адресу: Российская Федерация, Смоленская область, г. Смоленск, мкр-н Киселевка.

Территориальная зона – зона размещения гаражей и предприятий автосервиса (Т1).

1.261. С условным номером 67:27:0031438:1:3У261 площадью 19 кв.м., категория земель – Земли населенных пунктов, разрешенное использование – Для ГСК «Кристалл-2», по адресу: Российская Федерация, Смоленская область, г. Смоленск, мкр-н Киселевка.

Территориальная зона – зона размещения гаражей и предприятий автосервиса (Т1).

1.262. С условным номером 67:27:0031438:1:3У262 площадью 22 кв.м., категория земель – Земли населенных пунктов, разрешенное использование – Для ГСК «Кристалл-2», по адресу: Российская Федерация, Смоленская область, г. Смоленск, мкр-н Киселевка.

Территориальная зона – зона размещения гаражей и предприятий автосервиса (Т1).

1.263. С условным номером 67:27:0031438:1:3У263 площадью 21 кв.м., категория земель – Земли населенных пунктов, разрешенное использование – Для ГСК «Кристалл-2», по адресу: Российская Федерация, Смоленская область, г. Смоленск, мкр-н Киселевка.

Территориальная зона – зона размещения гаражей и предприятий автосервиса (Т1).

1.264. С условным номером 67:27:0031438:1:3У264 площадью 23 кв.м., категория земель – Земли населенных пунктов, разрешенное использование – Для ГСК «Кристалл-2», по адресу: Российская Федерация, Смоленская область, г. Смоленск, мкр-н Киселевка.

Территориальная зона – зона размещения гаражей и предприятий автосервиса (Т1).

1.265. С условным номером 67:27:0031438:1:3У265 площадью 22 кв.м., категория земель – Земли населенных пунктов, разрешенное использование –

Для ГСК «Кристалл-2», по адресу: Российская Федерация, Смоленская область, г. Смоленск, мкр-н Киселевка.

Территориальная зона – зона размещения гаражей и предприятий автосервиса (Т1).

1.266. С условным номером 67:27:0031438:1:3У266 площадью 21 кв.м., категория земель – Земли населенных пунктов, разрешенное использование – Для ГСК «Кристалл-2», по адресу: Российская Федерация, Смоленская область, г. Смоленск, мкр-н Киселевка.

Территориальная зона – зона размещения гаражей и предприятий автосервиса (Т1).

1.267. С условным номером 67:27:0031438:1:3У267 площадью 21 кв.м., категория земель – Земли населенных пунктов, разрешенное использование – Для ГСК «Кристалл-2», по адресу: Российская Федерация, Смоленская область, г. Смоленск, мкр-н Киселевка.

Территориальная зона – зона размещения гаражей и предприятий автосервиса (Т1).

1.268. С условным номером 67:27:0031438:1:3У268 площадью 21 кв.м., категория земель – Земли населенных пунктов, разрешенное использование – Для ГСК «Кристалл-2», по адресу: Российская Федерация, Смоленская область, г. Смоленск, мкр-н Киселевка.

Территориальная зона – зона размещения гаражей и предприятий автосервиса (Т1).

1.269. С условным номером 67:27:0031438:1:3У269 площадью 22 кв.м., категория земель – Земли населенных пунктов, разрешенное использование – Для ГСК «Кристалл-2», по адресу: Российская Федерация, Смоленская область, г. Смоленск, мкр-н Киселевка.

Территориальная зона – зона размещения гаражей и предприятий автосервиса (Т1).

1.270. С условным номером 67:27:0031438:1:3У270 площадью 21 кв.м., категория земель – Земли населенных пунктов, разрешенное использование – Для ГСК «Кристалл-2», по адресу: Российская Федерация, Смоленская область, г. Смоленск, мкр-н Киселевка.

Территориальная зона – зона размещения гаражей и предприятий автосервиса (Т1).

1.271. С условным номером 67:27:0031438:1:3У271 площадью 21 кв.м., категория земель – Земли населенных пунктов, разрешенное использование – Для ГСК «Кристалл-2», по адресу: Российская Федерация, Смоленская область, г. Смоленск, мкр-н Киселевка.

Территориальная зона – зона размещения гаражей и предприятий автосервиса (Т1).

1.272. С условным номером 67:27:0031438:1:3У272 площадью 21 кв.м., категория земель – Земли населенных пунктов, разрешенное использование – Для ГСК «Кристалл-2», по адресу: Российская Федерация, Смоленская область, г. Смоленск, мкр-н Киселевка.

Территориальная зона – зона размещения гаражей и предприятий автосервиса (Т1).

1.273. С условным номером 67:27:0031438:1:3У273 площадью 20 кв.м., категория земель – Земли населенных пунктов, разрешенное использование – Для ГСК «Кристалл-2», по адресу: Российская Федерация, Смоленская область, г. Смоленск, мкр-н Киселевка.

Территориальная зона – зона размещения гаражей и предприятий автосервиса (Т1).

1.274. С условным номером 67:27:0031438:1:3У274 площадью 21 кв.м., категория земель – Земли населенных пунктов, разрешенное использование – Для ГСК «Кристалл-2», по адресу: Российская Федерация, Смоленская область, г. Смоленск, мкр-н Киселевка.

Территориальная зона – зона размещения гаражей и предприятий автосервиса (Т1).

1.275. С условным номером 67:27:0031438:1:3У275 площадью 22 кв.м., категория земель – Земли населенных пунктов, разрешенное использование – Для ГСК «Кристалл-2», по адресу: Российская Федерация, Смоленская область, г. Смоленск, мкр-н Киселевка.

Территориальная зона – зона размещения гаражей и предприятий автосервиса (Т1).

1.276. С условным номером 67:27:0031438:1:3У276 площадью 22 кв.м., категория земель – Земли населенных пунктов, разрешенное использование – Для ГСК «Кристалл-2», по адресу: Российская Федерация, Смоленская область, г. Смоленск, мкр-н Киселевка.

Территориальная зона – зона размещения гаражей и предприятий автосервиса (Т1).

1.277. С условным номером 67:27:0031438:1:3У277 площадью 19 кв.м., категория земель – Земли населенных пунктов, разрешенное использование – Для ГСК «Кристалл-2», по адресу: Российская Федерация, Смоленская область, г. Смоленск, мкр-н Киселевка.

Территориальная зона – зона размещения гаражей и предприятий автосервиса (Т1).

1.278. С условным номером 67:27:0031438:1:3У278 площадью 24 кв.м., категория земель – Земли населенных пунктов, разрешенное использование – Для ГСК «Кристалл-2», по адресу: Российская Федерация, Смоленская область, г. Смоленск, мкр-н Киселевка.

Территориальная зона – зона размещения гаражей и предприятий автосервиса (Т1).

1.279. С условным номером 67:27:0031438:1:3У279 площадью 21 кв.м., категория земель – Земли населенных пунктов, разрешенное использование – Для ГСК «Кристалл-2», по адресу: Российская Федерация, Смоленская область, г. Смоленск, мкр-н Киселевка.

Территориальная зона – зона размещения гаражей и предприятий автосервиса (Т1).

1.280. С условным номером 67:27:0031438:1:3У280 площадью 21 кв.м., категория земель – Земли населенных пунктов, разрешенное использование – Для ГСК «Кристалл-2», по адресу: Российская Федерация, Смоленская область, г. Смоленск, мкр-н Киселевка.

Территориальная зона – зона размещения гаражей и предприятий автосервиса (Т1).

1.281. С условным номером 67:27:0031438:1:3У281 площадью 23 кв.м., категория земель – Земли населенных пунктов, разрешенное использование – Для ГСК «Кристалл-2», по адресу: Российская Федерация, Смоленская область, г. Смоленск, мкр-н Киселевка.

Территориальная зона – зона размещения гаражей и предприятий автосервиса (Т1).

1.282. С условным номером 67:27:0031438:1:3У282 площадью 21 кв.м., категория земель – Земли населенных пунктов, разрешенное использование – Для ГСК «Кристалл-2», по адресу: Российская Федерация, Смоленская область, г. Смоленск, мкр-н Киселевка.

Территориальная зона – зона размещения гаражей и предприятий автосервиса (Т1).

1.283. С условным номером 67:27:0031438:1:3У283 площадью 23 кв.м., категория земель – Земли населенных пунктов, разрешенное использование – Для ГСК «Кристалл-2», по адресу: Российская Федерация, Смоленская область, г. Смоленск, мкр-н Киселевка.

Территориальная зона – зона размещения гаражей и предприятий автосервиса (Т1).

1.284. С условным номером 67:27:0031438:1:3У284 площадью 20 кв.м., категория земель – Земли населенных пунктов, разрешенное использование – Для ГСК «Кристалл-2», по адресу: Российская Федерация, Смоленская область, г. Смоленск, мкр-н Киселевка.

Территориальная зона – зона размещения гаражей и предприятий автосервиса (Т1).

1.285. С условным номером 67:27:0031438:1:3У285 площадью 20 кв.м., категория земель – Земли населенных пунктов, разрешенное использование – Для ГСК «Кристалл-2», по адресу: Российская Федерация, Смоленская область, г. Смоленск, мкр-н Киселевка.

Территориальная зона – зона размещения гаражей и предприятий автосервиса (Т1).

1.286. С условным номером 67:27:0031438:1:3У286 площадью 20 кв.м., категория земель – Земли населенных пунктов, разрешенное использование – Для ГСК «Кристалл-2», по адресу: Российская Федерация, Смоленская область, г. Смоленск, мкр-н Киселевка.

Территориальная зона – зона размещения гаражей и предприятий автосервиса (Т1).

1.287. С условным номером 67:27:0031438:1:3У287 площадью 21 кв.м., категория земель – Земли населенных пунктов, разрешенное использование –

Для ГСК «Кристалл-2», по адресу: Российская Федерация, Смоленская область, г. Смоленск, мкр-н Киселевка.

Территориальная зона – зона размещения гаражей и предприятий автосервиса (Т1).

1.288. С условным номером 67:27:0031438:1:ЗУ288 площадью 21 кв.м., категория земель – Земли населенных пунктов, разрешенное использование – Для ГСК «Кристалл-2», по адресу: Российская Федерация, Смоленская область, г. Смоленск, мкр-н Киселевка.

Территориальная зона – зона размещения гаражей и предприятий автосервиса (Т1).

1.289. С условным номером 67:27:0031438:1:ЗУ289 площадью 21 кв.м., категория земель – Земли населенных пунктов, разрешенное использование – Для ГСК «Кристалл-2», по адресу: Российская Федерация, Смоленская область, г. Смоленск, мкр-н Киселевка.

Территориальная зона – зона размещения гаражей и предприятий автосервиса (Т1).

1.290. С условным номером 67:27:0031438:1:ЗУ290 площадью 20 кв.м., категория земель – Земли населенных пунктов, разрешенное использование – Для ГСК «Кристалл-2», по адресу: Российская Федерация, Смоленская область, г. Смоленск, мкр-н Киселевка.

Территориальная зона – зона размещения гаражей и предприятий автосервиса (Т1).

1.291. С условным номером 67:27:0031438:1:ЗУ291 площадью 22 кв.м., категория земель – Земли населенных пунктов, разрешенное использование – Для ГСК «Кристалл-2», по адресу: Российская Федерация, Смоленская область, г. Смоленск, мкр-н Киселевка.

Территориальная зона – зона размещения гаражей и предприятий автосервиса (Т1).

1.292. С условным номером 67:27:0031438:1:ЗУ292 площадью 20 кв.м., категория земель – Земли населенных пунктов, разрешенное использование – Для ГСК «Кристалл-2», по адресу: Российская Федерация, Смоленская область, г. Смоленск, мкр-н Киселевка.

Территориальная зона – зона размещения гаражей и предприятий автосервиса (Т1).

1.293. С условным номером 67:27:0031438:1:ЗУ293 площадью 21 кв.м., категория земель – Земли населенных пунктов, разрешенное использование – Для ГСК «Кристалл-2», по адресу: Российская Федерация, Смоленская область, г. Смоленск, мкр-н Киселевка.

Территориальная зона – зона размещения гаражей и предприятий автосервиса (Т1).

1.294. С условным номером 67:27:0031438:1:ЗУ294 площадью 20 кв.м., категория земель – Земли населенных пунктов, разрешенное использование – Для ГСК «Кристалл-2», по адресу: Российская Федерация, Смоленская область, г. Смоленск, мкр-н Киселевка.

Территориальная зона – зона размещения гаражей и предприятий автосервиса (Т1).

1.295. С условным номером 67:27:0031438:1:3У295 площадью 19 кв.м., категория земель – Земли населенных пунктов, разрешенное использование – Для ГСК «Кристалл-2», по адресу: Российская Федерация, Смоленская область, г. Смоленск, мкр-н Киселевка.

Территориальная зона – зона размещения гаражей и предприятий автосервиса (Т1).

1.296. С условным номером 67:27:0031438:1:3У296 площадью 20 кв.м., категория земель – Земли населенных пунктов, разрешенное использование – Для ГСК «Кристалл-2», по адресу: Российская Федерация, Смоленская область, г. Смоленск, мкр-н Киселевка.

Территориальная зона – зона размещения гаражей и предприятий автосервиса (Т1).

1.297. С условным номером 67:27:0031438:1:3У297 площадью 22 кв.м., категория земель – Земли населенных пунктов, разрешенное использование – Для ГСК «Кристалл-2», по адресу: Российская Федерация, Смоленская область, г. Смоленск, мкр-н Киселевка.

Территориальная зона – зона размещения гаражей и предприятий автосервиса (Т1).

1.298. С условным номером 67:27:0031438:1:3У298 площадью 21 кв.м., категория земель – Земли населенных пунктов, разрешенное использование – Для ГСК «Кристалл-2», по адресу: Российская Федерация, Смоленская область, г. Смоленск, мкр-н Киселевка.

Территориальная зона – зона размещения гаражей и предприятий автосервиса (Т1).

1.299. С условным номером 67:27:0031438:1:3У299 площадью 23 кв.м., категория земель – Земли населенных пунктов, разрешенное использование – Для ГСК «Кристалл-2», по адресу: Российская Федерация, Смоленская область, г. Смоленск, мкр-н Киселевка.

Территориальная зона – зона размещения гаражей и предприятий автосервиса (Т1).

1.300. С условным номером 67:27:0031438:1:3У300 площадью 22 кв.м., категория земель – Земли населенных пунктов, разрешенное использование – Для ГСК «Кристалл-2», по адресу: Российская Федерация, Смоленская область, г. Смоленск, мкр-н Киселевка.

Территориальная зона – зона размещения гаражей и предприятий автосервиса (Т1).

1.301. С условным номером 67:27:0031438:1:3У301 площадью 20 кв.м., категория земель – Земли населенных пунктов, разрешенное использование – Для ГСК «Кристалл-2», по адресу: Российская Федерация, Смоленская область, г. Смоленск, мкр-н Киселевка.

Территориальная зона – зона размещения гаражей и предприятий автосервиса (Т1).

1.302. С условным номером 67:27:0031438:1:3У302 площадью 22 кв.м., категория земель – Земли населенных пунктов, разрешенное использование – Для ГСК «Кристалл-2», по адресу: Российская Федерация, Смоленская область, г. Смоленск, мкр-н Киселевка.

Территориальная зона – зона размещения гаражей и предприятий автосервиса (Т1).

1.303. С условным номером 67:27:0031438:1:3У303 площадью 18 кв.м., категория земель – Земли населенных пунктов, разрешенное использование – Для ГСК «Кристалл-2», по адресу: Российская Федерация, Смоленская область, г. Смоленск, мкр-н Киселевка.

Территориальная зона – зона размещения гаражей и предприятий автосервиса (Т1).

1.304. С условным номером 67:27:0031438:1:3У304 площадью 22 кв.м., категория земель – Земли населенных пунктов, разрешенное использование – Для ГСК «Кристалл-2», по адресу: Российская Федерация, Смоленская область, г. Смоленск, мкр-н Киселевка.

Территориальная зона – зона размещения гаражей и предприятий автосервиса (Т1).

1.305. С условным номером 67:27:0031438:1:3У305 площадью 20 кв.м., категория земель – Земли населенных пунктов, разрешенное использование – Для ГСК «Кристалл-2», по адресу: Российская Федерация, Смоленская область, г. Смоленск, мкр-н Киселевка.

Территориальная зона – зона размещения гаражей и предприятий автосервиса (Т1).

1.306. С условным номером 67:27:0031438:1:3У306 площадью 21 кв.м., категория земель – Земли населенных пунктов, разрешенное использование – Для ГСК «Кристалл-2», по адресу: Российская Федерация, Смоленская область, г. Смоленск, мкр-н Киселевка.

Территориальная зона – зона размещения гаражей и предприятий автосервиса (Т1).

1.307. С условным номером 67:27:0031438:1:3У307 площадью 22 кв.м., категория земель – Земли населенных пунктов, разрешенное использование – Для ГСК «Кристалл-2», по адресу: Российская Федерация, Смоленская область, г. Смоленск, мкр-н Киселевка.

Территориальная зона – зона размещения гаражей и предприятий автосервиса (Т1).

1.308. С условным номером 67:27:0031438:1:3У308 площадью 23 кв.м., категория земель – Земли населенных пунктов, разрешенное использование – Для ГСК «Кристалл-2», по адресу: Российская Федерация, Смоленская область, г. Смоленск, мкр-н Киселевка.

Территориальная зона – зона размещения гаражей и предприятий автосервиса (Т1).

1.309. С условным номером 67:27:0031438:1:3У309 площадью 21 кв.м., категория земель – Земли населенных пунктов, разрешенное использование –

Для ГСК «Кристалл-2», по адресу: Российская Федерация, Смоленская область, г. Смоленск, мкр-н Киселевка.

Территориальная зона – зона размещения гаражей и предприятий автосервиса (Т1).

1.310. С условным номером 67:27:0031438:1:ЗУ310 площадью 24 кв.м., категория земель – Земли населенных пунктов, разрешенное использование – Для ГСК «Кристалл-2», по адресу: Российская Федерация, Смоленская область, г. Смоленск, мкр-н Киселевка.

Территориальная зона – зона размещения гаражей и предприятий автосервиса (Т1).

1.311. С условным номером 67:27:0031438:1:ЗУ311 площадью 22 кв.м., категория земель – Земли населенных пунктов, разрешенное использование – Для ГСК «Кристалл-2», по адресу: Российская Федерация, Смоленская область, г. Смоленск, мкр-н Киселевка.

Территориальная зона – зона размещения гаражей и предприятий автосервиса (Т1).

1.312. С условным номером 67:27:0031438:1:ЗУ312 площадью 21 кв.м., категория земель – Земли населенных пунктов, разрешенное использование – Для ГСК «Кристалл-2», по адресу: Российская Федерация, Смоленская область, г. Смоленск, мкр-н Киселевка.

Территориальная зона – зона размещения гаражей и предприятий автосервиса (Т1).

1.313. С условным номером 67:27:0031438:1:ЗУ313 площадью 22 кв.м., категория земель – Земли населенных пунктов, разрешенное использование – Для ГСК «Кристалл-2», по адресу: Российская Федерация, Смоленская область, г. Смоленск, мкр-н Киселевка.

Территориальная зона – зона размещения гаражей и предприятий автосервиса (Т1).

1.314. С условным номером 67:27:0031438:1:ЗУ314 площадью 22 кв.м., категория земель – Земли населенных пунктов, разрешенное использование – Для ГСК «Кристалл-2», по адресу: Российская Федерация, Смоленская область, г. Смоленск, мкр-н Киселевка.

Территориальная зона – зона размещения гаражей и предприятий автосервиса (Т1).

1.315. С условным номером 67:27:0031438:1:ЗУ315 площадью 21 кв.м., категория земель – Земли населенных пунктов, разрешенное использование – Для ГСК «Кристалл-2», по адресу: Российская Федерация, Смоленская область, г. Смоленск, мкр-н Киселевка.

Территориальная зона – зона размещения гаражей и предприятий автосервиса (Т1).

1.316. С условным номером 67:27:0031438:1:ЗУ316 площадью 25 кв.м., категория земель – Земли населенных пунктов, разрешенное использование – Для ГСК «Кристалл-2», по адресу: Российская Федерация, Смоленская область, г. Смоленск, мкр-н Киселевка.

Территориальная зона – зона размещения гаражей и предприятий автосервиса (Т1).

1.317. С условным номером 67:27:0031438:1:3У317 площадью 21 кв.м., категория земель – Земли населенных пунктов, разрешенное использование Для ГСК «Кристалл-2», по адресу: Российская Федерация, Смоленская область, г. Смоленск, мкр-н Киселевка.

Территориальная зона – зона размещения гаражей и предприятий автосервиса (Т1).

1.318. С условным номером 67:27:0031438:1:3У318 площадью 25 кв.м., категория земель – Земли населенных пунктов, разрешенное использование Для ГСК «Кристалл-2», по адресу: Российская Федерация, Смоленская область, г. Смоленск, мкр-н Киселевка.

Территориальная зона – зона размещения гаражей и предприятий автосервиса (Т1).

1.319. С условным номером 67:27:0031438:1:3У319 площадью 24 кв.м., категория земель – Земли населенных пунктов, разрешенное использование Для ГСК «Кристалл-2», по адресу: Российская Федерация, Смоленская область, г. Смоленск, мкр-н Киселевка.

Территориальная зона – зона размещения гаражей и предприятий автосервиса (Т1).

1.320. С условным номером 67:27:0031438:1:3У320 площадью 23 кв.м., категория земель – Земли населенных пунктов, разрешенное использование Для ГСК «Кристалл-2», по адресу: Российская Федерация, Смоленская область, г. Смоленск, мкр-н Киселевка.

Территориальная зона – зона размещения гаражей и предприятий автосервиса (Т1).

1.321. С условным номером 67:27:0031438:1:3У321 площадью 21 кв.м., категория земель – Земли населенных пунктов, разрешенное использование Для ГСК «Кристалл-2», по адресу: Российская Федерация, Смоленская область, г. Смоленск, мкр-н Киселевка.

Территориальная зона – зона размещения гаражей и предприятий автосервиса (Т1).

1.322. С условным номером 67:27:0031438:1:3У322 площадью 21 кв.м., категория земель – Земли населенных пунктов, разрешенное использование Для ГСК «Кристалл-2», по адресу: Российская Федерация, Смоленская область, г. Смоленск, мкр-н Киселевка.

Территориальная зона – зона размещения гаражей и предприятий автосервиса (Т1).

1.323. С условным номером 67:27:0031438:1:3У323 площадью 21 кв.м., категория земель – Земли населенных пунктов, разрешенное использование Для ГСК «Кристалл-2», по адресу: Российская Федерация, Смоленская область, г. Смоленск, мкр-н Киселевка.

Территориальная зона – зона размещения гаражей и предприятий автосервиса (Т1).

1.324. С условным номером 67:27:0031438:1:3У324 площадью 21 кв.м., категория земель – Земли населенных пунктов, разрешенное использование – Для ГСК «Кристалл-2», по адресу: Российская Федерация, Смоленская область, г. Смоленск, мкр-н Киселевка.

Территориальная зона – зона размещения гаражей и предприятий автосервиса (Т1).

1.325. С условным номером 67:27:0031438:1:3У325 площадью 20 кв.м., категория земель – Земли населенных пунктов, разрешенное использование – Для ГСК «Кристалл-2», по адресу: Российская Федерация, Смоленская область, г. Смоленск, мкр-н Киселевка.

Территориальная зона – зона размещения гаражей и предприятий автосервиса (Т1).

1.326. С условным номером 67:27:0031438:1:3У326 площадью 23 кв.м., категория земель – Земли населенных пунктов, разрешенное использование – Для ГСК «Кристалл-2», по адресу: Российская Федерация, Смоленская область, г. Смоленск, мкр-н Киселевка.

Территориальная зона – зона размещения гаражей и предприятий автосервиса (Т1).

1.327. С условным номером 67:27:0031438:1:3У327 площадью 24 кв.м., категория земель – Земли населенных пунктов, разрешенное использование – Для ГСК «Кристалл-2», по адресу: Российская Федерация, Смоленская область, г. Смоленск, мкр-н Киселевка.

Территориальная зона – зона размещения гаражей и предприятий автосервиса (Т1).

1.328. С условным номером 67:27:0031438:1:3У328 площадью 24 кв.м., категория земель – Земли населенных пунктов, разрешенное использование – Для ГСК «Кристалл-2», по адресу: Российская Федерация, Смоленская область, г. Смоленск, мкр-н Киселевка.

Территориальная зона – зона размещения гаражей и предприятий автосервиса (Т1).

1.329. С условным номером 67:27:0031438:1:3У329 площадью 24 кв.м., категория земель – Земли населенных пунктов, разрешенное использование – Для ГСК «Кристалл-2», по адресу: Российская Федерация, Смоленская область, г. Смоленск, мкр-н Киселевка.

Территориальная зона – зона размещения гаражей и предприятий автосервиса (Т1).

1.330. С условным номером 67:27:0031438:1:3У330 площадью 23 кв.м., категория земель – Земли населенных пунктов, разрешенное использование – Для ГСК «Кристалл-2», по адресу: Российская Федерация, Смоленская область, г. Смоленск, мкр-н Киселевка.

Территориальная зона – зона размещения гаражей и предприятий автосервиса (Т1).

1.331. С условным номером 67:27:0031438:1:3У331 площадью 25 кв.м., категория земель – Земли населенных пунктов, разрешенное использование –

Для ГСК «Кристалл-2», по адресу: Российская Федерация, Смоленская область, г. Смоленск, мкр-н Киселевка.

Территориальная зона – зона размещения гаражей и предприятий автосервиса (Т1).

1.332. С условным номером 67:27:0031438:1:3У332 площадью 23 кв.м., категория земель – Земли населенных пунктов, разрешенное использование – Для ГСК «Кристалл-2», по адресу: Российская Федерация, Смоленская область, г. Смоленск, мкр-н Киселевка.

Территориальная зона – зона размещения гаражей и предприятий автосервиса (Т1).

1.333. С условным номером 67:27:0031438:1:3У333 площадью 21 кв.м., категория земель – Земли населенных пунктов, разрешенное использование – Для ГСК «Кристалл-2», по адресу: Российская Федерация, Смоленская область, г. Смоленск, мкр-н Киселевка.

Территориальная зона – зона размещения гаражей и предприятий автосервиса (Т1).

1.334. С условным номером 67:27:0031438:1:3У334 площадью 22 кв.м., категория земель – Земли населенных пунктов, разрешенное использование – Для ГСК «Кристалл-2», по адресу: Российская Федерация, Смоленская область, г. Смоленск, мкр-н Киселевка.

Территориальная зона – зона размещения гаражей и предприятий автосервиса (Т1).

1.335. С условным номером 67:27:0031438:1:3У335 площадью 21 кв.м., категория земель – Земли населенных пунктов, разрешенное использование – Для ГСК «Кристалл-2», по адресу: Российская Федерация, Смоленская область, г. Смоленск, мкр-н Киселевка.

Территориальная зона – зона размещения гаражей и предприятий автосервиса (Т1).

1.336. С условным номером 67:27:0031438:1:3У336 площадью 28 кв.м., категория земель – Земли населенных пунктов, разрешенное использование – Для ГСК «Кристалл-2», по адресу: Российская Федерация, Смоленская область, г. Смоленск, мкр-н Киселевка.

Территориальная зона – зона размещения гаражей и предприятий автосервиса (Т1).

1.337. С условным номером 67:27:0031438:1:3У337 площадью 23 кв.м., категория земель – Земли населенных пунктов, разрешенное использование – Для ГСК «Кристалл-2», по адресу: Российская Федерация, Смоленская область, г. Смоленск, мкр-н Киселевка.

Территориальная зона – зона размещения гаражей и предприятий автосервиса (Т1).

1.338. С условным номером 67:27:0031438:1:3У338 площадью 21 кв.м., категория земель – Земли населенных пунктов, разрешенное использование – Для ГСК «Кристалл-2», по адресу: Российская Федерация, Смоленская область, г. Смоленск, мкр-н Киселевка.

Территориальная зона – зона размещения гаражей и предприятий автосервиса (Т1).

1.339. С условным номером 67:27:0031438:1:3У339 площадью 21 кв.м., категория земель – Земли населенных пунктов, разрешенное использование – Для ГСК «Кристалл-2», по адресу: Российская Федерация, Смоленская область, г. Смоленск, мкр-н Киселевка.

Территориальная зона – зона размещения гаражей и предприятий автосервиса (Т1).

1.340. С условным номером 67:27:0031438:1:3У340 площадью 21 кв.м., категория земель – Земли населенных пунктов, разрешенное использование – Для ГСК «Кристалл-2», по адресу: Российская Федерация, Смоленская область, г. Смоленск, мкр-н Киселевка.

Территориальная зона – зона размещения гаражей и предприятий автосервиса (Т1).

1.341. С условным номером 67:27:0031438:1:3У341 площадью 20 кв.м., категория земель – Земли населенных пунктов, разрешенное использование – Для ГСК «Кристалл-2», по адресу: Российская Федерация, Смоленская область, г. Смоленск, мкр-н Киселевка.

Территориальная зона – зона размещения гаражей и предприятий автосервиса (Т1).

1.342. С условным номером 67:27:0031438:1:3У342 площадью 25 кв.м., категория земель – Земли населенных пунктов, разрешенное использование – Для ГСК «Кристалл-2», по адресу: Российская Федерация, Смоленская область, г. Смоленск, мкр-н Киселевка.

Территориальная зона – зона размещения гаражей и предприятий автосервиса (Т1).

1.343. С условным номером 67:27:0031438:1:3У343 площадью 21 кв.м., категория земель – Земли населенных пунктов, разрешенное использование – Для ГСК «Кристалл-2», по адресу: Российская Федерация, Смоленская область, г. Смоленск, мкр-н Киселевка.

Территориальная зона – зона размещения гаражей и предприятий автосервиса (Т1).

1.344. С условным номером 67:27:0031438:1:3У344 площадью 22 кв.м., категория земель – Земли населенных пунктов, разрешенное использование – Для ГСК «Кристалл-2», по адресу: Российская Федерация, Смоленская область, г. Смоленск, мкр-н Киселевка.

Территориальная зона – зона размещения гаражей и предприятий автосервиса (Т1).

1.345. С условным номером 67:27:0031438:1:3У345 площадью 23 кв.м., категория земель – Земли населенных пунктов, разрешенное использование – Для ГСК «Кристалл-2», по адресу: Российская Федерация, Смоленская область, г. Смоленск, мкр-н Киселевка.

Территориальная зона – зона размещения гаражей и предприятий автосервиса (Т1).

1.346. С условным номером 67:27:0031438:1:ЗУ346 площадью 22 кв.м., категория земель – Земли населенных пунктов, разрешенное использование Для ГСК «Кристалл-2», по адресу: Российская Федерация, Смоленская область, г. Смоленск, мкр-н Киселевка.

Территориальная зона – зона размещения гаражей и предприятий автосервиса (Т1).

1.347. С условным номером 67:27:0031438:1:ЗУ347 площадью 25 кв.м., категория земель – Земли населенных пунктов, разрешенное использование Для ГСК «Кристалл-2», по адресу: Российская Федерация, Смоленская область, г. Смоленск, мкр-н Киселевка.

Территориальная зона – зона размещения гаражей и предприятий автосервиса (Т1).

1.348. С условным номером 67:27:0031438:1:ЗУ348 площадью 23 кв.м., категория земель – Земли населенных пунктов, разрешенное использование Для ГСК «Кристалл-2», по адресу: Российская Федерация, Смоленская область, г. Смоленск, мкр-н Киселевка.

Территориальная зона – зона размещения гаражей и предприятий автосервиса (Т1).

1.349. С условным номером 67:27:0031438:1:ЗУ349 площадью 19 кв.м., категория земель – Земли населенных пунктов, разрешенное использование Для ГСК «Кристалл-2», по адресу: Российская Федерация, Смоленская область, г. Смоленск, мкр-н Киселевка.

Территориальная зона – зона размещения гаражей и предприятий автосервиса (Т1).

1.350. С условным номером 67:27:0031438:1:ЗУ350 площадью 22 кв.м., категория земель – Земли населенных пунктов, разрешенное использование Для ГСК «Кристалл-2», по адресу: Российская Федерация, Смоленская область, г. Смоленск, мкр-н Киселевка.

Территориальная зона – зона размещения гаражей и предприятий автосервиса (Т1).

1.351. С условным номером 67:27:0031438:1:ЗУ351 площадью 25 кв.м., категория земель – Земли населенных пунктов, разрешенное использование Для ГСК «Кристалл-2», по адресу: Российская Федерация, Смоленская область, г. Смоленск, мкр-н Киселевка.

Территориальная зона – зона размещения гаражей и предприятий автосервиса (Т1).

1.352. С условным номером 67:27:0031438:1:ЗУ352 площадью 23 кв.м., категория земель – Земли населенных пунктов, разрешенное использование Для ГСК «Кристалл-2», по адресу: Российская Федерация, Смоленская область, г. Смоленск, мкр-н Киселевка.

Территориальная зона – зона размещения гаражей и предприятий автосервиса (Т1).

1.353. С условным номером 67:27:0031438:1:ЗУ353 площадью 22 кв.м., категория земель – Земли населенных пунктов, разрешенное использование

Для ГСК «Кристалл-2», по адресу: Российская Федерация, Смоленская область, г. Смоленск, мкр-н Киселевка.

Территориальная зона – зона размещения гаражей и предприятий автосервиса (Т1).

1.354. С условным номером 67:27:0031438:1:3У354 площадью 23 кв.м., категория земель – Земли населенных пунктов, разрешенное использование – Для ГСК «Кристалл-2», по адресу: Российская Федерация, Смоленская область, г. Смоленск, мкр-н Киселевка.

Территориальная зона – зона размещения гаражей и предприятий автосервиса (Т1).

1.355. С условным номером 67:27:0031438:1:3У355 площадью 21 кв.м., категория земель – Земли населенных пунктов, разрешенное использование – Для ГСК «Кристалл-2», по адресу: Российская Федерация, Смоленская область, г. Смоленск, мкр-н Киселевка.

Территориальная зона – зона размещения гаражей и предприятий автосервиса (Т1).

1.356. С условным номером 67:27:0031438:1:3У356 площадью 22 кв.м., категория земель – Земли населенных пунктов, разрешенное использование – Для ГСК «Кристалл-2», по адресу: Российская Федерация, Смоленская область, г. Смоленск, мкр-н Киселевка.

Территориальная зона – зона размещения гаражей и предприятий автосервиса (Т1).

1.357. С условным номером 67:27:0031438:1:3У357 площадью 22 кв.м., категория земель – Земли населенных пунктов, разрешенное использование – Для ГСК «Кристалл-2», по адресу: Российская Федерация, Смоленская область, г. Смоленск, мкр-н Киселевка.

Территориальная зона – зона размещения гаражей и предприятий автосервиса (Т1).

1.358. С условным номером 67:27:0031438:1:3У358 площадью 24 кв.м., категория земель – Земли населенных пунктов, разрешенное использование – Для ГСК «Кристалл-2», по адресу: Российская Федерация, Смоленская область, г. Смоленск, мкр-н Киселевка.

Территориальная зона – зона размещения гаражей и предприятий автосервиса (Т1).

1.359. С условным номером 67:27:0031438:1:3У359 площадью 22 кв.м., категория земель – Земли населенных пунктов, разрешенное использование – Для ГСК «Кристалл-2», по адресу: Российская Федерация, Смоленская область, г. Смоленск, мкр-н Киселевка.

Территориальная зона – зона размещения гаражей и предприятий автосервиса (Т1).

1.360. С условным номером 67:27:0031438:1:3У360 площадью 20 кв.м., категория земель – Земли населенных пунктов, разрешенное использование – Для ГСК «Кристалл-2», по адресу: Российская Федерация, Смоленская область, г. Смоленск, мкр-н Киселевка.

Территориальная зона – зона размещения гаражей и предприятий автосервиса (Т1).

1.361. С условным номером 67:27:0031438:1:ЗУ361 площадью 22 кв.м., категория земель – Земли населенных пунктов, разрешенное использование – Для ГСК «Кристалл-2», по адресу: Российская Федерация, Смоленская область, г. Смоленск, мкр-н Киселевка.

Территориальная зона – зона размещения гаражей и предприятий автосервиса (Т1).

1.362. С условным номером 67:27:0031438:1:ЗУ362 площадью 26 кв.м., категория земель – Земли населенных пунктов, разрешенное использование – Для ГСК «Кристалл-2», по адресу: Российская Федерация, Смоленская область, г. Смоленск, мкр-н Киселевка.

Территориальная зона – зона размещения гаражей и предприятий автосервиса (Т1).

1.363. С условным номером 67:27:0031438:1:ЗУ363 площадью 22 кв.м., категория земель – Земли населенных пунктов, разрешенное использование – Для ГСК «Кристалл-2», по адресу: Российская Федерация, Смоленская область, г. Смоленск, мкр-н Киселевка.

Территориальная зона – зона размещения гаражей и предприятий автосервиса (Т1).

1.364. С условным номером 67:27:0031438:1:ЗУ364 площадью 22 кв.м., категория земель – Земли населенных пунктов, разрешенное использование – Для ГСК «Кристалл-2», по адресу: Российская Федерация, Смоленская область, г. Смоленск, мкр-н Киселевка.

Территориальная зона – зона размещения гаражей и предприятий автосервиса (Т1).

1.365. С условным номером 67:27:0031438:1:ЗУ365 площадью 21 кв.м., категория земель – Земли населенных пунктов, разрешенное использование – Для ГСК «Кристалл-2», по адресу: Российская Федерация, Смоленская область, г. Смоленск, мкр-н Киселевка.

Территориальная зона – зона размещения гаражей и предприятий автосервиса (Т1).

1.366. С условным номером 67:27:0031438:1:ЗУ366 площадью 22 кв.м., категория земель – Земли населенных пунктов, разрешенное использование – Для ГСК «Кристалл-2», по адресу: Российская Федерация, Смоленская область, г. Смоленск, мкр-н Киселевка.

Территориальная зона – зона размещения гаражей и предприятий автосервиса (Т1).

1.367. С условным номером 67:27:0031438:1:ЗУ367 площадью 19 кв.м., категория земель – Земли населенных пунктов, разрешенное использование – Для ГСК «Кристалл-2», по адресу: Российская Федерация, Смоленская область, г. Смоленск, мкр-н Киселевка.

Территориальная зона – зона размещения гаражей и предприятий автосервиса (Т1).

1.368. С условным номером 67:27:0031438:1:3У368 площадью 21 кв.м., категория земель – Земли населенных пунктов, разрешенное использование – Для ГСК «Кристалл-2», по адресу: Российская Федерация, Смоленская область, г. Смоленск, мкр-н Киселевка.

Территориальная зона – зона размещения гаражей и предприятий автосервиса (Т1).

1.369. С условным номером 67:27:0031438:1:3У369 площадью 22 кв.м., категория земель – Земли населенных пунктов, разрешенное использование – Для ГСК «Кристалл-2», по адресу: Российская Федерация, Смоленская область, г. Смоленск, мкр-н Киселевка.

Территориальная зона – зона размещения гаражей и предприятий автосервиса (Т1).

1.370. С условным номером 67:27:0031438:1:3У370 площадью 21 кв.м., категория земель – Земли населенных пунктов, разрешенное использование – Для ГСК «Кристалл-2», по адресу: Российская Федерация, Смоленская область, г. Смоленск, мкр-н Киселевка.

Территориальная зона – зона размещения гаражей и предприятий автосервиса (Т1).

1.371. С условным номером 67:27:0031438:1:3У371 площадью 25 кв.м., категория земель – Земли населенных пунктов, разрешенное использование – Для ГСК «Кристалл-2», по адресу: Российская Федерация, Смоленская область, г. Смоленск, мкр-н Киселевка.

Территориальная зона – зона размещения гаражей и предприятий автосервиса (Т1).

1.372. С условным номером 67:27:0031438:1:3У372 площадью 19 кв.м., категория земель – Земли населенных пунктов, разрешенное использование – Для ГСК «Кристалл-2», по адресу: Российская Федерация, Смоленская область, г. Смоленск, мкр-н Киселевка.

Территориальная зона – зона размещения гаражей и предприятий автосервиса (Т1).

1.373. С условным номером 67:27:0031438:1:3У373 площадью 24 кв.м., категория земель – Земли населенных пунктов, разрешенное использование – Для ГСК «Кристалл-2», по адресу: Российская Федерация, Смоленская область, г. Смоленск, мкр-н Киселевка.

Территориальная зона – зона размещения гаражей и предприятий автосервиса (Т1).

1.374. С условным номером 67:27:0031438:1:3У374 площадью 20 кв.м., категория земель – Земли населенных пунктов, разрешенное использование – Для ГСК «Кристалл-2», по адресу: Российская Федерация, Смоленская область, г. Смоленск, мкр-н Киселевка.

Территориальная зона – зона размещения гаражей и предприятий автосервиса (Т1).

1.375. С условным номером 67:27:0031438:1:3У375 площадью 19 кв.м., категория земель – Земли населенных пунктов, разрешенное использование –

Для ГСК «Кристалл-2», по адресу: Российская Федерация, Смоленская область, г. Смоленск, мкр-н Киселевка.

Территориальная зона – зона размещения гаражей и предприятий автосервиса (Т1).

1.376. С условным номером 67:27:0031438:1:3У376 площадью 23 кв.м., категория земель – Земли населенных пунктов, разрешенное использование Для ГСК «Кристалл-2», по адресу: Российская Федерация, Смоленская область, г. Смоленск, мкр-н Киселевка.

Территориальная зона – зона размещения гаражей и предприятий автосервиса (Т1).

1.377. С условным номером 67:27:0031438:1:3У377 площадью 19 кв.м., категория земель – Земли населенных пунктов, разрешенное использование Для ГСК «Кристалл-2», по адресу: Российская Федерация, Смоленская область, г. Смоленск, мкр-н Киселевка.

Территориальная зона – зона размещения гаражей и предприятий автосервиса (Т1).

1.378. С условным номером 67:27:0031438:1:3У378 площадью 27 кв.м., категория земель – Земли населенных пунктов, разрешенное использование Для ГСК «Кристалл-2», по адресу: Российская Федерация, Смоленская область, г. Смоленск, мкр-н Киселевка.

Территориальная зона – зона размещения гаражей и предприятий автосервиса (Т1).

1.379. С условным номером 67:27:0031438:1:3У379 площадью 25 кв.м., категория земель – Земли населенных пунктов, разрешенное использование Для ГСК «Кристалл-2», по адресу: Российская Федерация, Смоленская область, г. Смоленск, мкр-н Киселевка.

Территориальная зона – зона размещения гаражей и предприятий автосервиса (Т1).

1.380. С условным номером 67:27:0031438:1:3У380 площадью 24 кв.м., категория земель – Земли населенных пунктов, разрешенное использование Для ГСК «Кристалл-2», по адресу: Российская Федерация, Смоленская область, г. Смоленск, мкр-н Киселевка.

Территориальная зона – зона размещения гаражей и предприятий автосервиса (Т1).

1.381. С условным номером 67:27:0031438:1:3У381 площадью 24 кв.м., категория земель – Земли населенных пунктов, разрешенное использование Для ГСК «Кристалл-2», по адресу: Российская Федерация, Смоленская область, г. Смоленск, мкр-н Киселевка.

Территориальная зона – зона размещения гаражей и предприятий автосервиса (Т1).

1.382. С условным номером 67:27:0031438:1:3У382 площадью 21 кв.м., категория земель – Земли населенных пунктов, разрешенное использование Для ГСК «Кристалл-2», по адресу: Российская Федерация, Смоленская область, г. Смоленск, мкр-н Киселевка.

Территориальная зона — зона размещения гаражей и предприятий автосервиса (Т1).

1.383. С условным номером 67:27:0031438:1:3У383 площадью 25 кв.м., категория земель — Земли населенных пунктов, разрешенное использование — Для ГСК «Кристалл-2», по адресу: Российская Федерация, Смоленская область, г. Смоленск, мкр-н Киселевка.

Территориальная зона — зона размещения гаражей и предприятий автосервиса (Т1).

1.384. С условным номером 67:27:0031438:1:3У384 площадью 22 кв.м., категория земель — Земли населенных пунктов, разрешенное использование — Для ГСК «Кристалл-2», по адресу: Российская Федерация, Смоленская область, г. Смоленск, мкр-н Киселевка.

Территориальная зона — зона размещения гаражей и предприятий автосервиса (Т1).

1.385. С условным номером 67:27:0031438:1:3У385 площадью 18 кв.м., категория земель — Земли населенных пунктов, разрешенное использование — Для ГСК «Кристалл-2», по адресу: Российская Федерация, Смоленская область, г. Смоленск, мкр-н Киселевка.

Территориальная зона — зона размещения гаражей и предприятий автосервиса (Т1).

1.386. С условным номером 67:27:0031438:1:3У386 площадью 21 кв.м., категория земель — Земли населенных пунктов, разрешенное использование — Для ГСК «Кристалл-2», по адресу: Российская Федерация, Смоленская область, г. Смоленск, мкр-н Киселевка.

Территориальная зона — зона размещения гаражей и предприятий автосервиса (Т1).

1.387. С условным номером 67:27:0031438:1:3У387 площадью 21 кв.м., категория земель — Земли населенных пунктов, разрешенное использование — Для ГСК «Кристалл-2», по адресу: Российская Федерация, Смоленская область, г. Смоленск, мкр-н Киселевка.

Территориальная зона — зона размещения гаражей и предприятий автосервиса (Т1).

1.388. С условным номером 67:27:0031438:1:3У388 площадью 24 кв.м., категория земель — Земли населенных пунктов, разрешенное использование — Для ГСК «Кристалл-2», по адресу: Российская Федерация, Смоленская область, г. Смоленск, мкр-н Киселевка.

Территориальная зона — зона размещения гаражей и предприятий автосервиса (Т1).

1.389. С условным номером 67:27:0031438:1:3У389 площадью 22 кв.м., категория земель — Земли населенных пунктов, разрешенное использование — Для ГСК «Кристалл-2», по адресу: Российская Федерация, Смоленская область, г. Смоленск, мкр-н Киселевка.

Территориальная зона — зона размещения гаражей и предприятий автосервиса (Т1).

1.390. С условным номером 67:27:0031438:1:3У390 площадью 22 кв.м., категория земель – Земли населенных пунктов, разрешенное использование – Для ГСК «Кристалл-2», по адресу: Российская Федерация, Смоленская область, г. Смоленск, мкр-н Киселевка.

Территориальная зона – зона размещения гаражей и предприятий автосервиса (Т1).

1.391. С условным номером 67:27:0031438:1:3У391 площадью 24 кв.м., категория земель – Земли населенных пунктов, разрешенное использование – Для ГСК «Кристалл-2», по адресу: Российская Федерация, Смоленская область, г. Смоленск, мкр-н Киселевка.

Территориальная зона – зона размещения гаражей и предприятий автосервиса (Т1).

1.392. С условным номером 67:27:0031438:1:3У392 площадью 21 кв.м., категория земель – Земли населенных пунктов, разрешенное использование – Для ГСК «Кристалл-2», по адресу: Российская Федерация, Смоленская область, г. Смоленск, мкр-н Киселевка.

Территориальная зона – зона размещения гаражей и предприятий автосервиса (Т1).

1.393. С условным номером 67:27:0031438:1:3У393 площадью 23 кв.м., категория земель – Земли населенных пунктов, разрешенное использование – Для ГСК «Кристалл-2», по адресу: Российская Федерация, Смоленская область, г. Смоленск, мкр-н Киселевка.

Территориальная зона – зона размещения гаражей и предприятий автосервиса (Т1).

1.394. С условным номером 67:27:0031438:1:3У394 площадью 24 кв.м., категория земель – Земли населенных пунктов, разрешенное использование – Для ГСК «Кристалл-2», по адресу: Российская Федерация, Смоленская область, г. Смоленск, мкр-н Киселевка.

Территориальная зона – зона размещения гаражей и предприятий автосервиса (Т1).

1.395. С условным номером 67:27:0031438:1:3У395 площадью 22 кв.м., категория земель – Земли населенных пунктов, разрешенное использование – Для ГСК «Кристалл-2», по адресу: Российская Федерация, Смоленская область, г. Смоленск, мкр-н Киселевка.

Территориальная зона – зона размещения гаражей и предприятий автосервиса (Т1).

1.396. С условным номером 67:27:0031438:1:3У396 площадью 25 кв.м., категория земель – Земли населенных пунктов, разрешенное использование – Для ГСК «Кристалл-2», по адресу: Российская Федерация, Смоленская область, г. Смоленск, мкр-н Киселевка.

Территориальная зона – зона размещения гаражей и предприятий автосервиса (Т1).

1.397. С условным номером 67:27:0031438:1:3У397 площадью 20 кв.м., категория земель – Земли населенных пунктов, разрешенное использование –

Для ГСК «Кристалл-2», по адресу: Российская Федерация, Смоленская область, г. Смоленск, мкр-н Киселевка.

Территориальная зона — зона размещения гаражей и предприятий автосервиса (Т1).

1.398. С условным номером 67:27:0031438:1:3У398 площадью 25 кв.м., категория земель — Земли населенных пунктов, разрешенное использование — Для ГСК «Кристалл-2», по адресу: Российская Федерация, Смоленская область, г. Смоленск, мкр-н Киселевка.

Территориальная зона — зона размещения гаражей и предприятий автосервиса (Т1).

1.399. С условным номером 67:27:0031438:1:3У399 площадью 24 кв.м., категория земель — Земли населенных пунктов, разрешенное использование — Для ГСК «Кристалл-2», по адресу: Российская Федерация, Смоленская область, г. Смоленск, мкр-н Киселевка.

Территориальная зона — зона размещения гаражей и предприятий автосервиса (Т1).

1.400. С условным номером 67:27:0031438:1:3У400 площадью 22 кв.м., категория земель — Земли населенных пунктов, разрешенное использование — Для ГСК «Кристалл-2», по адресу: Российская Федерация, Смоленская область, г. Смоленск, мкр-н Киселевка.

Территориальная зона — зона размещения гаражей и предприятий автосервиса (Т1).

1.401. С условным номером 67:27:0031438:1:3У401 площадью 24 кв.м., категория земель — Земли населенных пунктов, разрешенное использование — Для ГСК «Кристалл-2», по адресу: Российская Федерация, Смоленская область, г. Смоленск, мкр-н Киселевка.

Территориальная зона — зона размещения гаражей и предприятий автосервиса (Т1).

1.402. С условным номером 67:27:0031438:1:3У402 площадью 22 кв.м., категория земель — Земли населенных пунктов, разрешенное использование — Для ГСК «Кристалл-2», по адресу: Российская Федерация, Смоленская область, г. Смоленск, мкр-н Киселевка.

Территориальная зона — зона размещения гаражей и предприятий автосервиса (Т1).

1.403. С условным номером 67:27:0031438:1:3У403 площадью 22 кв.м., категория земель — Земли населенных пунктов, разрешенное использование — Для ГСК «Кристалл-2», по адресу: Российская Федерация, Смоленская область, г. Смоленск, мкр-н Киселевка.

Территориальная зона — зона размещения гаражей и предприятий автосервиса (Т1).

1.404. С условным номером 67:27:0031438:1:3У404 площадью 23 кв.м., категория земель — Земли населенных пунктов, разрешенное использование — Для ГСК «Кристалл-2», по адресу: Российская Федерация, Смоленская область, г. Смоленск, мкр-н Киселевка.

Территориальная зона – зона размещения гаражей и предприятий автосервиса (Т1).

1.405. С условным номером 67:27:0031438:1:ЗУ405 площадью 23 кв.м., категория земель – Земли населенных пунктов, разрешенное использование – Для ГСК «Кристалл-2», по адресу: Российская Федерация, Смоленская область, г. Смоленск, мкр-н Киселевка.

Территориальная зона – зона размещения гаражей и предприятий автосервиса (Т1).

1.406. С условным номером 67:27:0031438:1:ЗУ406 площадью 22 кв.м., категория земель – Земли населенных пунктов, разрешенное использование – Для ГСК «Кристалл-2», по адресу: Российская Федерация, Смоленская область, г. Смоленск, мкр-н Киселевка.

Территориальная зона – зона размещения гаражей и предприятий автосервиса (Т1).

1.407. С условным номером 67:27:0031438:1:ЗУ407 площадью 22 кв.м., категория земель – Земли населенных пунктов, разрешенное использование – Для ГСК «Кристалл-2», по адресу: Российская Федерация, Смоленская область, г. Смоленск, мкр-н Киселевка.

Территориальная зона – зона размещения гаражей и предприятий автосервиса (Т1).

1.408. С условным номером 67:27:0031438:1:ЗУ408 площадью 20 кв.м., категория земель – Земли населенных пунктов, разрешенное использование – Для ГСК «Кристалл-2», по адресу: Российская Федерация, Смоленская область, г. Смоленск, мкр-н Киселевка.

Территориальная зона – зона размещения гаражей и предприятий автосервиса (Т1).

1.409. С условным номером 67:27:0031438:1:ЗУ409 площадью 25 кв.м., категория земель – Земли населенных пунктов, разрешенное использование – Для ГСК «Кристалл-2», по адресу: Российская Федерация, Смоленская область, г. Смоленск, мкр-н Киселевка.

Территориальная зона – зона размещения гаражей и предприятий автосервиса (Т1).

1.410. С условным номером 67:27:0031438:1:ЗУ410 площадью 26 кв.м., категория земель – Земли населенных пунктов, разрешенное использование – Для ГСК «Кристалл-2», по адресу: Российская Федерация, Смоленская область, г. Смоленск, мкр-н Киселевка.

Территориальная зона – зона размещения гаражей и предприятий автосервиса (Т1).

1.411. С условным номером 67:27:0031438:1:ЗУ411 площадью 26 кв.м., категория земель – Земли населенных пунктов, разрешенное использование – Для ГСК «Кристалл-2», по адресу: Российская Федерация, Смоленская область, г. Смоленск, мкр-н Киселевка.

Территориальная зона – зона размещения гаражей и предприятий автосервиса (Т1).

1.412. С условным номером 67:27:0031438:1:ЗУ412 площадью 22 кв.м., категория земель – Земли населенных пунктов, разрешенное использование – Для ГСК «Кристалл-2», по адресу: Российская Федерация, Смоленская область, г. Смоленск, мкр-н Киселевка.

Территориальная зона – зона размещения гаражей и предприятий автосервиса (Т1).

1.413. С условным номером 67:27:0031438:1:ЗУ413 площадью 23 кв.м., категория земель – Земли населенных пунктов, разрешенное использование – Для ГСК «Кристалл-2», по адресу: Российская Федерация, Смоленская область, г. Смоленск, мкр-н Киселевка.

Территориальная зона – зона размещения гаражей и предприятий автосервиса (Т1).

1.414. С условным номером 67:27:0031438:1:ЗУ414 площадью 26 кв.м., категория земель – Земли населенных пунктов, разрешенное использование – Для ГСК «Кристалл-2», по адресу: Российская Федерация, Смоленская область, г. Смоленск, мкр-н Киселевка.

Территориальная зона – зона размещения гаражей и предприятий автосервиса (Т1).

1.415. С условным номером 67:27:0031438:1:ЗУ415 площадью 24 кв.м., категория земель – Земли населенных пунктов, разрешенное использование – Для ГСК «Кристалл-2», по адресу: Российская Федерация, Смоленская область, г. Смоленск, мкр-н Киселевка.

Территориальная зона – зона размещения гаражей и предприятий автосервиса (Т1).

1.416. С условным номером 67:27:0031438:1:ЗУ416 площадью 23 кв.м., категория земель – Земли населенных пунктов, разрешенное использование – Для ГСК «Кристалл-2», по адресу: Российская Федерация, Смоленская область, г. Смоленск, мкр-н Киселевка.

Территориальная зона – зона размещения гаражей и предприятий автосервиса (Т1).

1.417. С условным номером 67:27:0031438:1:ЗУ417 площадью 23 кв.м., категория земель – Земли населенных пунктов, разрешенное использование – Для ГСК «Кристалл-2», по адресу: Российская Федерация, Смоленская область, г. Смоленск, мкр-н Киселевка.

Территориальная зона – зона размещения гаражей и предприятий автосервиса (Т1).

1.418. С условным номером 67:27:0031438:1:ЗУ418 площадью 24 кв.м., категория земель – Земли населенных пунктов, разрешенное использование – Для ГСК «Кристалл-2», по адресу: Российская Федерация, Смоленская область, г. Смоленск, мкр-н Киселевка.

Территориальная зона – зона размещения гаражей и предприятий автосервиса (Т1).

1.419. С условным номером 67:27:0031438:1:ЗУ419 площадью 20 кв.м., категория земель – Земли населенных пунктов, разрешенное использование –

Для ГСК «Кристалл-2», по адресу: Российская Федерация, Смоленская область, г. Смоленск, мкр-н Киселевка.

Территориальная зона – зона размещения гаражей и предприятий автосервиса (Т1).

1.420. С условным номером 67:27:0031438:1:3У420 площадью 20 кв.м., категория земель – Земли населенных пунктов, разрешенное использование – Для ГСК «Кристалл-2», по адресу: Российская Федерация, Смоленская область, г. Смоленск, мкр-н Киселевка.

Территориальная зона – зона размещения гаражей и предприятий автосервиса (Т1).

1.421. С условным номером 67:27:0031438:1:3У421 площадью 23 кв.м., категория земель – Земли населенных пунктов, разрешенное использование – Для ГСК «Кристалл-2», по адресу: Российская Федерация, Смоленская область, г. Смоленск, мкр-н Киселевка.

Территориальная зона – зона размещения гаражей и предприятий автосервиса (Т1).

1.422. С условным номером 67:27:0031438:1:3У422 площадью 22 кв.м., категория земель – Земли населенных пунктов, разрешенное использование – Для ГСК «Кристалл-2», по адресу: Российская Федерация, Смоленская область, г. Смоленск, мкр-н Киселевка.

Территориальная зона – зона размещения гаражей и предприятий автосервиса (Т1).

1.423. С условным номером 67:27:0031438:1:3У423 площадью 22 кв.м., категория земель – Земли населенных пунктов, разрешенное использование – Для ГСК «Кристалл-2», по адресу: Российская Федерация, Смоленская область, г. Смоленск, мкр-н Киселевка.

Территориальная зона – зона размещения гаражей и предприятий автосервиса (Т1).

1.424. С условным номером 67:27:0031438:1:3У424 площадью 20 кв.м., категория земель – Земли населенных пунктов, разрешенное использование – Для ГСК «Кристалл-2», по адресу: Российская Федерация, Смоленская область, г. Смоленск, мкр-н Киселевка.

Территориальная зона – зона размещения гаражей и предприятий автосервиса (Т1).

1.425. С условным номером 67:27:0031438:1:3У425 площадью 21 кв.м., категория земель – Земли населенных пунктов, разрешенное использование – Для ГСК «Кристалл-2», по адресу: Российская Федерация, Смоленская область, г. Смоленск, мкр-н Киселевка.

Территориальная зона – зона размещения гаражей и предприятий автосервиса (Т1).

1.426. С условным номером 67:27:0031438:1:3У426 площадью 18 кв.м., категория земель – Земли населенных пунктов, разрешенное использование – Для ГСК «Кристалл-2», по адресу: Российская Федерация, Смоленская область, г. Смоленск, мкр-н Киселевка.

Территориальная зона – зона размещения гаражей и предприятий автосервиса (Т1).

1.427. С условным номером 67:27:0031438:1:ЗУ427 площадью 21 кв.м., категория земель – Земли населенных пунктов, разрешенное использование – Для ГСК «Кристалл-2», по адресу: Российская Федерация, Смоленская область, г. Смоленск, мкр-н Киселевка.

Территориальная зона – зона размещения гаражей и предприятий автосервиса (Т1).

1.428. С условным номером 67:27:0031438:1:ЗУ428 площадью 24 кв.м., категория земель – Земли населенных пунктов, разрешенное использование – Для ГСК «Кристалл-2», по адресу: Российская Федерация, Смоленская область, г. Смоленск, мкр-н Киселевка.

Территориальная зона – зона размещения гаражей и предприятий автосервиса (Т1).

1.429. С условным номером 67:27:0031438:1:ЗУ429 площадью 21 кв.м., категория земель – Земли населенных пунктов, разрешенное использование – Для ГСК «Кристалл-2», по адресу: Российская Федерация, Смоленская область, г. Смоленск, мкр-н Киселевка.

Территориальная зона – зона размещения гаражей и предприятий автосервиса (Т1).

1.430. С условным номером 67:27:0031438:1:ЗУ430 площадью 23 кв.м., категория земель – Земли населенных пунктов, разрешенное использование – Для ГСК «Кристалл-2», по адресу: Российская Федерация, Смоленская область, г. Смоленск, мкр-н Киселевка.

Территориальная зона – зона размещения гаражей и предприятий автосервиса (Т1).

1.431. С условным номером 67:27:0031438:1:ЗУ431 площадью 24 кв.м., категория земель – Земли населенных пунктов, разрешенное использование – Для ГСК «Кристалл-2», по адресу: Российская Федерация, Смоленская область, г. Смоленск, мкр-н Киселевка.

Территориальная зона – зона размещения гаражей и предприятий автосервиса (Т1).

1.432. С условным номером 67:27:0031438:1:ЗУ432 площадью 24 кв.м., категория земель – Земли населенных пунктов, разрешенное использование – Для ГСК «Кристалл-2», по адресу: Российская Федерация, Смоленская область, г. Смоленск, мкр-н Киселевка.

Территориальная зона – зона размещения гаражей и предприятий автосервиса (Т1).

1.433. С условным номером 67:27:0031438:1:ЗУ433 площадью 23 кв.м., категория земель – Земли населенных пунктов, разрешенное использование – Для ГСК «Кристалл-2», по адресу: Российская Федерация, Смоленская область, г. Смоленск, мкр-н Киселевка.

Территориальная зона – зона размещения гаражей и предприятий автосервиса (Т1).

1.434. С условным номером 67:27:0031438:1:ЗУ434 площадью 24 кв.м., категория земель – Земли населенных пунктов, разрешенное использование – Для ГСК «Кристалл-2», по адресу: Российская Федерация, Смоленская область, г. Смоленск, мкр-н Киселевка.

Территориальная зона – зона размещения гаражей и предприятий автосервиса (Т1).

1.435. С условным номером 67:27:0031438:1:ЗУ435 площадью 22 кв.м., категория земель – Земли населенных пунктов, разрешенное использование – Для ГСК «Кристалл-2», по адресу: Российская Федерация, Смоленская область, г. Смоленск, мкр-н Киселевка.

Территориальная зона – зона размещения гаражей и предприятий автосервиса (Т1).

1.436. С условным номером 67:27:0031438:1:ЗУ436 площадью 22 кв.м., категория земель – Земли населенных пунктов, разрешенное использование – Для ГСК «Кристалл-2», по адресу: Российская Федерация, Смоленская область, г. Смоленск, мкр-н Киселевка.

Территориальная зона – зона размещения гаражей и предприятий автосервиса (Т1).

1.437. С условным номером 67:27:0031438:1:ЗУ437 площадью 25 кв.м., категория земель – Земли населенных пунктов, разрешенное использование – Для ГСК «Кристалл-2», по адресу: Российская Федерация, Смоленская область, г. Смоленск, мкр-н Киселевка.

Территориальная зона – зона размещения гаражей и предприятий автосервиса (Т1).

1.438. С условным номером 67:27:0031438:1:ЗУ438 площадью 22 кв.м., категория земель – Земли населенных пунктов, разрешенное использование – Для ГСК «Кристалл-2», по адресу: Российская Федерация, Смоленская область, г. Смоленск, мкр-н Киселевка.

Территориальная зона – зона размещения гаражей и предприятий автосервиса (Т1).

1.439. С условным номером 67:27:0031438:1:ЗУ439 площадью 23 кв.м., категория земель – Земли населенных пунктов, разрешенное использование – Для ГСК «Кристалл-2», по адресу: Российская Федерация, Смоленская область, г. Смоленск, мкр-н Киселевка.

Территориальная зона – зона размещения гаражей и предприятий автосервиса (Т1).

1.440. С условным номером 67:27:0031438:1:ЗУ440 площадью 22 кв.м., категория земель – Земли населенных пунктов, разрешенное использование – Для ГСК «Кристалл-2», по адресу: Российская Федерация, Смоленская область, г. Смоленск, мкр-н Киселевка.

Территориальная зона – зона размещения гаражей и предприятий автосервиса (Т1).

1.441. С условным номером 67:27:0031438:1:ЗУ441 площадью 21 кв.м., категория земель – Земли населенных пунктов, разрешенное использование –

Для ГСК «Кристалл-2», по адресу: Российская Федерация, Смоленская область, г. Смоленск, мкр-н Киселевка.

Территориальная зона — зона размещения гаражей и предприятий автосервиса (Т1).

1.442. С условным номером 67:27:0031438:1:3У442 площадью 21 кв.м., категория земель — Земли населенных пунктов, разрешенное использование — Для ГСК «Кристалл-2», по адресу: Российская Федерация, Смоленская область, г. Смоленск, мкр-н Киселевка.

Территориальная зона — зона размещения гаражей и предприятий автосервиса (Т1).

1.443. С условным номером 67:27:0031438:1:3У443 площадью 24 кв.м., категория земель — Земли населенных пунктов, разрешенное использование — Для ГСК «Кристалл-2», по адресу: Российская Федерация, Смоленская область, г. Смоленск, мкр-н Киселевка.

Территориальная зона — зона размещения гаражей и предприятий автосервиса (Т1).

1.444. С условным номером 67:27:0031438:1:3У444 площадью 26 кв.м., категория земель — Земли населенных пунктов, разрешенное использование — Для ГСК «Кристалл-2», по адресу: Российская Федерация, Смоленская область, г. Смоленск, мкр-н Киселевка.

Территориальная зона — зона размещения гаражей и предприятий автосервиса (Т1).

1.445. С условным номером 67:27:0031438:1:3У445 площадью 24 кв.м., категория земель — Земли населенных пунктов, разрешенное использование — Для ГСК «Кристалл-2», по адресу: Российская Федерация, Смоленская область, г. Смоленск, мкр-н Киселевка.

Территориальная зона — зона размещения гаражей и предприятий автосервиса (Т1).

1.446. С условным номером 67:27:0031438:1:3У446 площадью 26 кв.м., категория земель — Земли населенных пунктов, разрешенное использование — Для ГСК «Кристалл-2», по адресу: Российская Федерация, Смоленская область, г. Смоленск, мкр-н Киселевка.

Территориальная зона — зона размещения гаражей и предприятий автосервиса (Т1).

1.447. С условным номером 67:27:0031438:1:3У447 площадью 23 кв.м., категория земель — Земли населенных пунктов, разрешенное использование — Для ГСК «Кристалл-2», по адресу: Российская Федерация, Смоленская область, г. Смоленск, мкр-н Киселевка.

Территориальная зона — зона размещения гаражей и предприятий автосервиса (Т1).

1.448. С условным номером 67:27:0031438:1:3У448 площадью 21 кв.м., категория земель — Земли населенных пунктов, разрешенное использование — Для ГСК «Кристалл-2», по адресу: Российская Федерация, Смоленская область, г. Смоленск, мкр-н Киселевка.

Территориальная зона – зона размещения гаражей и предприятий автосервиса (Т1).

1.449. С условным номером 67:27:0031438:1:3У449 площадью 19 кв.м., категория земель – Земли населенных пунктов, разрешенное использование – Для ГСК «Кристалл-2», по адресу: Российская Федерация, Смоленская область, г. Смоленск, мкр-н Киселевка.

Территориальная зона – зона размещения гаражей и предприятий автосервиса (Т1).

1.450. С условным номером 67:27:0031438:1:3У450 площадью 22 кв.м., категория земель – Земли населенных пунктов, разрешенное использование – Для ГСК «Кристалл-2», по адресу: Российская Федерация, Смоленская область, г. Смоленск, мкр-н Киселевка.

Территориальная зона – зона размещения гаражей и предприятий автосервиса (Т1).

1.451. С условным номером 67:27:0031438:1:3У451 площадью 20 кв.м., категория земель – Земли населенных пунктов, разрешенное использование – Для ГСК «Кристалл-2», по адресу: Российская Федерация, Смоленская область, г. Смоленск, мкр-н Киселевка.

Территориальная зона – зона размещения гаражей и предприятий автосервиса (Т1).

1.452. С условным номером 67:27:0031438:1:3У452 площадью 26 кв.м., категория земель – Земли населенных пунктов, разрешенное использование – Для ГСК «Кристалл-2», по адресу: Российская Федерация, Смоленская область, г. Смоленск, мкр-н Киселевка.

Территориальная зона – зона размещения гаражей и предприятий автосервиса (Т1).

1.453. С условным номером 67:27:0031438:1:3У453 площадью 24 кв.м., категория земель – Земли населенных пунктов, разрешенное использование – Для ГСК «Кристалл-2», по адресу: Российская Федерация, Смоленская область, г. Смоленск, мкр-н Киселевка.

Территориальная зона – зона размещения гаражей и предприятий автосервиса (Т1).

1.454. С условным номером 67:27:0031438:1:3У454 площадью 22 кв.м., категория земель – Земли населенных пунктов, разрешенное использование – Для ГСК «Кристалл-2», по адресу: Российская Федерация, Смоленская область, г. Смоленск, мкр-н Киселевка.

Территориальная зона – зона размещения гаражей и предприятий автосервиса (Т1).

1.455. С условным номером 67:27:0031438:1:3У455 площадью 25 кв.м., категория земель – Земли населенных пунктов, разрешенное использование – Для ГСК «Кристалл-2», по адресу: Российская Федерация, Смоленская область, г. Смоленск, мкр-н Киселевка.

Территориальная зона – зона размещения гаражей и предприятий автосервиса (Т1).

1.456. С условным номером 67:27:0031438:1:3У456 площадью 23 кв.м., категория земель – Земли населенных пунктов, разрешенное использование – Для ГСК «Кристалл-2», по адресу: Российская Федерация, Смоленская область, г. Смоленск, мкр-н Киселевка.

Территориальная зона – зона размещения гаражей и предприятий автосервиса (Т1).

1.457. С условным номером 67:27:0031438:1:3У457 площадью 23 кв.м., категория земель – Земли населенных пунктов, разрешенное использование – Для ГСК «Кристалл-2», по адресу: Российская Федерация, Смоленская область, г. Смоленск, мкр-н Киселевка.

Территориальная зона – зона размещения гаражей и предприятий автосервиса (Т1).

1.458. С условным номером 67:27:0031438:1:3У458 площадью 26 кв.м., категория земель – Земли населенных пунктов, разрешенное использование – Для ГСК «Кристалл-2», по адресу: Российская Федерация, Смоленская область, г. Смоленск, мкр-н Киселевка.

Территориальная зона – зона размещения гаражей и предприятий автосервиса (Т1).

1.459. С условным номером 67:27:0031438:1:3У459 площадью 24 кв.м., категория земель – Земли населенных пунктов, разрешенное использование – Для ГСК «Кристалл-2», по адресу: Российская Федерация, Смоленская область, г. Смоленск, мкр-н Киселевка.

Территориальная зона – зона размещения гаражей и предприятий автосервиса (Т1).

1.460. С условным номером 67:27:0031438:1:3У460 площадью 23 кв.м., категория земель – Земли населенных пунктов, разрешенное использование – Для ГСК «Кристалл-2», по адресу: Российская Федерация, Смоленская область, г. Смоленск, мкр-н Киселевка.

Территориальная зона – зона размещения гаражей и предприятий автосервиса (Т1).

1.461. С условным номером 67:27:0031438:1:3У461 площадью 21 кв.м., категория земель – Земли населенных пунктов, разрешенное использование – Для ГСК «Кристалл-2», по адресу: Российская Федерация, Смоленская область, г. Смоленск, мкр-н Киселевка.

Территориальная зона – зона размещения гаражей и предприятий автосервиса (Т1).

1.462. С условным номером 67:27:0031438:1:3У462 площадью 23 кв.м., категория земель – Земли населенных пунктов, разрешенное использование – Для ГСК «Кристалл-2», по адресу: Российская Федерация, Смоленская область, г. Смоленск, мкр-н Киселевка.

Территориальная зона – зона размещения гаражей и предприятий автосервиса (Т1).

1.463. С условным номером 67:27:0031438:1:3У463 площадью 22 кв.м., категория земель – Земли населенных пунктов, разрешенное использование –

Для ГСК «Кристалл-2», по адресу: Российская Федерация, Смоленская область, г. Смоленск, мкр-н Киселевка.

Территориальная зона – зона размещения гаражей и предприятий автосервиса (Т1).

1.464. С условным номером 67:27:0031438:1:ЗУ464 площадью 23 кв.м., категория земель – Земли населенных пунктов, разрешенное использование – Для ГСК «Кристалл-2», по адресу: Российская Федерация, Смоленская область, г. Смоленск, мкр-н Киселевка.

Территориальная зона – зона размещения гаражей и предприятий автосервиса (Т1).

1.465. С условным номером 67:27:0031438:1:ЗУ465 площадью 22 кв.м., категория земель – Земли населенных пунктов, разрешенное использование – Для ГСК «Кристалл-2», по адресу: Российская Федерация, Смоленская область, г. Смоленск, мкр-н Киселевка.

Территориальная зона – зона размещения гаражей и предприятий автосервиса (Т1).

1.466. С условным номером 67:27:0031438:1:ЗУ466 площадью 20 кв.м., категория земель – Земли населенных пунктов, разрешенное использование – Для ГСК «Кристалл-2», по адресу: Российская Федерация, Смоленская область, г. Смоленск, мкр-н Киселевка.

Территориальная зона – зона размещения гаражей и предприятий автосервиса (Т1).

1.467. С условным номером 67:27:0031438:1:ЗУ467 площадью 25 кв.м., категория земель – Земли населенных пунктов, разрешенное использование – Для ГСК «Кристалл-2», по адресу: Российская Федерация, Смоленская область, г. Смоленск, мкр-н Киселевка.

Территориальная зона – зона размещения гаражей и предприятий автосервиса (Т1).

1.468. С условным номером 67:27:0031438:1:ЗУ468 площадью 26 кв.м., категория земель – Земли населенных пунктов, разрешенное использование – Для ГСК «Кристалл-2», по адресу: Российская Федерация, Смоленская область, г. Смоленск, мкр-н Киселевка.

Территориальная зона – зона размещения гаражей и предприятий автосервиса (Т1).

1.469. С условным номером 67:27:0031438:1:ЗУ469 площадью 27 кв.м., категория земель – Земли населенных пунктов, разрешенное использование – Для ГСК «Кристалл-2», по адресу: Российская Федерация, Смоленская область, г. Смоленск, мкр-н Киселевка.

Территориальная зона – зона размещения гаражей и предприятий автосервиса (Т1).

1.470. С условным номером 67:27:0031438:1:ЗУ470 площадью 22 кв.м., категория земель – Земли населенных пунктов, разрешенное использование – Для ГСК «Кристалл-2», по адресу: Российская Федерация, Смоленская область, г. Смоленск, мкр-н Киселевка.

Территориальная зона — зона размещения гаражей и предприятий автосервиса (Т1).

1.471. С условным номером 67:27:0031438:1:3У471 площадью 22 кв.м., категория земель — Земли населенных пунктов, разрешенное использование — Для ГСК «Кристалл-2», по адресу: Российская Федерация, Смоленская область, г. Смоленск, мкр-н Киселевка.

Территориальная зона — зона размещения гаражей и предприятий автосервиса (Т1).

1.472. С условным номером 67:27:0031438:1:3У472 площадью 25 кв.м., категория земель — Земли населенных пунктов, разрешенное использование — Для ГСК «Кристалл-2», по адресу: Российская Федерация, Смоленская область, г. Смоленск, мкр-н Киселевка.

Территориальная зона — зона размещения гаражей и предприятий автосервиса (Т1).

1.473. С условным номером 67:27:0031438:1:3У473 площадью 24 кв.м., категория земель — Земли населенных пунктов, разрешенное использование — Для ГСК «Кристалл-2», по адресу: Российская Федерация, Смоленская область, г. Смоленск, мкр-н Киселевка.

Территориальная зона — зона размещения гаражей и предприятий автосервиса (Т1).

1.474. С условным номером 67:27:0031438:1:3У474 площадью 25 кв.м., категория земель — Земли населенных пунктов, разрешенное использование — Для ГСК «Кристалл-2», по адресу: Российская Федерация, Смоленская область, г. Смоленск, мкр-н Киселевка.

Территориальная зона — зона размещения гаражей и предприятий автосервиса (Т1).

1.475. С условным номером 67:27:0031438:1:3У475 площадью 24 кв.м., категория земель — Земли населенных пунктов, разрешенное использование — Для ГСК «Кристалл-2», по адресу: Российская Федерация, Смоленская область, г. Смоленск, мкр-н Киселевка.

Территориальная зона — зона размещения гаражей и предприятий автосервиса (Т1).

1.476. С условным номером 67:27:0031438:1:3У476 площадью 22 кв.м., категория земель — Земли населенных пунктов, разрешенное использование — Для ГСК «Кристалл-2», по адресу: Российская Федерация, Смоленская область, г. Смоленск, мкр-н Киселевка.

Территориальная зона — зона размещения гаражей и предприятий автосервиса (Т1).

1.477. С условным номером 67:27:0031438:1:3У477 площадью 22 кв.м., категория земель — Земли населенных пунктов, разрешенное использование — Для ГСК «Кристалл-2», по адресу: Российская Федерация, Смоленская область, г. Смоленск, мкр-н Киселевка.

Территориальная зона — зона размещения гаражей и предприятий автосервиса (Т1).

1.478. С условным номером 67:27:0031438:1:3У478 площадью 26 кв.м., категория земель – Земли населенных пунктов, разрешенное использование – Для ГСК «Кристалл-2», по адресу: Российская Федерация, Смоленская область, г. Смоленск, мкр-н Киселевка.

Территориальная зона – зона размещения гаражей и предприятий автосервиса (Т1).

1.479. С условным номером 67:27:0031438:1:3У479 площадью 24 кв.м., категория земель – Земли населенных пунктов, разрешенное использование – Для ГСК «Кристалл-2», по адресу: Российская Федерация, Смоленская область, г. Смоленск, мкр-н Киселевка.

Территориальная зона – зона размещения гаражей и предприятий автосервиса (Т1).

1.480. С условным номером 67:27:0031438:1:3У480 площадью 24 кв.м., категория земель – Земли населенных пунктов, разрешенное использование – Для ГСК «Кристалл-2», по адресу: Российская Федерация, Смоленская область, г. Смоленск, мкр-н Киселевка.

Территориальная зона – зона размещения гаражей и предприятий автосервиса (Т1).

1.481. С условным номером 67:27:0031438:1:3У481 площадью 22 кв.м., категория земель – Земли населенных пунктов, разрешенное использование – Для ГСК «Кристалл-2», по адресу: Российская Федерация, Смоленская область, г. Смоленск, мкр-н Киселевка.

Территориальная зона – зона размещения гаражей и предприятий автосервиса (Т1).

1.482. С условным номером 67:27:0031438:1:3У482 площадью 21 кв.м., категория земель – Земли населенных пунктов, разрешенное использование – Для ГСК «Кристалл-2», по адресу: Российская Федерация, Смоленская область, г. Смоленск, мкр-н Киселевка.

Территориальная зона – зона размещения гаражей и предприятий автосервиса (Т1).

1.483. С условным номером 67:27:0031438:1:3У483 площадью 22 кв.м., категория земель – Земли населенных пунктов, разрешенное использование – Для ГСК «Кристалл-2», по адресу: Российская Федерация, Смоленская область, г. Смоленск, мкр-н Киселевка.

Территориальная зона – зона размещения гаражей и предприятий автосервиса (Т1).

1.484. С условным номером 67:27:0031438:1:3У484 площадью 20 кв.м., категория земель – Земли населенных пунктов, разрешенное использование – Для ГСК «Кристалл-2», по адресу: Российская Федерация, Смоленская область, г. Смоленск, мкр-н Киселевка.

Территориальная зона – зона размещения гаражей и предприятий автосервиса (Т1).

1.485. С условным номером 67:27:0031438:1:3У485 площадью 21 кв.м., категория земель – Земли населенных пунктов, разрешенное использование –

Для ГСК «Кристалл-2», по адресу: Российская Федерация, Смоленская область, г. Смоленск, мкр-н Киселевка.

Территориальная зона – зона размещения гаражей и предприятий автосервиса (Т1).

1.486. С условным номером 67:27:0031438:1:ЗУ486 площадью 23 кв.м., категория земель – Земли населенных пунктов, разрешенное использование – Для ГСК «Кристалл-2», по адресу: Российская Федерация, Смоленская область, г. Смоленск, мкр-н Киселевка.

Территориальная зона – зона размещения гаражей и предприятий автосервиса (Т1).

1.487. С условным номером 67:27:0031438:1:ЗУ487 площадью 22 кв.м., категория земель – Земли населенных пунктов, разрешенное использование – Для ГСК «Кристалл-2», по адресу: Российская Федерация, Смоленская область, г. Смоленск, мкр-н Киселевка.

Территориальная зона – зона размещения гаражей и предприятий автосервиса (Т1).

1.488. С условным номером 67:27:0031438:1:ЗУ488 площадью 22 кв.м., категория земель – Земли населенных пунктов, разрешенное использование – Для ГСК «Кристалл-2», по адресу: Российская Федерация, Смоленская область, г. Смоленск, мкр-н Киселевка.

Территориальная зона – зона размещения гаражей и предприятий автосервиса (Т1).

1.489. С условным номером 67:27:0031438:1:ЗУ489 площадью 22 кв.м., категория земель – Земли населенных пунктов, разрешенное использование – Для ГСК «Кристалл-2», по адресу: Российская Федерация, Смоленская область, г. Смоленск, мкр-н Киселевка.

Территориальная зона – зона размещения гаражей и предприятий автосервиса (Т1).

1.490. С условным номером 67:27:0031438:1:ЗУ490 площадью 22 кв.м., категория земель – Земли населенных пунктов, разрешенное использование – Для ГСК «Кристалл-2», по адресу: Российская Федерация, Смоленская область, г. Смоленск, мкр-н Киселевка.

Территориальная зона – зона размещения гаражей и предприятий автосервиса (Т1).

1.491. С условным номером 67:27:0031438:1:ЗУ491 площадью 25 кв.м., категория земель – Земли населенных пунктов, разрешенное использование – Для ГСК «Кристалл-2», по адресу: Российская Федерация, Смоленская область, г. Смоленск, мкр-н Киселевка.

Территориальная зона – зона размещения гаражей и предприятий автосервиса (Т1).

1.492. С условным номером 67:27:0031438:1:ЗУ492 площадью 22 кв.м., категория земель – Земли населенных пунктов, разрешенное использование – Для ГСК «Кристалл-2», по адресу: Российская Федерация, Смоленская область, г. Смоленск, мкр-н Киселевка.

Территориальная зона – зона размещения гаражей и предприятий автосервиса (Т1).

1.493. С условным номером 67:27:0031438:1:ЗУ493 площадью 23 кв.м., категория земель – Земли населенных пунктов, разрешенное использование – Для ГСК «Кристалл-2», по адресу: Российская Федерация, Смоленская область, г. Смоленск, мкр-н Киселевка.

Территориальная зона – зона размещения гаражей и предприятий автосервиса (Т1).

1.494. С условным номером 67:27:0031438:1:ЗУ494 площадью 29 кв.м., категория земель – Земли населенных пунктов, разрешенное использование – Для ГСК «Кристалл-2», по адресу: Российская Федерация, Смоленская область, г. Смоленск, мкр-н Киселевка.

Территориальная зона – зона размещения гаражей и предприятий автосервиса (Т1).

1.495. С условным номером 67:27:0031438:1:ЗУ495 площадью 25 кв.м., категория земель – Земли населенных пунктов, разрешенное использование – Для ГСК «Кристалл-2», по адресу: Российская Федерация, Смоленская область, г. Смоленск, мкр-н Киселевка.

Территориальная зона – зона размещения гаражей и предприятий автосервиса (Т1).

1.496. С условным номером 67:27:0031438:1:ЗУ496 площадью 25 кв.м., категория земель – Земли населенных пунктов, разрешенное использование – Для ГСК «Кристалл-2», по адресу: Российская Федерация, Смоленская область, г. Смоленск, мкр-н Киселевка.

Территориальная зона – зона размещения гаражей и предприятий автосервиса (Т1).

1.497. С условным номером 67:27:0031438:1:ЗУ497 площадью 26 кв.м., категория земель – Земли населенных пунктов, разрешенное использование – Для ГСК «Кристалл-2», по адресу: Российская Федерация, Смоленская область, г. Смоленск, мкр-н Киселевка.

Территориальная зона – зона размещения гаражей и предприятий автосервиса (Т1).

1.498. С условным номером 67:27:0031438:1:ЗУ498 площадью 25 кв.м., категория земель – Земли населенных пунктов, разрешенное использование – Для ГСК «Кристалл-2», по адресу: Российская Федерация, Смоленская область, г. Смоленск, мкр-н Киселевка.

Территориальная зона – зона размещения гаражей и предприятий автосервиса (Т1).

1.499. С условным номером 67:27:0031438:1:ЗУ499 площадью 20 кв.м., категория земель – Земли населенных пунктов, разрешенное использование – Для ГСК «Кристалл-2», по адресу: Российская Федерация, Смоленская область, г. Смоленск, мкр-н Киселевка.

Территориальная зона – зона размещения гаражей и предприятий автосервиса (Т1).

1.500. С условным номером 67:27:0031438:1:3У500 площадью 18 кв.м., категория земель – Земли населенных пунктов, разрешенное использование – Для ГСК «Кристалл-2», по адресу: Российская Федерация, Смоленская область, г. Смоленск, мкр-н Киселевка.

Территориальная зона – зона размещения гаражей и предприятий автосервиса (Т1).

1.501. С условным номером 67:27:0031438:1:3У501 площадью 25 кв.м., категория земель – Земли населенных пунктов, разрешенное использование – Для ГСК «Кристалл-2», по адресу: Российская Федерация, Смоленская область, г. Смоленск, мкр-н Киселевка.

Территориальная зона – зона размещения гаражей и предприятий автосервиса (Т1).

1.502. С условным номером 67:27:0031438:1:3У502 площадью 22 кв.м., категория земель – Земли населенных пунктов, разрешенное использование – Для ГСК «Кристалл-2», по адресу: Российская Федерация, Смоленская область, г. Смоленск, мкр-н Киселевка.

Территориальная зона – зона размещения гаражей и предприятий автосервиса (Т1).

1.503. С условным номером 67:27:0031438:1:3У503 площадью 23 кв.м., категория земель – Земли населенных пунктов, разрешенное использование – Для ГСК «Кристалл-2», по адресу: Российская Федерация, Смоленская область, г. Смоленск, мкр-н Киселевка.

Территориальная зона – зона размещения гаражей и предприятий автосервиса (Т1).

1.504. С условным номером 67:27:0031438:1:3У504 площадью 24 кв.м., категория земель – Земли населенных пунктов, разрешенное использование – Для ГСК «Кристалл-2», по адресу: Российская Федерация, Смоленская область, г. Смоленск, мкр-н Киселевка.

Территориальная зона – зона размещения гаражей и предприятий автосервиса (Т1).

1.505. С условным номером 67:27:0031438:1:3У505 площадью 24 кв.м., категория земель – Земли населенных пунктов, разрешенное использование – Для ГСК «Кристалл-2», по адресу: Российская Федерация, Смоленская область, г. Смоленск, мкр-н Киселевка.

Территориальная зона – зона размещения гаражей и предприятий автосервиса (Т1).

1.506. С условным номером 67:27:0031438:1:3У506 площадью 25 кв.м., категория земель – Земли населенных пунктов, разрешенное использование – Для ГСК «Кристалл-2», по адресу: Российская Федерация, Смоленская область, г. Смоленск, мкр-н Киселевка.

Территориальная зона – зона размещения гаражей и предприятий автосервиса (Т1).

1.507. С условным номером 67:27:0031438:1:3У507 площадью 24 кв.м., категория земель – Земли населенных пунктов, разрешенное использование –

Для ГСК «Кристалл-2», по адресу: Российская Федерация, Смоленская область, г. Смоленск, мкр-н Киселевка.

Территориальная зона – зона размещения гаражей и предприятий автосервиса (Т1).

1.508. С условным номером 67:27:0031438:1:3У508 площадью 25 кв.м., категория земель – Земли населенных пунктов, разрешенное использование – Для ГСК «Кристалл-2», по адресу: Российская Федерация, Смоленская область, г. Смоленск, мкр-н Киселевка.

Территориальная зона – зона размещения гаражей и предприятий автосервиса (Т1).

1.509. С условным номером 67:27:0031438:1:3У509 площадью 23 кв.м., категория земель – Земли населенных пунктов, разрешенное использование – Для ГСК «Кристалл-2», по адресу: Российская Федерация, Смоленская область, г. Смоленск, мкр-н Киселевка.

Территориальная зона – зона размещения гаражей и предприятий автосервиса (Т1).

1.510. С условным номером 67:27:0031438:1:3У510 площадью 23 кв.м., категория земель – Земли населенных пунктов, разрешенное использование – Для ГСК «Кристалл-2», по адресу: Российская Федерация, Смоленская область, г. Смоленск, мкр-н Киселевка.

Территориальная зона – зона размещения гаражей и предприятий автосервиса (Т1).

1.511. С условным номером 67:27:0031438:1:3У511 площадью 24 кв.м., категория земель – Земли населенных пунктов, разрешенное использование – Для ГСК «Кристалл-2», по адресу: Российская Федерация, Смоленская область, г. Смоленск, мкр-н Киселевка.

Территориальная зона – зона размещения гаражей и предприятий автосервиса (Т1).

1.512. С условным номером 67:27:0031438:1:3У512 площадью 25 кв.м., категория земель – Земли населенных пунктов, разрешенное использование – Для ГСК «Кристалл-2», по адресу: Российская Федерация, Смоленская область, г. Смоленск, мкр-н Киселевка.

Территориальная зона – зона размещения гаражей и предприятий автосервиса (Т1).

1.513. С условным номером 67:27:0031438:1:3У513 площадью 22 кв.м., категория земель – Земли населенных пунктов, разрешенное использование – Для ГСК «Кристалл-2», по адресу: Российская Федерация, Смоленская область, г. Смоленск, мкр-н Киселевка.

Территориальная зона – зона размещения гаражей и предприятий автосервиса (Т1).

1.514. С условным номером 67:27:0031438:1:3У514 площадью 25 кв.м., категория земель – Земли населенных пунктов, разрешенное использование – Для ГСК «Кристалл-2», по адресу: Российская Федерация, Смоленская область, г. Смоленск, мкр-н Киселевка.

Территориальная зона – зона размещения гаражей и предприятий автосервиса (Т1).

1.515. С условным номером 67:27:0031438:1:3У515 площадью 22 кв.м., категория земель – Земли населенных пунктов, разрешенное использование – Для ГСК «Кристалл-2», по адресу: Российская Федерация, Смоленская область, г. Смоленск, мкр-н Киселевка.

Территориальная зона – зона размещения гаражей и предприятий автосервиса (Т1).

1.516. С условным номером 67:27:0031438:1:3У516 площадью 23 кв.м., категория земель – Земли населенных пунктов, разрешенное использование – Для ГСК «Кристалл-2», по адресу: Российская Федерация, Смоленская область, г. Смоленск, мкр-н Киселевка.

Территориальная зона – зона размещения гаражей и предприятий автосервиса (Т1).

1.517. С условным номером 67:27:0031438:1:3У517 площадью 24 кв.м., категория земель – Земли населенных пунктов, разрешенное использование – Для ГСК «Кристалл-2», по адресу: Российская Федерация, Смоленская область, г. Смоленск, мкр-н Киселевка.

Территориальная зона – зона размещения гаражей и предприятий автосервиса (Т1).

1.518. С условным номером 67:27:0031438:1:3У518 площадью 22 кв.м., категория земель – Земли населенных пунктов, разрешенное использование – Для ГСК «Кристалл-2», по адресу: Российская Федерация, Смоленская область, г. Смоленск, мкр-н Киселевка.

Территориальная зона – зона размещения гаражей и предприятий автосервиса (Т1).

1.519. С условным номером 67:27:0031438:1:3У519 площадью 25 кв.м., категория земель – Земли населенных пунктов, разрешенное использование – Для ГСК «Кристалл-2», по адресу: Российская Федерация, Смоленская область, г. Смоленск, мкр-н Киселевка.

Территориальная зона – зона размещения гаражей и предприятий автосервиса (Т1).

1.520. С условным номером 67:27:0031438:1:3У520 площадью 23 кв.м., категория земель – Земли населенных пунктов, разрешенное использование – Для ГСК «Кристалл-2», по адресу: Российская Федерация, Смоленская область, г. Смоленск, мкр-н Киселевка.

Территориальная зона – зона размещения гаражей и предприятий автосервиса (Т1).

1.521. С условным номером 67:27:0031438:1:3У521 площадью 24 кв.м., категория земель – Земли населенных пунктов, разрешенное использование – Для ГСК «Кристалл-2», по адресу: Российская Федерация, Смоленская область, г. Смоленск, мкр-н Киселевка.

Территориальная зона – зона размещения гаражей и предприятий автосервиса (Т1).

1.522. С условным номером 67:27:0031438:1:3У522 площадью 24 кв.м., категория земель – Земли населенных пунктов, разрешенное использование – Для ГСК «Кристалл-2», по адресу: Российская Федерация, Смоленская область, г. Смоленск, мкр-н Киселевка.

Территориальная зона – зона размещения гаражей и предприятий автосервиса (Т1).

1.523. С условным номером 67:27:0031438:1:3У523 площадью 26 кв.м., категория земель – Земли населенных пунктов, разрешенное использование – Для ГСК «Кристалл-2», по адресу: Российская Федерация, Смоленская область, г. Смоленск, мкр-н Киселевка.

Территориальная зона – зона размещения гаражей и предприятий автосервиса (Т1).

1.524. С условным номером 67:27:0031438:1:3У524 площадью 22 кв.м., категория земель – Земли населенных пунктов, разрешенное использование – Для ГСК «Кристалл-2», по адресу: Российская Федерация, Смоленская область, г. Смоленск, мкр-н Киселевка.

Территориальная зона – зона размещения гаражей и предприятий автосервиса (Т1).

1.525. С условным номером 67:27:0031438:1:3У525 площадью 23 кв.м., категория земель – Земли населенных пунктов, разрешенное использование – Для ГСК «Кристалл-2», по адресу: Российская Федерация, Смоленская область, г. Смоленск, мкр-н Киселевка.

Территориальная зона – зона размещения гаражей и предприятий автосервиса (Т1).

1.526. С условным номером 67:27:0031438:1:3У526 площадью 24 кв.м., категория земель – Земли населенных пунктов, разрешенное использование – Для ГСК «Кристалл-2», по адресу: Российская Федерация, Смоленская область, г. Смоленск, мкр-н Киселевка.

Территориальная зона – зона размещения гаражей и предприятий автосервиса (Т1).

1.527. С условным номером 67:27:0031438:1:3У527 площадью 22 кв.м., категория земель – Земли населенных пунктов, разрешенное использование – Для ГСК «Кристалл-2», по адресу: Российская Федерация, Смоленская область, г. Смоленск, мкр-н Киселевка.

Территориальная зона – зона размещения гаражей и предприятий автосервиса (Т1).

1.528. С условным номером 67:27:0031438:1:3У528 площадью 23 кв.м., категория земель – Земли населенных пунктов, разрешенное использование – Для ГСК «Кристалл-2», по адресу: Российская Федерация, Смоленская область, г. Смоленск, мкр-н Киселевка.

Территориальная зона – зона размещения гаражей и предприятий автосервиса (Т1).

1.529. С условным номером 67:27:0031438:1:3У529 площадью 23 кв.м., категория земель – Земли населенных пунктов, разрешенное использование –

Для ГСК «Кристалл-2», по адресу: Российская Федерация, Смоленская область, г. Смоленск, мкр-н Киселевка.

Территориальная зона – зона размещения гаражей и предприятий автосервиса (Т1).

1.530. С условным номером 67:27:0031438:1:3У530 площадью 21 кв.м., категория земель – Земли населенных пунктов, разрешенное использование – Для ГСК «Кристалл-2», по адресу: Российская Федерация, Смоленская область, г. Смоленск, мкр-н Киселевка.

Территориальная зона – зона размещения гаражей и предприятий автосервиса (Т1).

1.531. С условным номером 67:27:0031438:1:3У531 площадью 27 кв.м., категория земель – Земли населенных пунктов, разрешенное использование – Для ГСК «Кристалл-2», по адресу: Российская Федерация, Смоленская область, г. Смоленск, мкр-н Киселевка.

Территориальная зона – зона размещения гаражей и предприятий автосервиса (Т1).

1.532. С условным номером 67:27:0031438:1:3У532 площадью 27 кв.м., категория земель – Земли населенных пунктов, разрешенное использование – Для ГСК «Кристалл-2», по адресу: Российская Федерация, Смоленская область, г. Смоленск, мкр-н Киселевка.

Территориальная зона – зона размещения гаражей и предприятий автосервиса (Т1).

1.533. С условным номером 67:27:0031438:1:3У533 площадью 24 кв.м., категория земель – Земли населенных пунктов, разрешенное использование – Для ГСК «Кристалл-2», по адресу: Российская Федерация, Смоленская область, г. Смоленск, мкр-н Киселевка.

Территориальная зона – зона размещения гаражей и предприятий автосервиса (Т1).

1.534. С условным номером 67:27:0031438:1:3У534 площадью 23 кв.м., категория земель – Земли населенных пунктов, разрешенное использование – Для ГСК «Кристалл-2», по адресу: Российская Федерация, Смоленская область, г. Смоленск, мкр-н Киселевка.

Территориальная зона – зона размещения гаражей и предприятий автосервиса (Т1).

1.535. С условным номером 67:27:0031438:1:3У535 площадью 22 кв.м., категория земель – Земли населенных пунктов, разрешенное использование – Для ГСК «Кристалл-2», по адресу: Российская Федерация, Смоленская область, г. Смоленск, мкр-н Киселевка.

Территориальная зона – зона размещения гаражей и предприятий автосервиса (Т1).

1.536. С условным номером 67:27:0031438:1:3У536 площадью 24 кв.м., категория земель – Земли населенных пунктов, разрешенное использование – Для ГСК «Кристалл-2», по адресу: Российская Федерация, Смоленская область, г. Смоленск, мкр-н Киселевка.

Территориальная зона – зона размещения гаражей и предприятий автосервиса (Т1).

1.537. С условным номером 67:27:0031438:1:3У537 площадью 26 кв.м., категория земель – Земли населенных пунктов, разрешенное использование – Для ГСК «Кристалл-2», по адресу: Российская Федерация, Смоленская область, г. Смоленск, мкр-н Киселевка.

Территориальная зона – зона размещения гаражей и предприятий автосервиса (Т1).

1.538. С условным номером 67:27:0031438:1:3У538 площадью 23 кв.м., категория земель – Земли населенных пунктов, разрешенное использование – Для ГСК «Кристалл-2», по адресу: Российская Федерация, Смоленская область, г. Смоленск, мкр-н Киселевка.

Территориальная зона – зона размещения гаражей и предприятий автосервиса (Т1).

1.539. С условным номером 67:27:0031438:1:3У539 площадью 24 кв.м., категория земель – Земли населенных пунктов, разрешенное использование – Для ГСК «Кристалл-2», по адресу: Российская Федерация, Смоленская область, г. Смоленск, мкр-н Киселевка.

Территориальная зона – зона размещения гаражей и предприятий автосервиса (Т1).

1.540. С условным номером 67:27:0031438:1:3У540 площадью 22 кв.м., категория земель – Земли населенных пунктов, разрешенное использование – Для ГСК «Кристалл-2», по адресу: Российская Федерация, Смоленская область, г. Смоленск, мкр-н Киселевка.

Территориальная зона – зона размещения гаражей и предприятий автосервиса (Т1).

1.541. С условным номером 67:27:0031438:1:3У541 площадью 23 кв.м., категория земель – Земли населенных пунктов, разрешенное использование – Для ГСК «Кристалл-2», по адресу: Российская Федерация, Смоленская область, г. Смоленск, мкр-н Киселевка.

Территориальная зона – зона размещения гаражей и предприятий автосервиса (Т1).

1.542. С условным номером 67:27:0031438:1:3У542 площадью 22 кв.м., категория земель – Земли населенных пунктов, разрешенное использование – Для ГСК «Кристалл-2», по адресу: Российская Федерация, Смоленская область, г. Смоленск, мкр-н Киселевка.

Территориальная зона – зона размещения гаражей и предприятий автосервиса (Т1).

1.543. С условным номером 67:27:0031438:1:3У543 площадью 22 кв.м., категория земель – Земли населенных пунктов, разрешенное использование – Для ГСК «Кристалл-2», по адресу: Российская Федерация, Смоленская область, г. Смоленск, мкр-н Киселевка.

Территориальная зона – зона размещения гаражей и предприятий автосервиса (Т1).

1.544. С условным номером 67:27:0031438:1:3У544 площадью 30 кв.м., категория земель – Земли населенных пунктов, разрешенное использование Для ГСК «Кристалл-2», по адресу: Российская Федерация, Смоленская область, г. Смоленск, мкр-н Киселевка.

Территориальная зона – зона размещения гаражей и предприятий автосервиса (Т1).

1.545. С условным номером 67:27:0031438:1:3У545 площадью 27 кв.м., категория земель – Земли населенных пунктов, разрешенное использование Для ГСК «Кристалл-2», по адресу: Российская Федерация, Смоленская область, г. Смоленск, мкр-н Киселевка.

Территориальная зона – зона размещения гаражей и предприятий автосервиса (Т1).

1.546. С условным номером 67:27:0031438:1:3У546 площадью 19 кв.м., категория земель – Земли населенных пунктов, разрешенное использование Для ГСК «Кристалл-2», по адресу: Российская Федерация, Смоленская область, г. Смоленск, мкр-н Киселевка.

Территориальная зона – зона размещения гаражей и предприятий автосервиса (Т1).

1.547. С условным номером 67:27:0031438:1:3У547 площадью 21 кв.м., категория земель – Земли населенных пунктов, разрешенное использование Для ГСК «Кристалл-2», по адресу: Российская Федерация, Смоленская область, г. Смоленск, мкр-н Киселевка.

Территориальная зона – зона размещения гаражей и предприятий автосервиса (Т1).

1.548. С условным номером 67:27:0031438:1:3У548 площадью 29 кв.м., категория земель – Земли населенных пунктов, разрешенное использование Для ГСК «Кристалл-2», по адресу: Российская Федерация, Смоленская область, г. Смоленск, мкр-н Киселевка.

Территориальная зона – зона размещения гаражей и предприятий автосервиса (Т1).

1.549. С условным номером 67:27:0031438:1:3У549 площадью 20 кв.м., категория земель – Земли населенных пунктов, разрешенное использование Для ГСК «Кристалл-2», по адресу: Российская Федерация, Смоленская область, г. Смоленск, мкр-н Киселевка.

Территориальная зона – зона размещения гаражей и предприятий автосервиса (Т1).

1.550. С условным номером 67:27:0031438:1:3У550 площадью 24 кв.м., категория земель – Земли населенных пунктов, разрешенное использование – Для ГСК «Кристалл-2», по адресу: Российская Федерация, Смоленская область, г. Смоленск, мкр-н Киселевка.

Территориальная зона – зона размещения гаражей и предприятий автосервиса (Т1).

1.551. С условным номером 67:27:0031438:1:3У551 площадью 25 кв.м., категория земель – Земли населенных пунктов, разрешенное использование –

Для ГСК «Кристалл-2», по адресу: Российская Федерация, Смоленская область, г. Смоленск, мкр-н Киселевка.

Территориальная зона – зона размещения гаражей и предприятий автосервиса (Т1).

1.552. С условным номером 67:27:0031438:1:3У552 площадью 22 кв.м., категория земель – Земли населенных пунктов, разрешенное использование – Для ГСК «Кристалл-2», по адресу: Российская Федерация, Смоленская область, г. Смоленск, мкр-н Киселевка.

Территориальная зона – зона размещения гаражей и предприятий автосервиса (Т1).

1.553. С условным номером 67:27:0031438:1:3У553 площадью 23 кв.м., категория земель – Земли населенных пунктов, разрешенное использование – Для ГСК «Кристалл-2», по адресу: Российская Федерация, Смоленская область, г. Смоленск, мкр-н Киселевка.

Территориальная зона – зона размещения гаражей и предприятий автосервиса (Т1).

1.554. С условным номером 67:27:0031438:1:3У554 площадью 24 кв.м., категория земель – Земли населенных пунктов, разрешенное использование – Для ГСК «Кристалл-2», по адресу: Российская Федерация, Смоленская область, г. Смоленск, мкр-н Киселевка.

Территориальная зона – зона размещения гаражей и предприятий автосервиса (Т1).

1.555. С условным номером 67:27:0031438:1:3У555 площадью 23 кв.м., категория земель – Земли населенных пунктов, разрешенное использование – Для ГСК «Кристалл-2», по адресу: Российская Федерация, Смоленская область, г. Смоленск, мкр-н Киселевка.

Территориальная зона – зона размещения гаражей и предприятий автосервиса (Т1).

1.556. С условным номером 67:27:0031438:1:3У556 площадью 21 кв.м., категория земель – Земли населенных пунктов, разрешенное использование – Для ГСК «Кристалл-2», по адресу: Российская Федерация, Смоленская область, г. Смоленск, мкр-н Киселевка.

Территориальная зона – зона размещения гаражей и предприятий автосервиса (Т1).

1.557. С условным номером 67:27:0031438:1:3У557 площадью 21 кв.м., категория земель – Земли населенных пунктов, разрешенное использование – Для ГСК «Кристалл-2», по адресу: Российская Федерация, Смоленская область, г. Смоленск, мкр-н Киселевка.

Территориальная зона – зона размещения гаражей и предприятий автосервиса (Т1).

1.558. С условным номером 67:27:0031438:1:3У558 площадью 24 кв.м., категория земель – Земли населенных пунктов, разрешенное использование – Для ГСК «Кристалл-2», по адресу: Российская Федерация, Смоленская область, г. Смоленск, мкр-н Киселевка.

Территориальная зона – зона размещения гаражей и предприятий автосервиса (Т1).

1.559. С условным номером 67:27:0031438:1:3У559 площадью 24 кв.м., категория земель – Земли населенных пунктов, разрешенное использование – Для ГСК «Кристалл-2», по адресу: Российская Федерация, Смоленская область, г. Смоленск, мкр-н Киселевка.

Территориальная зона – зона размещения гаражей и предприятий автосервиса (Т1).

1.560. С условным номером 67:27:0031438:1:3У560 площадью 22 кв.м., категория земель – Земли населенных пунктов, разрешенное использование – Для ГСК «Кристалл-2», по адресу: Российская Федерация, Смоленская область, г. Смоленск, мкр-н Киселевка.

Территориальная зона – зона размещения гаражей и предприятий автосервиса (Т1).

1.561. С условным номером 67:27:0031438:1:3У561 площадью 25 кв.м., категория земель – Земли населенных пунктов, разрешенное использование – Для ГСК «Кристалл-2», по адресу: Российская Федерация, Смоленская область, г. Смоленск, мкр-н Киселевка.

Территориальная зона – зона размещения гаражей и предприятий автосервиса (Т1).

1.562. С условным номером 67:27:0031438:1:3У562 площадью 24 кв.м., категория земель – Земли населенных пунктов, разрешенное использование – Для ГСК «Кристалл-2», по адресу: Российская Федерация, Смоленская область, г. Смоленск, мкр-н Киселевка.

Территориальная зона – зона размещения гаражей и предприятий автосервиса (Т1).

1.563. С условным номером 67:27:0031438:1:3У563 площадью 24 кв.м., категория земель – Земли населенных пунктов, разрешенное использование – Для ГСК «Кристалл-2», по адресу: Российская Федерация, Смоленская область, г. Смоленск, мкр-н Киселевка.

Территориальная зона – зона размещения гаражей и предприятий автосервиса (Т1).

1.564. С условным номером 67:27:0031438:1:3У564 площадью 26 кв.м., категория земель – Земли населенных пунктов, разрешенное использование – Для ГСК «Кристалл-2», по адресу: Российская Федерация, Смоленская область, г. Смоленск, мкр-н Киселевка.

Территориальная зона – зона размещения гаражей и предприятий автосервиса (Т1).

1.565. С условным номером 67:27:0031438:1:3У565 площадью 24 кв.м., категория земель – Земли населенных пунктов, разрешенное использование – Для ГСК «Кристалл-2», по адресу: Российская Федерация, Смоленская область, г. Смоленск, мкр-н Киселевка.

Территориальная зона – зона размещения гаражей и предприятий автосервиса (Т1).

1.566. С условным номером 67:27:0031438:1:3У566 площадью 26 кв.м., категория земель – Земли населенных пунктов, разрешенное использование – Для ГСК «Кристалл-2», по адресу: Российская Федерация, Смоленская область, г. Смоленск, мкр-н Киселевка.

Территориальная зона – зона размещения гаражей и предприятий автосервиса (Т1).

1.567. С условным номером 67:27:0031438:1:3У567 площадью 22 кв.м., категория земель – Земли населенных пунктов, разрешенное использование – Для ГСК «Кристалл-2», по адресу: Российская Федерация, Смоленская область, г. Смоленск, мкр-н Киселевка.

Территориальная зона – зона размещения гаражей и предприятий автосервиса (Т1).

1.568. С условным номером 67:27:0031438:1:3У568 площадью 26 кв.м., категория земель – Земли населенных пунктов, разрешенное использование – Для ГСК «Кристалл-2», по адресу: Российская Федерация, Смоленская область, г. Смоленск, мкр-н Киселевка.

Территориальная зона – зона размещения гаражей и предприятий автосервиса (Т1).

1.569. С условным номером 67:27:0031438:1:3У569 площадью 22 кв.м., категория земель – Земли населенных пунктов, разрешенное использование – Для ГСК «Кристалл-2», по адресу: Российская Федерация, Смоленская область, г. Смоленск, мкр-н Киселевка.

Территориальная зона – зона размещения гаражей и предприятий автосервиса (Т1).

1.570. С условным номером 67:27:0031438:1:3У570 площадью 25 кв.м., категория земель – Земли населенных пунктов, разрешенное использование – Для ГСК «Кристалл-2», по адресу: Российская Федерация, Смоленская область, г. Смоленск, мкр-н Киселевка.

Территориальная зона – зона размещения гаражей и предприятий автосервиса (Т1).

1.571. С условным номером 67:27:0031438:1:3У571 площадью 25 кв.м., категория земель – Земли населенных пунктов, разрешенное использование – Для ГСК «Кристалл-2», по адресу: Российская Федерация, Смоленская область, г. Смоленск, мкр-н Киселевка.

Территориальная зона – зона размещения гаражей и предприятий автосервиса (Т1).

1.572. С условным номером 67:27:0031438:1:3У572 площадью 23 кв.м., категория земель – Земли населенных пунктов, разрешенное использование – Для ГСК «Кристалл-2», по адресу: Российская Федерация, Смоленская область, г. Смоленск, мкр-н Киселевка.

Территориальная зона – зона размещения гаражей и предприятий автосервиса (Т1).

1.573. С условным номером 67:27:0031438:1:3У573 площадью 24 кв.м., категория земель – Земли населенных пунктов, разрешенное использование –

Для ГСК «Кристалл-2», по адресу: Российская Федерация, Смоленская область, г. Смоленск, мкр-н Киселевка.

Территориальная зона – зона размещения гаражей и предприятий автосервиса (Т1).

1.574. С условным номером 67:27:0031438:1:ЗУ574 площадью 27 кв.м., категория земель – Земли населенных пунктов, разрешенное использование – Для ГСК «Кристалл-2», по адресу: Российская Федерация, Смоленская область, г. Смоленск, мкр-н Киселевка.

Территориальная зона – зона размещения гаражей и предприятий автосервиса (Т1).

1.575. С условным номером 67:27:0031438:1:ЗУ575 площадью 23 кв.м., категория земель – Земли населенных пунктов, разрешенное использование – Для ГСК «Кристалл-2», по адресу: Российская Федерация, Смоленская область, г. Смоленск, мкр-н Киселевка.

Территориальная зона – зона размещения гаражей и предприятий автосервиса (Т1).

1.576. С условным номером 67:27:0031438:1:ЗУ576 площадью 22 кв.м., категория земель – Земли населенных пунктов, разрешенное использование – Для ГСК «Кристалл-2», по адресу: Российская Федерация, Смоленская область, г. Смоленск, мкр-н Киселевка.

Территориальная зона – зона размещения гаражей и предприятий автосервиса (Т1).

1.577. С условным номером 67:27:0031438:1:ЗУ577 площадью 27 кв.м., категория земель – Земли населенных пунктов, разрешенное использование – Для ГСК «Кристалл-2», по адресу: Российская Федерация, Смоленская область, г. Смоленск, мкр-н Киселевка.

Территориальная зона – зона размещения гаражей и предприятий автосервиса (Т1).

1.578. С условным номером 67:27:0031438:1:ЗУ578 площадью 31 кв.м., категория земель – Земли населенных пунктов, разрешенное использование – Для ГСК «Кристалл-2», по адресу: Российская Федерация, Смоленская область, г. Смоленск, мкр-н Киселевка.

Территориальная зона – зона размещения гаражей и предприятий автосервиса (Т1).

1.579. С условным номером 67:27:0031438:1:ЗУ579 площадью 25 кв.м., категория земель – Земли населенных пунктов, разрешенное использование – Для ГСК «Кристалл-2», по адресу: Российская Федерация, Смоленская область, г. Смоленск, мкр-н Киселевка.

Территориальная зона – зона размещения гаражей и предприятий автосервиса (Т1).

1.580. С условным номером 67:27:0031438:1:ЗУ580 площадью 27 кв.м., категория земель – Земли населенных пунктов, разрешенное использование – Для ГСК «Кристалл-2», по адресу: Российская Федерация, Смоленская область, г. Смоленск, мкр-н Киселевка.

Территориальная зона – зона размещения гаражей и предприятий автосервиса (Т1).

1.581. С условным номером 67:27:0031438:1:3У581 площадью 27 кв.м., категория земель – Земли населенных пунктов, разрешенное использование Для ГСК «Кристалл-2», по адресу: Российская Федерация, Смоленская область, г. Смоленск, мкр-н Киселевка.

Территориальная зона – зона размещения гаражей и предприятий автосервиса (Т1).

1.582. С условным номером 67:27:0031438:1:3У582 площадью 30 кв.м., категория земель – Земли населенных пунктов, разрешенное использование Для ГСК «Кристалл-2», по адресу: Российская Федерация, Смоленская область, г. Смоленск, мкр-н Киселевка.

Территориальная зона – зона размещения гаражей и предприятий автосервиса (Т1).

1.583. С условным номером 67:27:0031438:1:3У583 площадью 30 кв.м., категория земель – Земли населенных пунктов, разрешенное использование Для ГСК «Кристалл-2», по адресу: Российская Федерация, Смоленская область, г. Смоленск, мкр-н Киселевка.

Территориальная зона – зона размещения гаражей и предприятий автосервиса (Т1).

1.584. С условным номером 67:27:0031438:1:3У584 площадью 28 кв.м., категория земель – Земли населенных пунктов, разрешенное использование Для ГСК «Кристалл-2», по адресу: Российская Федерация, Смоленская область, г. Смоленск, мкр-н Киселевка.

Территориальная зона – зона размещения гаражей и предприятий автосервиса (Т1).

1.585. С условным номером 67:27:0031438:1:3У585 площадью 32 кв.м., категория земель – Земли населенных пунктов, разрешенное использование Для ГСК «Кристалл-2», по адресу: Российская Федерация, Смоленская область, г. Смоленск, мкр-н Киселевка.

Территориальная зона – зона размещения гаражей и предприятий автосервиса (Т1).

1.586. С условным номером 67:27:0031438:1:3У586 площадью 26 кв.м., категория земель – Земли населенных пунктов, разрешенное использование – Для ГСК «Кристалл-2», по адресу: Российская Федерация, Смоленская область, г. Смоленск, мкр-н Киселевка.

Территориальная зона – зона размещения гаражей и предприятий автосервиса (Т1).

1.587. С условным номером 67:27:0031438:1:3У587 площадью 24 кв.м., категория земель – Земли населенных пунктов, разрешенное использование – Для ГСК «Кристалл-2», по адресу: Российская Федерация, Смоленская область, г. Смоленск, мкр-н Киселевка.

Территориальная зона – зона размещения гаражей и предприятий автосервиса (Т1).

1.588. С условным номером 67:27:0031438:1:3У588 площадью 25 кв.м., категория земель – Земли населенных пунктов, разрешенное использование – Для ГСК «Кристалл-2», по адресу: Российская Федерация, Смоленская область, г. Смоленск, мкр-н Киселевка.

Территориальная зона – зона размещения гаражей и предприятий автосервиса (Т1).

1.589. С условным номером 67:27:0031438:1:3У589 площадью 25 кв.м., категория земель – Земли населенных пунктов, разрешенное использование – Для ГСК «Кристалл-2», по адресу: Российская Федерация, Смоленская область, г. Смоленск, мкр-н Киселевка.

Территориальная зона – зона размещения гаражей и предприятий автосервиса (Т1).

1.590. С условным номером 67:27:0031438:1:3У590 площадью 24 кв.м., категория земель – Земли населенных пунктов, разрешенное использование – Для ГСК «Кристалл-2», по адресу: Российская Федерация, Смоленская область, г. Смоленск, мкр-н Киселевка.

Территориальная зона – зона размещения гаражей и предприятий автосервиса (Т1).

1.591. С условным номером 67:27:0031438:1:3У591 площадью 23 кв.м., категория земель – Земли населенных пунктов, разрешенное использование – Для ГСК «Кристалл-2», по адресу: Российская Федерация, Смоленская область, г. Смоленск, мкр-н Киселевка.

Территориальная зона – зона размещения гаражей и предприятий автосервиса (Т1).

1.592. С условным номером 67:27:0031438:1:3У592 площадью 22 кв.м., категория земель – Земли населенных пунктов, разрешенное использование – Для ГСК «Кристалл-2», по адресу: Российская Федерация, Смоленская область, г. Смоленск, мкр-н Киселевка.

Территориальная зона – зона размещения гаражей и предприятий автосервиса (Т1).

1.593. С условным номером 67:27:0031438:1:3У593 площадью 24 кв.м., категория земель – Земли населенных пунктов, разрешенное использование – Для ГСК «Кристалл-2», по адресу: Российская Федерация, Смоленская область, г. Смоленск, мкр-н Киселевка.

Территориальная зона – зона размещения гаражей и предприятий автосервиса (Т1).

1.594. С условным номером 67:27:0031438:1:3У594 площадью 23 кв.м., категория земель – Земли населенных пунктов, разрешенное использование – Для ГСК «Кристалл-2», по адресу: Российская Федерация, Смоленская область, г. Смоленск, мкр-н Киселевка.

Территориальная зона – зона размещения гаражей и предприятий автосервиса (Т1).

1.595. С условным номером 67:27:0031438:1:3У595 площадью 28 кв.м., категория земель – Земли населенных пунктов, разрешенное использование –

Для ГСК «Кристалл-2», по адресу: Российская Федерация, Смоленская область, г. Смоленск, мкр-н Киселевка.

Территориальная зона – зона размещения гаражей и предприятий автосервиса (Т1).

1.596. С условным номером 67:27:0031438:1:3У596 площадью 25 кв.м., категория земель – Земли населенных пунктов, разрешенное использование – Для ГСК «Кристалл-2», по адресу: Российская Федерация, Смоленская область, г. Смоленск, мкр-н Киселевка.

Территориальная зона – зона размещения гаражей и предприятий автосервиса (Т1).

1.597. С условным номером 67:27:0031438:1:3У597 площадью 25 кв.м., категория земель – Земли населенных пунктов, разрешенное использование – Для ГСК «Кристалл-2», по адресу: Российская Федерация, Смоленская область, г. Смоленск, мкр-н Киселевка.

Территориальная зона – зона размещения гаражей и предприятий автосервиса (Т1).

1.598. С условным номером 67:27:0031438:1:3У598 площадью 21 кв.м., категория земель – Земли населенных пунктов, разрешенное использование – Для ГСК «Кристалл-2», по адресу: Российская Федерация, Смоленская область, г. Смоленск, мкр-н Киселевка.

Территориальная зона – зона размещения гаражей и предприятий автосервиса (Т1).

1.599. С условным номером 67:27:0031438:1:3У599 площадью 27 кв.м., категория земель – Земли населенных пунктов, разрешенное использование – Для ГСК «Кристалл-2», по адресу: Российская Федерация, Смоленская область, г. Смоленск, мкр-н Киселевка.

Территориальная зона – зона размещения гаражей и предприятий автосервиса (Т1).

1.600. С условным номером 67:27:0031438:1:3У600 площадью 29 кв.м., категория земель – Земли населенных пунктов, разрешенное использование – Для ГСК «Кристалл-2», по адресу: Российская Федерация, Смоленская область, г. Смоленск, мкр-н Киселевка.

Территориальная зона – зона размещения гаражей и предприятий автосервиса (Т1).

1.601. С условным номером 67:27:0031438:1:3У601 площадью 28 кв.м., категория земель – Земли населенных пунктов, разрешенное использование – Для ГСК «Кристалл-2», по адресу: Российская Федерация, Смоленская область, г. Смоленск, мкр-н Киселевка.

Территориальная зона – зона размещения гаражей и предприятий автосервиса (Т1).

1.602. С условным номером 67:27:0031438:1:3У602 площадью 24 кв.м., категория земель – Земли населенных пунктов, разрешенное использование – Для ГСК «Кристалл-2», по адресу: Российская Федерация, Смоленская область, г. Смоленск, мкр-н Киселевка.

Территориальная зона – зона размещения гаражей и предприятий автосервиса (Т1).

1.603. С условным номером 67:27:0031438:1:ЗУ603 площадью 24 кв.м., категория земель – Земли населенных пунктов, разрешенное использование – Для ГСК «Кристалл-2», по адресу: Российская Федерация, Смоленская область, г. Смоленск, мкр-н Киселевка.

Территориальная зона – зона размещения гаражей и предприятий автосервиса (Т1).

1.604. С условным номером 67:27:0031438:1:ЗУ604 площадью 26 кв.м., категория земель – Земли населенных пунктов, разрешенное использование – Для ГСК «Кристалл-2», по адресу: Российская Федерация, Смоленская область, г. Смоленск, мкр-н Киселевка.

Территориальная зона – зона размещения гаражей и предприятий автосервиса (Т1).

1.605. С условным номером 67:27:0031438:1:ЗУ605 площадью 26 кв.м., категория земель – Земли населенных пунктов, разрешенное использование – Для ГСК «Кристалл-2», по адресу: Российская Федерация, Смоленская область, г. Смоленск, мкр-н Киселевка.

Территориальная зона – зона размещения гаражей и предприятий автосервиса (Т1).

1.606. С условным номером 67:27:0031438:1:ЗУ606 площадью 23 кв.м., категория земель – Земли населенных пунктов, разрешенное использование – Для ГСК «Кристалл-2», по адресу: Российская Федерация, Смоленская область, г. Смоленск, мкр-н Киселевка.

Территориальная зона – зона размещения гаражей и предприятий автосервиса (Т1).

1.607. С условным номером 67:27:0031438:1:ЗУ607 площадью 23 кв.м., категория земель – Земли населенных пунктов, разрешенное использование – Для ГСК «Кристалл-2», по адресу: Российская Федерация, Смоленская область, г. Смоленск, мкр-н Киселевка.

Территориальная зона – зона размещения гаражей и предприятий автосервиса (Т1).

1.608. С условным номером 67:27:0031438:1:ЗУ608 площадью 25 кв.м., категория земель – Земли населенных пунктов, разрешенное использование – Для ГСК «Кристалл-2», по адресу: Российская Федерация, Смоленская область, г. Смоленск, мкр-н Киселевка.

Территориальная зона – зона размещения гаражей и предприятий автосервиса (Т1).

1.609. С условным номером 67:27:0031438:1:ЗУ609 площадью 22 кв.м., категория земель – Земли населенных пунктов, разрешенное использование – Для ГСК «Кристалл-2», по адресу: Российская Федерация, Смоленская область, г. Смоленск, мкр-н Киселевка.

Территориальная зона – зона размещения гаражей и предприятий автосервиса (Т1).

1.610. С условным номером 67:27:0031438:1:3У610 площадью 23 кв.м., категория земель – Земли населенных пунктов, разрешенное использование – Для ГСК «Кристалл-2», по адресу: Российская Федерация, Смоленская область, г. Смоленск, мкр-н Киселевка.

Территориальная зона – зона размещения гаражей и предприятий автосервиса (Т1).

1.611. С условным номером 67:27:0031438:1:3У611 площадью 26 кв.м., категория земель – Земли населенных пунктов, разрешенное использование – Для ГСК «Кристалл-2», по адресу: Российская Федерация, Смоленская область, г. Смоленск, мкр-н Киселевка.

Территориальная зона – зона размещения гаражей и предприятий автосервиса (Т1).

1.612. С условным номером 67:27:0031438:1:3У612 площадью 23 кв.м., категория земель – Земли населенных пунктов, разрешенное использование – Для ГСК «Кристалл-2», по адресу: Российская Федерация, Смоленская область, г. Смоленск, мкр-н Киселевка.

Территориальная зона – зона размещения гаражей и предприятий автосервиса (Т1).

1.613. С условным номером 67:27:0031438:1:3У613 площадью 28 кв.м., категория земель – Земли населенных пунктов, разрешенное использование – Для ГСК «Кристалл-2», по адресу: Российская Федерация, Смоленская область, г. Смоленск, мкр-н Киселевка.

Территориальная зона – зона размещения гаражей и предприятий автосервиса (Т1).

1.614. С условным номером 67:27:0031438:1:3У614 площадью 29 кв.м., категория земель – Земли населенных пунктов, разрешенное использование – Для ГСК «Кристалл-2», по адресу: Российская Федерация, Смоленская область, г. Смоленск, мкр-н Киселевка.

Территориальная зона – зона размещения гаражей и предприятий автосервиса (Т1).

1.615. С условным номером 67:27:0031438:1:3У615 площадью 34 кв.м., категория земель – Земли населенных пунктов, разрешенное использование – Для ГСК «Кристалл-2», по адресу: Российская Федерация, Смоленская область, г. Смоленск, мкр-н Киселевка.

Территориальная зона – зона размещения гаражей и предприятий автосервиса (Т1).

1.616. С условным номером 67:27:0031438:1:3У616 площадью 28 кв.м., категория земель – Земли населенных пунктов, разрешенное использование – Для ГСК «Кристалл-2», по адресу: Российская Федерация, Смоленская область, г. Смоленск, мкр-н Киселевка.

Территориальная зона – зона размещения гаражей и предприятий автосервиса (Т1).

1.617. С условным номером 67:27:0031438:1:3У617 площадью 29 кв.м., категория земель – Земли населенных пунктов, разрешенное использование –

Для ГСК «Кристалл-2», по адресу: Российская Федерация, Смоленская область, г. Смоленск, мкр-н Киселевка.

Территориальная зона – зона размещения гаражей и предприятий автосервиса (Т1).

1.618. С условным номером 67:27:0031438:1:3У618 площадью 28 кв.м., категория земель – Земли населенных пунктов, разрешенное использование – Для ГСК «Кристалл-2», по адресу: Российская Федерация, Смоленская область, г. Смоленск, мкр-н Киселевка.

Территориальная зона – зона размещения гаражей и предприятий автосервиса (Т1).

1.619. С условным номером 67:27:0031438:1:3У619 площадью 29 кв.м., категория земель – Земли населенных пунктов, разрешенное использование – Для ГСК «Кристалл-2», по адресу: Российская Федерация, Смоленская область, г. Смоленск, мкр-н Киселевка.

Территориальная зона – зона размещения гаражей и предприятий автосервиса (Т1).

1.620. С условным номером 67:27:0031438:1:3У620 площадью 31 кв.м., категория земель – Земли населенных пунктов, разрешенное использование – Для ГСК «Кристалл-2», по адресу: Российская Федерация, Смоленская область, г. Смоленск, мкр-н Киселевка.

Территориальная зона – зона размещения гаражей и предприятий автосервиса (Т1).

1.621. С условным номером 67:27:0031438:1:3У621 площадью 32 кв.м., категория земель – Земли населенных пунктов, разрешенное использование – Для ГСК «Кристалл-2», по адресу: Российская Федерация, Смоленская область, г. Смоленск, мкр-н Киселевка.

Территориальная зона – зона размещения гаражей и предприятий автосервиса (Т1).

1.622. С условным номером 67:27:0031438:1:3У622 площадью 27 кв.м., категория земель – Земли населенных пунктов, разрешенное использование – Для ГСК «Кристалл-2», по адресу: Российская Федерация, Смоленская область, г. Смоленск, мкр-н Киселевка.

Территориальная зона – зона размещения гаражей и предприятий автосервиса (Т1).

1.623. С условным номером 67:27:0031438:1:3У623 площадью 30 кв.м., категория земель – Земли населенных пунктов, разрешенное использование – Для ГСК «Кристалл-2», по адресу: Российская Федерация, Смоленская область, г. Смоленск, мкр-н Киселевка.

Территориальная зона – зона размещения гаражей и предприятий автосервиса (Т1).

1.624. С условным номером 67:27:0031438:1:3У624 площадью 22 кв.м., категория земель – Земли населенных пунктов, разрешенное использование – Для ГСК «Кристалл-2», по адресу: Российская Федерация, Смоленская область, г. Смоленск, мкр-н Киселевка.

Территориальная зона – зона размещения гаражей и предприятий автосервиса (Т1).

1.625. С условным номером 67:27:0031438:1:3У625 площадью 24 кв.м., категория земель – Земли населенных пунктов, разрешенное использование – Для ГСК «Кристалл-2», по адресу: Российская Федерация, Смоленская область, г. Смоленск, мкр-н Киселевка.

Территориальная зона – зона размещения гаражей и предприятий автосервиса (Т1).

1.626. С условным номером 67:27:0031438:1:3У626 площадью 26 кв.м., категория земель – Земли населенных пунктов, разрешенное использование – Для ГСК «Кристалл-2», по адресу: Российская Федерация, Смоленская область, г. Смоленск, мкр-н Киселевка.

Территориальная зона – зона размещения гаражей и предприятий автосервиса (Т1).

1.627. С условным номером 67:27:0031438:1:3У627 площадью 24 кв.м., категория земель – Земли населенных пунктов, разрешенное использование – Для ГСК «Кристалл-2», по адресу: Российская Федерация, Смоленская область, г. Смоленск, мкр-н Киселевка.

Территориальная зона – зона размещения гаражей и предприятий автосервиса (Т1).

1.628. С условным номером 67:27:0031438:1:3У628 площадью 27 кв.м., категория земель – Земли населенных пунктов, разрешенное использование – Для ГСК «Кристалл-2», по адресу: Российская Федерация, Смоленская область, г. Смоленск, мкр-н Киселевка.

Территориальная зона – зона размещения гаражей и предприятий автосервиса (Т1).

1.629. С условным номером 67:27:0031438:1:3У629 площадью 27 кв.м., категория земель – Земли населенных пунктов, разрешенное использование – Для ГСК «Кристалл-2», по адресу: Российская Федерация, Смоленская область, г. Смоленск, мкр-н Киселевка.

Территориальная зона – зона размещения гаражей и предприятий автосервиса (Т1).

1.630. С условным номером 67:27:0031438:1:3У630 площадью 22 кв.м., категория земель – Земли населенных пунктов, разрешенное использование – Для ГСК «Кристалл-2», по адресу: Российская Федерация, Смоленская область, г. Смоленск, мкр-н Киселевка.

Территориальная зона – зона размещения гаражей и предприятий автосервиса (Т1).

1.631. С условным номером 67:27:0031438:1:3У631 площадью 28 кв.м., категория земель – Земли населенных пунктов, разрешенное использование – Для ГСК «Кристалл-2», по адресу: Российская Федерация, Смоленская область, г. Смоленск, мкр-н Киселевка.

Территориальная зона – зона размещения гаражей и предприятий автосервиса (Т1).

1.632. С условным номером 67:27:0031438:1:3У632 площадью 27 кв.м., категория земель – Земли населенных пунктов, разрешенное использование – Для ГСК «Кристалл-2», по адресу: Российская Федерация, Смоленская область, г. Смоленск, мкр-н Киселевка.

Территориальная зона – зона размещения гаражей и предприятий автосервиса (Т1).

1.633. С условным номером 67:27:0031438:1:3У633 площадью 30 кв.м., категория земель – Земли населенных пунктов, разрешенное использование – Для ГСК «Кристалл-2», по адресу: Российская Федерация, Смоленская область, г. Смоленск, мкр-н Киселевка.

Территориальная зона – зона размещения гаражей и предприятий автосервиса (Т1).

1.634. С условным номером 67:27:0031438:1:3У634 площадью 30 кв.м., категория земель – Земли населенных пунктов, разрешенное использование – Для ГСК «Кристалл-2», по адресу: Российская Федерация, Смоленская область, г. Смоленск, мкр-н Киселевка.

Территориальная зона – зона размещения гаражей и предприятий автосервиса (Т1).

1.635. С условным номером 67:27:0031438:1:3У635 площадью 22 кв.м., категория земель – Земли населенных пунктов, разрешенное использование – Для ГСК «Кристалл-2», по адресу: Российская Федерация, Смоленская область, г. Смоленск, мкр-н Киселевка.

Территориальная зона – зона размещения гаражей и предприятий автосервиса (Т1).

1.636. С условным номером 67:27:0031438:1:3У636 площадью 33 кв.м., категория земель – Земли населенных пунктов, разрешенное использование – Для ГСК «Кристалл-2», по адресу: Российская Федерация, Смоленская область, г. Смоленск, мкр-н Киселевка.

Территориальная зона – зона размещения гаражей и предприятий автосервиса (Т1).

1.637. С условным номером 67:27:0031438:1:3У637 площадью 27 кв.м., категория земель – Земли населенных пунктов, разрешенное использование – Для ГСК «Кристалл-2», по адресу: Российская Федерация, Смоленская область, г. Смоленск, мкр-н Киселевка.

Территориальная зона – зона размещения гаражей и предприятий автосервиса (Т1).

1.638. С условным номером 67:27:0031438:1:3У638 площадью 28 кв.м., категория земель – Земли населенных пунктов, разрешенное использование – Для ГСК «Кристалл-2», по адресу: Российская Федерация, Смоленская область, г. Смоленск, мкр-н Киселевка.

Территориальная зона – зона размещения гаражей и предприятий автосервиса (Т1).

1.639. С условным номером 67:27:0031438:1:3У639 площадью 30 кв.м., категория земель – Земли населенных пунктов, разрешенное использование –

Для ГСК «Кристалл-2», по адресу: Российская Федерация, Смоленская область, г. Смоленск, мкр-н Киселевка.

Территориальная зона – зона размещения гаражей и предприятий автосервиса (Т1).

1.640. С условным номером 67:27:0031438:1:ЗУ640 площадью 30 кв.м., категория земель – Земли населенных пунктов, разрешенное использование – Для ГСК «Кристалл-2», по адресу: Российская Федерация, Смоленская область, г. Смоленск, мкр-н Киселевка.

Территориальная зона – зона размещения гаражей и предприятий автосервиса (Т1).

1.641. С условным номером 67:27:0031438:1:ЗУ641 площадью 33 кв.м., категория земель – Земли населенных пунктов, разрешенное использование – Для ГСК «Кристалл-2», по адресу: Российская Федерация, Смоленская область, г. Смоленск, мкр-н Киселевка.

Территориальная зона – зона размещения гаражей и предприятий автосервиса (Т1).

1.642. С условным номером 67:27:0031438:1:ЗУ642 площадью 31 кв.м., категория земель – Земли населенных пунктов, разрешенное использование – Для ГСК «Кристалл-2», по адресу: Российская Федерация, Смоленская область, г. Смоленск, мкр-н Киселевка.

Территориальная зона – зона размещения гаражей и предприятий автосервиса (Т1).

1.643. С условным номером 67:27:0031438:1:ЗУ643 площадью 31 кв.м., категория земель – Земли населенных пунктов, разрешенное использование – Для ГСК «Кристалл-2», по адресу: Российская Федерация, Смоленская область, г. Смоленск, мкр-н Киселевка.

Территориальная зона – зона размещения гаражей и предприятий автосервиса (Т1).

1.644. С условным номером 67:27:0031438:1:ЗУ644 площадью 31 кв.м., категория земель – Земли населенных пунктов, разрешенное использование – Для ГСК «Кристалл-2», по адресу: Российская Федерация, Смоленская область, г. Смоленск, мкр-н Киселевка.

Территориальная зона – зона размещения гаражей и предприятий автосервиса (Т1).

1.645. С условным номером 67:27:0031438:1:ЗУ645 площадью 29 кв.м., категория земель – Земли населенных пунктов, разрешенное использование – Для ГСК «Кристалл-2», по адресу: Российская Федерация, Смоленская область, г. Смоленск, мкр-н Киселевка.

Территориальная зона – зона размещения гаражей и предприятий автосервиса (Т1).

1.646. С условным номером 67:27:0031438:1:ЗУ646 площадью 24 кв.м., категория земель – Земли населенных пунктов, разрешенное использование – Для ГСК «Кристалл-2», по адресу: Российская Федерация, Смоленская область, г. Смоленск, мкр-н Киселевка.

Территориальная зона – зона размещения гаражей и предприятий автосервиса (Т1).

1.647. С условным номером 67:27:0031438:1:ЗУ647 площадью 27 кв.м., категория земель – Земли населенных пунктов, разрешенное использование – Для ГСК «Кристалл-2», по адресу: Российская Федерация, Смоленская область, г. Смоленск, мкр-н Киселевка.

Территориальная зона – зона размещения гаражей и предприятий автосервиса (Т1).

1.648. С условным номером 67:27:0031438:1:ЗУ648 площадью 28 кв.м., категория земель – Земли населенных пунктов, разрешенное использование – Для ГСК «Кристалл-2», по адресу: Российская Федерация, Смоленская область, г. Смоленск, мкр-н Киселевка.

Территориальная зона – зона размещения гаражей и предприятий автосервиса (Т1).

1.649. С условным номером 67:27:0031438:1:ЗУ649 площадью 24 кв.м., категория земель – Земли населенных пунктов, разрешенное использование – Для ГСК «Кристалл-2», по адресу: Российская Федерация, Смоленская область, г. Смоленск, мкр-н Киселевка.

Территориальная зона – зона размещения гаражей и предприятий автосервиса (Т1).

1.650. С условным номером 67:27:0031438:1:ЗУ650 площадью 27 кв.м., категория земель – Земли населенных пунктов, разрешенное использование – Для ГСК «Кристалл-2», по адресу: Российская Федерация, Смоленская область, г. Смоленск, мкр-н Киселевка.

Территориальная зона – зона размещения гаражей и предприятий автосервиса (Т1).

1.651. С условным номером 67:27:0031438:1:ЗУ651 площадью 30 кв.м., категория земель – Земли населенных пунктов, разрешенное использование – Для ГСК «Кристалл-2», по адресу: Российская Федерация, Смоленская область, г. Смоленск, мкр-н Киселевка.

Территориальная зона – зона размещения гаражей и предприятий автосервиса (Т1).

1.652. С условным номером 67:27:0031438:1:ЗУ652 площадью 33 кв.м., категория земель – Земли населенных пунктов, разрешенное использование – Для ГСК «Кристалл-2», по адресу: Российская Федерация, Смоленская область, г. Смоленск, мкр-н Киселевка.

Территориальная зона – зона размещения гаражей и предприятий автосервиса (Т1).

1.653. С условным номером 67:27:0031438:1:ЗУ653 площадью 36 кв.м., категория земель – Земли населенных пунктов, разрешенное использование – Для ГСК «Кристалл-2», по адресу: Российская Федерация, Смоленская область, г. Смоленск, мкр-н Киселевка.

Территориальная зона – зона размещения гаражей и предприятий автосервиса (Т1).

1.654. С условным номером 67:27:0031438:1:ЗУ654 площадью 21 кв.м., категория земель – Земли населенных пунктов, разрешенное использование – Для ГСК «Кристалл-2», по адресу: Российская Федерация, Смоленская область, г. Смоленск, мкр-н Киселевка.

Территориальная зона – зона размещения гаражей и предприятий автосервиса (Т1).

1.655. С условным номером 67:27:0031438:1:ЗУ655 площадью 28 кв.м., категория земель – Земли населенных пунктов, разрешенное использование – Для ГСК «Кристалл-2», по адресу: Российская Федерация, Смоленская область, г. Смоленск, мкр-н Киселевка.

Территориальная зона – зона размещения гаражей и предприятий автосервиса (Т1).

1.656. С условным номером 67:27:0031438:1:ЗУ656 площадью 25 кв.м., категория земель – Земли населенных пунктов, разрешенное использование – Для ГСК «Кристалл-2», по адресу: Российская Федерация, Смоленская область, г. Смоленск, мкр-н Киселевка.

Территориальная зона – зона размещения гаражей и предприятий автосервиса (Т1).

1.657. С условным номером 67:27:0031438:1:ЗУ657 площадью 32 кв.м., категория земель – Земли населенных пунктов, разрешенное использование – Для ГСК «Кристалл-2», по адресу: Российская Федерация, Смоленская область, г. Смоленск, мкр-н Киселевка.

Территориальная зона – зона размещения гаражей и предприятий автосервиса (Т1).

1.658. С условным номером 67:27:0031438:1:ЗУ658 площадью 33 кв.м., категория земель – Земли населенных пунктов, разрешенное использование – Для ГСК «Кристалл-2», по адресу: Российская Федерация, Смоленская область, г. Смоленск, мкр-н Киселевка.

Территориальная зона – зона размещения гаражей и предприятий автосервиса (Т1).

1.659. С условным номером 67:27:0031438:1:ЗУ659 площадью 33 кв.м., категория земель – Земли населенных пунктов, разрешенное использование – Для ГСК «Кристалл-2», по адресу: Российская Федерация, Смоленская область, г. Смоленск, мкр-н Киселевка.

Территориальная зона – зона размещения гаражей и предприятий автосервиса (Т1).

1.660. С условным номером 67:27:0031438:1:ЗУ660 площадью 34 кв.м., категория земель – Земли населенных пунктов, разрешенное использование – Для ГСК «Кристалл-2», по адресу: Российская Федерация, Смоленская область, г. Смоленск, мкр-н Киселевка.

Территориальная зона – зона размещения гаражей и предприятий автосервиса (Т1).

1.661. С условным номером 67:27:0031438:1:ЗУ661 площадью 28 кв.м., категория земель – Земли населенных пунктов, разрешенное использование –

Для ГСК «Кристалл-2», по адресу: Российская Федерация, Смоленская область, г. Смоленск, мкр-н Киселевка.

Территориальная зона – зона размещения гаражей и предприятий автосервиса (Т1).

1.662. С условным номером 67:27:0031438:1:3У662 площадью 31 кв.м., категория земель – Земли населенных пунктов, разрешенное использование – Для ГСК «Кристалл-2», по адресу: Российская Федерация, Смоленская область, г. Смоленск, мкр-н Киселевка.

Территориальная зона – зона размещения гаражей и предприятий автосервиса (Т1).

1.663. С условным номером 67:27:0031438:1:3У663 площадью 23 кв.м., категория земель – Земли населенных пунктов, разрешенное использование – Для ГСК «Кристалл-2», по адресу: Российская Федерация, Смоленская область, г. Смоленск, мкр-н Киселевка.

Территориальная зона – зона размещения гаражей и предприятий автосервиса (Т1).

1.664. С условным номером 67:27:0031438:1:3У664 площадью 42 кв.м., категория земель – Земли населенных пунктов, разрешенное использование – Для ГСК «Кристалл-2», по адресу: Российская Федерация, Смоленская область, г. Смоленск, мкр-н Киселевка.

Территориальная зона – зона размещения гаражей и предприятий автосервиса (Т1).

1.665. С условным номером 67:27:0031438:1:3У665 площадью 47 кв.м., категория земель – Земли населенных пунктов, разрешенное использование – Для ГСК «Кристалл-2», по адресу: Российская Федерация, Смоленская область, г. Смоленск, мкр-н Киселевка.

Территориальная зона – зона размещения гаражей и предприятий автосервиса (Т1).

1.666. С условным номером 67:27:0031438:1:3У666 площадью 39 кв.м., категория земель – Земли населенных пунктов, разрешенное использование – Для ГСК «Кристалл-2», по адресу: Российская Федерация, Смоленская область, г. Смоленск, мкр-н Киселевка.

Территориальная зона – зона размещения гаражей и предприятий автосервиса (Т1).

1.667. С условным номером 67:27:0031438:1:3У667 площадью 46 кв.м., категория земель – Земли населенных пунктов, разрешенное использование – Для ГСК «Кристалл-2», по адресу: Российская Федерация, Смоленская область, г. Смоленск, мкр-н Киселевка.

Территориальная зона – зона размещения гаражей и предприятий автосервиса (Т1).

1.668. С условным номером 67:27:0031438:1:3У668 площадью 34 кв.м., категория земель – Земли населенных пунктов, разрешенное использование – Для ГСК «Кристалл-2», по адресу: Российская Федерация, Смоленская область, г. Смоленск, мкр-н Киселевка.

Территориальная зона – зона размещения гаражей и предприятий автосервиса (Т1).

1.669. С условным номером 67:27:0031438:1:ЗУ669 площадью 40 кв.м., категория земель – Земли населенных пунктов, разрешенное использование Для ГСК «Кристалл-2», по адресу: Российская Федерация, Смоленская область, г. Смоленск, мкр-н Киселевка.

Территориальная зона – зона размещения гаражей и предприятий автосервиса (Т1).

1.670. С условным номером 67:27:0031438:1:ЗУ670 площадью 33 кв.м., категория земель – Земли населенных пунктов, разрешенное использование Для ГСК «Кристалл-2», по адресу: Российская Федерация, Смоленская область, г. Смоленск, мкр-н Киселевка.

Территориальная зона – зона размещения гаражей и предприятий автосервиса (Т1).

1.671. С условным номером 67:27:0031438:1:ЗУ671 площадью 46 кв.м., категория земель – Земли населенных пунктов, разрешенное использование Для ГСК «Кристалл-2», по адресу: Российская Федерация, Смоленская область, г. Смоленск, мкр-н Киселевка.

Территориальная зона – зона размещения гаражей и предприятий автосервиса (Т1).

1.672. С условным номером 67:27:0031438:1:ЗУ672 площадью 38 кв.м., категория земель – Земли населенных пунктов, разрешенное использование Для ГСК «Кристалл-2», по адресу: Российская Федерация, Смоленская область, г. Смоленск, мкр-н Киселевка.

Территориальная зона – зона размещения гаражей и предприятий автосервиса (Т1).

1.673. С условным номером 67:27:0031438:1:ЗУ673 площадью 46 кв.м., категория земель – Земли населенных пунктов, разрешенное использование Для ГСК «Кристалл-2», по адресу: Российская Федерация, Смоленская область, г. Смоленск, мкр-н Киселевка.

Территориальная зона – зона размещения гаражей и предприятий автосервиса (Т1).

1.674. С условным номером 67:27:0031438:1:ЗУ674 площадью 34 кв.м., категория земель – Земли населенных пунктов, разрешенное использование Для ГСК «Кристалл-2», по адресу: Российская Федерация, Смоленская область, г. Смоленск, мкр-н Киселевка.

Территориальная зона – зона размещения гаражей и предприятий автосервиса (Т1).

1.675. С условным номером 67:27:0031438:1:ЗУ675 площадью 43 кв.м., категория земель – Земли населенных пунктов, разрешенное использование Для ГСК «Кристалл-2», по адресу: Российская Федерация, Смоленская область, г. Смоленск, мкр-н Киселевка.

Территориальная зона – зона размещения гаражей и предприятий автосервиса (Т1).

1.676. С условным номером 67:27:0031438:1:ЗУ676 площадью 36 кв.м., категория земель – Земли населенных пунктов, разрешенное использование – Для ГСК «Кристалл-2», по адресу: Российская Федерация, Смоленская область, г. Смоленск, мкр-н Киселевка.

Территориальная зона – зона размещения гаражей и предприятий автосервиса (Т1).

1.677. С условным номером 67:27:0031438:1:ЗУ677 площадью 48 кв.м., категория земель – Земли населенных пунктов, разрешенное использование – Для ГСК «Кристалл-2», по адресу: Российская Федерация, Смоленская область, г. Смоленск, мкр-н Киселевка.

Территориальная зона – зона размещения гаражей и предприятий автосервиса (Т1).

1.678. С условным номером 67:27:0031438:1:ЗУ678 площадью 48 кв.м., категория земель – Земли населенных пунктов, разрешенное использование – Для ГСК «Кристалл-2», по адресу: Российская Федерация, Смоленская область, г. Смоленск, мкр-н Киселевка.

Территориальная зона – зона размещения гаражей и предприятий автосервиса (Т1).

1.679. С условным номером 67:27:0031438:1:ЗУ679 площадью 48 кв.м., категория земель – Земли населенных пунктов, разрешенное использование – Для ГСК «Кристалл-2», по адресу: Российская Федерация, Смоленская область, г. Смоленск, мкр-н Киселевка.

Территориальная зона – зона размещения гаражей и предприятий автосервиса (Т1).

1.680. С условным номером 67:27:0031438:1:ЗУ680 площадью 56 кв.м., категория земель – Земли населенных пунктов, разрешенное использование – Для ГСК «Кристалл-2», по адресу: Российская Федерация, Смоленская область, г. Смоленск, мкр-н Киселевка.

Территориальная зона – зона размещения гаражей и предприятий автосервиса (Т1).

1.681. С условным номером 67:27:0031438:1:ЗУ681 площадью 67 кв.м., категория земель – Земли населенных пунктов, разрешенное использование – Для ГСК «Кристалл-2», по адресу: Российская Федерация, Смоленская область, г. Смоленск, мкр-н Киселевка.

Территориальная зона – зона размещения гаражей и предприятий автосервиса (Т1).

2. Срок действия настоящего постановления составляет 2 года.

3. Управлению архитектуры и градостроительства Администрации города Смоленска обеспечить исполнение пункта 20 статьи 11¹⁰ Земельного кодекса Российской Федерации.

4. Управлению информационных технологий Администрации города Смоленска разместить настоящее постановление на официальном сайте Администрации города Смоленска.

УТВЕРЖДЕНА
постановлением Администрации
города Смоленска
от 20.11.2025 № 1738-агн

Схема расположения земельных участков на кадастровом плане территории

Утверждена

(наименование документа об утверждении, включая наименования органов государственной власти или

органов местного самоуправления, принявших решение об утверждении схемы или

подписавших соглашение о перераспределении земельных участков)

от _____ № _____

Схема расположения земельного участка или земельных участков на кадастровом плане территории

Условный номер земельного участка		67:27:0031438:1:3У1	
Площадь земельного участка		16 м²	
Обозначение характерных точек границ	Координаты, м		
	X	Y	
1	2	3	
н1731У	458 602,40	1 226 579,98	
н1740У	458 596,83	1 226 577,54	
н1741У	458 597,92	1 226 575,13	
н1730У	458 603,46	1 226 577,56	
н1731У	458 602,40	1 226 579,98	
Условный номер земельного участка		67:27:0031438:1:3У2	
Площадь земельного участка		20 м²	
Обозначение характерных точек границ	Координаты, м		
	X	Y	
1	2	3	
н1635У	458 559,24	1 226 642,01	
н1662У	458 552,96	1 226 642,01	
н1663У	458 552,96	1 226 638,90	
н1634У	458 559,24	1 226 638,90	
н1635У	458 559,24	1 226 642,01	
Условный номер земельного участка		67:27:0031438:1:3У3	
Площадь земельного участка		21 м²	
Обозначение характерных точек границ	Координаты, м		
	X	Y	
1	2	3	
н2083У	458 591,11	1 226 489,37	
н2146У	458 585,74	1 226 486,57	
н2147У	458 587,11	1 226 483,38	
н2082У	458 592,49	1 226 486,20	
н2083У	458 591,11	1 226 489,37	
Условный номер земельного участка		67:27:0031438:1:3У4	

Площадь земельного участка 19 м ²		
Обозначение характерных точек границ	Координаты, м	
	X	Y
1	2	3
н2549У	458 527,16	1 226 644,80
н2575У	458 521,02	1 226 644,80
н2576У	458 521,02	1 226 641,74
н2548У	458 527,15	1 226 641,79
н2549У	458 527,16	1 226 644,80
Условный номер земельного участка 67:27:0031438:1:3У5		
Площадь земельного участка 20 м ²		
Обозначение характерных точек границ	Координаты, м	
	X	Y
1	2	3
н2601У	458 511,58	1 226 666,62
н2610У	458 505,59	1 226 666,62
н2611У	458 505,59	1 226 663,25
н2600У	458 511,58	1 226 663,25
н2601У	458 511,58	1 226 666,62
Условный номер земельного участка 67:27:0031438:1:3У6		
Площадь земельного участка 21 м ²		
Обозначение характерных точек границ	Координаты, м	
	X	Y
1	2	3
н1630У	458 559,19	1 226 619,46
н1667У	458 552,87	1 226 619,49
н1668У	458 552,93	1 226 616,20
н1629У	458 559,19	1 226 616,21
н1630У	458 559,19	1 226 619,46
Условный номер земельного участка 67:27:0031438:1:3У7		
Площадь земельного участка 21 м ²		
Обозначение характерных точек границ	Координаты, м	
	X	Y
1	2	3
н1637У	458 559,21	1 226 648,67
н1660У	458 552,97	1 226 648,67
н1661У	458 552,97	1 226 645,32
н1636У	458 559,21	1 226 645,32
н1637У	458 559,21	1 226 648,67
Условный номер земельного участка 67:27:0031438:1:3У8		

Площадь земельного участка 19 м ²		
Обозначение характерных точек границ	Координаты, м	
	X	Y
1	2	3
н2088У	458 584,01	1 226 504,42
н2141У	458 578,57	1 226 501,83
н2142У	458 579,88	1 226 498,89
н2087У	458 585,34	1 226 501,49
н2088У	458 584,01	1 226 504,42
Условный номер земельного участка 67:27:0031438:1:3У9		
Площадь земельного участка 20 м ²		
Обозначение характерных точек границ	Координаты, м	
	X	Y
1	2	3
н2091У	458 580,07	1 226 513,51
н2138У	458 574,46	1 226 510,82
н2139У	458 575,75	1 226 507,90
н2090У	458 581,39	1 226 510,51
н2091У	458 580,07	1 226 513,51
Условный номер земельного участка 67:27:0031438:1:3У10		
Площадь земельного участка 18 м ²		
Обозначение характерных точек границ	Координаты, м	
	X	Y
1	2	3
н2093У	458 577,47	1 226 518,93
н2136У	458 571,85	1 226 516,24
н2137У	458 573,12	1 226 513,60
н2092У	458 578,73	1 226 516,29
н2093У	458 577,47	1 226 518,93
Условный номер земельного участка 67:27:0031438:1:3У11		
Площадь земельного участка 22 м ²		
Обозначение характерных точек границ	Координаты, м	
	X	Y
1	2	3
н2103У	458 563,18	1 226 549,19
н2126У	458 557,43	1 226 546,47
н2127У	458 558,88	1 226 543,40
н2102У	458 564,63	1 226 546,13
н2103У	458 563,18	1 226 549,19
Условный номер земельного участка 67:27:0031438:1:3У12		

Площадь земельного участка <u>20 м²</u>		
Обозначение характерных точек границ	Координаты, м	
	X	Y
1	2	3
н2107У	458 557,86	1 226 560,83
н2122У	458 552,06	1 226 558,09
н2123У	458 553,43	1 226 555,19
н2106У	458 559,11	1 226 557,88
н2107У	458 557,86	1 226 560,83
Условный номер земельного участка <u>67:27:0031438:1:3У13</u>		
Площадь земельного участка <u>20 м²</u>		
Обозначение характерных точек границ	Координаты, м	
	X	Y
1	2	3
н2110У	458 553,64	1 226 569,81
н2119У	458 547,87	1 226 567,06
н2120У	458 549,21	1 226 564,26
н2109У	458 554,97	1 226 567,00
н2110У	458 553,64	1 226 569,81
Условный номер земельного участка <u>67:27:0031438:1:3У14</u>		
Площадь земельного участка <u>18 м²</u>		
Обозначение характерных точек границ	Координаты, м	
	X	Y
1	2	3
н2113У	458 549,33	1 226 578,95
н2116У	458 543,54	1 226 576,22
н2117У	458 544,71	1 226 573,70
н2112У	458 550,51	1 226 576,44
н2113У	458 549,33	1 226 578,95
Условный номер земельного участка <u>67:27:0031438:1:3У15</u>		
Площадь земельного участка <u>21 м²</u>		
Обозначение характерных точек границ	Координаты, м	
	X	Y
1	2	3
н2491У	458 543,03	1 226 638,39
н2520У	458 536,89	1 226 638,40
н2521У	458 536,89	1 226 634,99
н2490У	458 543,03	1 226 634,99
н2491У	458 543,03	1 226 638,39
Условный номер земельного участка <u>67:27:0031438:1:3У16</u>		

Площадь земельного участка <u>24 м²</u>		
Обозначение характерных точек границ	Координаты, м	
	X	Y
1	2	3
н2592У	458 511,63	1 226 634,89
н2620У	458 505,36	1 226 634,79
н2621У	458 505,36	1 226 631,00
н2591У	458 511,69	1 226 631,10
н2592У	458 511,63	1 226 634,89
Условный номер земельного участка <u>67:27:0031438:1:3У17</u>		
Площадь земельного участка <u>22 м²</u>		
Обозначение характерных точек границ	Координаты, м	
	X	Y
1	2	3
н2598У	458 511,59	1 226 656,56
н2613У	458 505,54	1 226 656,56
н2614У	458 505,46	1 226 652,89
н2597У	458 511,60	1 226 652,89
н2598У	458 511,59	1 226 656,56
Условный номер земельного участка <u>67:27:0031438:1:3У18</u>		
Площадь земельного участка <u>22 м²</u>		
Обозначение характерных точек границ	Координаты, м	
	X	Y
1	2	3
н2604У	458 511,58	1 226 677,67
н2607У	458 505,59	1 226 677,67
н2608У	458 505,59	1 226 674,07
н2603У	458 511,58	1 226 674,07
н2604У	458 511,58	1 226 677,67
Условный номер земельного участка <u>67:27:0031438:1:3У19</u>		
Площадь земельного участка <u>20 м²</u>		
Обозначение характерных точек границ	Координаты, м	
	X	Y
1	2	3
н1728У	458 606,01	1 226 571,74
н1743У	458 600,48	1 226 569,31
н1744У	458 601,82	1 226 566,26
н1727У	458 607,35	1 226 568,69
н1728У	458 606,01	1 226 571,74
Условный номер земельного участка <u>67:27:0031438:1:3У20</u>		

Площадь земельного участка <u>21 м²</u>		
Обозначение характерных точек границ	Координаты, м	
	X	Y
1	2	3
н1725У	458 610,24	1 226 562,46
н1746У	458 604,73	1 226 559,92
н1747У	458 606,04	1 226 556,78
н1724У	458 611,60	1 226 559,34
н1725У	458 610,24	1 226 562,46
Условный номер земельного участка <u>67:27:0031438:1:3У21</u>		
Площадь земельного участка <u>19 м²</u>		
Обозначение характерных точек границ	Координаты, м	
	X	Y
1	2	3
н1722У	458 614,31	1 226 553,52
н1749У	458 608,61	1 226 550,90
н1750У	458 609,90	1 226 548,10
н1721У	458 615,60	1 226 550,72
н1722У	458 614,31	1 226 553,52
Условный номер земельного участка <u>67:27:0031438:1:3У22</u>		
Площадь земельного участка <u>18 м²</u>		
Обозначение характерных точек границ	Координаты, м	
	X	Y
1	2	3
н1715У	458 623,78	1 226 533,02
н1756У	458 618,22	1 226 530,44
н1757У	458 619,46	1 226 527,74
н1714У	458 624,99	1 226 530,37
н1715У	458 623,78	1 226 533,02
Условный номер земельного участка <u>67:27:0031438:1:3У23</u>		
Площадь земельного участка <u>18 м²</u>		
Обозначение характерных точек границ	Координаты, м	
	X	Y
1	2	3
н1713У	458 626,35	1 226 527,28
н1758У	458 620,86	1 226 524,67
н1759У	458 622,05	1 226 521,97
н1712У	458 627,62	1 226 524,62
н1713У	458 626,35	1 226 527,28
Условный номер земельного участка <u>67:27:0031438:1:3У24</u>		

Площадь земельного участка 18 м ²		
Обозначение характерных точек границ	Координаты, м	
	X	Y
1	2	3
н1712У	458 627,62	1 226 524,62
н1759У	458 622,05	1 226 521,97
н1760У	458 623,34	1 226 519,28
н1711У	458 628,90	1 226 521,92
н1712У	458 627,62	1 226 524,62
Условный номер земельного участка 67:27:0031438:1:3У25		
Площадь земельного участка 19 м ²		
Обозначение характерных точек границ	Координаты, м	
	X	Y
1	2	3
н1702У	458 641,33	1 226 495,44
н1769У	458 635,57	1 226 492,78
н1770У	458 636,81	1 226 490,10
н1701У	458 642,57	1 226 492,76
н1702У	458 641,33	1 226 495,44
Условный номер земельного участка 67:27:0031438:1:3У26		
Площадь земельного участка 18 м ²		
Обозначение характерных точек границ	Координаты, м	
	X	Y
1	2	3
н1694У	458 651,92	1 226 472,44
н1777У	458 646,13	1 226 469,81
н1778У	458 647,29	1 226 467,20
н1693У	458 653,14	1 226 469,89
н1694У	458 651,92	1 226 472,44
Условный номер земельного участка 67:27:0031438:1:3У27		
Площадь земельного участка 19 м ²		
Обозначение характерных точек границ	Координаты, м	
	X	Y
1	2	3
н1689У	458 658,76	1 226 457,96
н1782У	458 652,97	1 226 455,27
н1783У	458 654,20	1 226 452,63
н1688У	458 659,98	1 226 455,32
н1689У	458 658,76	1 226 457,96
Условный номер земельного участка 67:27:0031438:1:3У28		

Площадь земельного участка 18 м²		
Обозначение характерных точек границ	Координаты, м	
	X	Y
1	2	3
н1815У	458 632,89	1 226 477,14
н1894У	458 627,10	1 226 474,33
н1895У	458 628,28	1 226 471,81
н1814У	458 634,10	1 226 474,67
н1815У	458 632,89	1 226 477,14
Условный номер земельного участка 67:27:0031438:1:3У29		
Площадь земельного участка 20 м²		
Обозначение характерных точек границ	Координаты, м	
	X	Y
1	2	3
н1825У	458 618,82	1 226 506,34
н1884У	458 613,14	1 226 503,59
н1885У	458 614,45	1 226 500,73
н1824У	458 620,15	1 226 503,50
н1825У	458 618,82	1 226 506,34
Условный номер земельного участка 67:27:0031438:1:3У30		
Площадь земельного участка 20 м²		
Обозначение характерных точек границ	Координаты, м	
	X	Y
1	2	3
н1846У	458 590,05	1 226 567,75
н1863У	458 584,35	1 226 565,07
н1864У	458 585,70	1 226 562,19
н1845У	458 591,40	1 226 564,86
н1846У	458 590,05	1 226 567,75
Условный номер земельного участка 67:27:0031438:1:3У31		
Площадь земельного участка 19 м²		
Обозначение характерных точек границ	Координаты, м	
	X	Y
1	2	3
н2469У	458 568,99	1 226 626,84
н2434У	458 575,24	1 226 626,92
н2435У	458 575,23	1 226 629,89
н2468У	458 568,96	1 226 629,86
н2469У	458 568,99	1 226 626,84
Условный номер земельного участка 67:27:0031438:1:3У32		

Площадь земельного участка 19 м ²		
Обозначение характерных точек границ	Координаты, м	
	X	Y
1	2	3
н5787У	458 559,26	1 226 632,51
н5786У	458 552,96	1 226 632,51
н1378У	458 552,96	1 226 629,42
н1377У	458 559,23	1 226 629,42
н5787У	458 559,26	1 226 632,51
Условный номер земельного участка 67:27:0031438:1:3У33		
Площадь земельного участка 21 м ²		
Обозначение характерных точек границ	Координаты, м	
	X	Y
1	2	3
н1633У	458 559,26	1 226 635,81
н1664У	458 552,96	1 226 635,81
н5786У	458 552,96	1 226 632,51
н5787У	458 559,26	1 226 632,51
н1633У	458 559,26	1 226 635,81
Условный номер земельного участка 67:27:0031438:1:3У34		
Площадь земельного участка 19 м ²		
Обозначение характерных точек границ	Координаты, м	
	X	Y
1	2	3
н1638У	458 559,22	1 226 651,71
н1659У	458 552,88	1 226 651,64
н1660У	458 552,97	1 226 648,67
н1637У	458 559,21	1 226 648,67
н1638У	458 559,22	1 226 651,71
Условный номер земельного участка 67:27:0031438:1:3У35		
Площадь земельного участка 23 м ²		
Обозначение характерных точек границ	Координаты, м	
	X	Y
1	2	3
н1643У	458 558,94	1 226 668,55
н1654У	458 552,48	1 226 668,42
н1655У	458 552,55	1 226 664,90
н1642У	458 559,01	1 226 665,03
н1643У	458 558,94	1 226 668,55
Условный номер земельного участка 67:27:0031438:1:3У36		

Площадь земельного участка <u>19 м²</u>		
Обозначение характерных точек границ	Координаты, м	
	X	Y
1	2	3
н1969У	458 598,53	1 226 511,36
н2022У	458 592,90	1 226 508,66
н2023У	458 594,19	1 226 505,95
н1968У	458 599,95	1 226 508,51
н1969У	458 598,53	1 226 511,36
Условный номер земельного участка <u>67:27:0031438:1:3У37</u>		
Площадь земельного участка <u>19 м²</u>		
Обозначение характерных точек границ	Координаты, м	
	X	Y
1	2	3
н2138У	458 574,46	1 226 510,82
н2091У	458 580,07	1 226 513,51
н2092У	458 578,73	1 226 516,29
н2137У	458 573,12	1 226 513,60
н2138У	458 574,46	1 226 510,82
Условный номер земельного участка <u>67:27:0031438:1:3У38</u>		
Площадь земельного участка <u>18 м²</u>		
Обозначение характерных точек границ	Координаты, м	
	X	Y
1	2	3
н2095У	458 574,79	1 226 524,53
н2134У	458 569,17	1 226 521,84
н2135У	458 570,42	1 226 519,23
н2094У	458 576,04	1 226 521,92
н2095У	458 574,79	1 226 524,53
Условный номер земельного участка <u>67:27:0031438:1:3У39</u>		
Площадь земельного участка <u>20 м²</u>		
Обозначение характерных точек границ	Координаты, м	
	X	Y
1	2	3
н2102У	458 564,63	1 226 546,13
н2127У	458 558,88	1 226 543,40
н2128У	458 560,10	1 226 540,57
н2101У	458 565,98	1 226 543,36
н2102У	458 564,63	1 226 546,13
Условный номер земельного участка <u>67:27:0031438:1:3У40</u>		

Площадь земельного участка <u>20 м²</u>		
Обозначение характерных точек границ	Координаты, м	
	X	Y
1	2	3
н2480У	458 543,48	1 226 602,89
н2531У	458 537,13	1 226 602,76
н2532У	458 537,19	1 226 599,64
н2479У	458 543,54	1 226 599,77
н2480У	458 543,48	1 226 602,89
Условный номер земельного участка <u>67:27:0031438:1:3У41</u>		
Площадь земельного участка <u>19 м²</u>		
Обозначение характерных точек границ	Координаты, м	
	X	Y
1	2	3
н2481У	458 543,42	1 226 605,84
н2530У	458 537,14	1 226 605,72
н2531У	458 537,13	1 226 602,76
н2480У	458 543,48	1 226 602,89
н2481У	458 543,42	1 226 605,84
Условный номер земельного участка <u>67:27:0031438:1:3У42</u>		
Площадь земельного участка <u>18 м²</u>		
Обозначение характерных точек границ	Координаты, м	
	X	Y
1	2	3
н2546У	458 527,23	1 226 635,41
н2578У	458 521,11	1 226 635,32
н2579У	458 521,16	1 226 632,30
н2545У	458 527,27	1 226 632,45
н2546У	458 527,23	1 226 635,41
Условный номер земельного участка <u>67:27:0031438:1:3У43</u>		
Площадь земельного участка <u>19 м²</u>		
Обозначение характерных точек границ	Координаты, м	
	X	Y
1	2	3
н2547У	458 527,20	1 226 638,51
н2577У	458 521,07	1 226 638,39
н2578У	458 521,11	1 226 635,32
н2546У	458 527,23	1 226 635,41
н2547У	458 527,20	1 226 638,51
Условный номер земельного участка <u>67:27:0031438:1:3У44</u>		

Площадь земельного участка 20 м²		
Обозначение характерных точек границ	Координаты, м	
	X	Y
1	2	3
н2555У	458 527,14	1 226 664,21
н2569У	458 520,94	1 226 664,24
н2570У	458 520,94	1 226 661,00
н2554У	458 527,13	1 226 661,00
н2555У	458 527,14	1 226 664,21
Условный номер земельного участка 67:27:0031438:1:3У45		
Площадь земельного участка 20 м²		
Обозначение характерных точек границ	Координаты, м	
	X	Y
1	2	3
н2557У	458 527,14	1 226 670,35
н2567У	458 520,91	1 226 670,35
н2568У	458 520,91	1 226 667,21
н2556У	458 527,15	1 226 667,21
н2557У	458 527,14	1 226 670,35
Условный номер земельного участка 67:27:0031438:1:3У46		
Площадь земельного участка 21 м²		
Обозначение характерных точек границ	Координаты, м	
	X	Y
1	2	3
н2595У	458 511,57	1 226 645,63
н2616У	458 505,29	1 226 645,63
н2617У	458 505,32	1 226 642,28
н2594У	458 511,57	1 226 642,28
н2595У	458 511,57	1 226 645,63
Условный номер земельного участка 67:27:0031438:1:3У47		
Площадь земельного участка 19 м²		
Обозначение характерных точек границ	Координаты, м	
	X	Y
1	2	3
н2599У	458 511,59	1 226 659,77
н2612У	458 505,54	1 226 659,77
н2613У	458 505,54	1 226 656,56
н2598У	458 511,59	1 226 656,56
н2599У	458 511,59	1 226 659,77
Условный номер земельного участка 67:27:0031438:1:3У48		

Площадь земельного участка <u>21 м²</u>		
Обозначение характерных точек границ	Координаты, м	
	X	Y
1	2	3
н2600У	458 511,58	1 226 663,25
н2611У	458 505,59	1 226 663,25
н2612У	458 505,54	1 226 659,77
н2599У	458 511,59	1 226 659,77
н2600У	458 511,58	1 226 663,25
Условный номер земельного участка <u>67:27:0031438:1:3У49</u>		
Площадь земельного участка <u>22 м²</u>		
Обозначение характерных точек границ	Координаты, м	
	X	Y
1	2	3
н2201У	458 521,15	1 226 557,62
н2212У	458 516,25	1 226 553,97
н2213У	458 518,42	1 226 551,06
н2200У	458 523,31	1 226 554,71
н2201У	458 521,15	1 226 557,62
Условный номер земельного участка <u>67:27:0031438:1:3У50</u>		
Площадь земельного участка <u>20 м²</u>		
Обозначение характерных точек границ	Координаты, м	
	X	Y
1	2	3
н2764У	458 701,86	1 226 326,66
н1527У	458 700,52	1 226 329,67
н1501У	458 695,07	1 226 327,25
н1500У	458 696,43	1 226 324,25
н2764У	458 701,86	1 226 326,66
Условный номер земельного участка <u>67:27:0031438:1:3У51</u>		
Площадь земельного участка <u>19 м²</u>		
Обозначение характерных точек границ	Координаты, м	
	X	Y
1	2	3
н1526У	458 699,13	1 226 332,81
н81У	458 697,82	1 226 335,77
н1503У	458 692,30	1 226 333,34
н1502У	458 693,68	1 226 330,40
н1526У	458 699,13	1 226 332,81
Условный номер земельного участка <u>67:27:0031438:1:3У52</u>		

Площадь земельного участка <u>17 м²</u>		
Обозначение характерных точек границ	Координаты, м	
	X	Y
1	2	3
н1732У	458 601,22	1 226 582,58
н1739У	458 595,68	1 226 580,21
н1740У	458 596,83	1 226 577,54
н1731У	458 602,40	1 226 579,98
н1732У	458 601,22	1 226 582,58
Условный номер земельного участка <u>67:27:0031438:1:3У53</u>		
Площадь земельного участка <u>20 м²</u>		
Обозначение характерных точек границ	Координаты, м	
	X	Y
1	2	3
н1730У	458 603,46	1 226 577,56
н1741У	458 597,92	1 226 575,13
н1742У	458 599,22	1 226 572,17
н1729У	458 604,76	1 226 574,61
н1730У	458 603,46	1 226 577,56
Условный номер земельного участка <u>67:27:0031438:1:3У54</u>		
Площадь земельного участка <u>21 м²</u>		
Обозначение характерных точек границ	Координаты, м	
	X	Y
1	2	3
н1718У	458 619,70	1 226 541,92
н1753У	458 614,06	1 226 539,24
н1754У	458 615,53	1 226 536,18
н1717У	458 621,14	1 226 538,77
н1718У	458 619,70	1 226 541,92
Условный номер земельного участка <u>67:27:0031438:1:3У55</u>		
Площадь земельного участка <u>18 м²</u>		
Обозначение характерных точек границ	Координаты, м	
	X	Y
1	2	3
н1708У	458 633,25	1 226 512,57
н1763У	458 627,61	1 226 509,93
н1764У	458 628,85	1 226 507,27
н1707У	458 634,51	1 226 509,93
н1708У	458 633,25	1 226 512,57
Условный номер земельного участка <u>67:27:0031438:1:3У56</u>		

Площадь земельного участка <u>20 м²</u>		
Обозначение характерных точек границ	Координаты, м	
	X	Y
1	2	3
н1707У	458 634,51	1 226 509,93
н1764У	458 628,85	1 226 507,27
н1765У	458 630,16	1 226 504,40
н1706У	458 635,84	1 226 507,14
н1707У	458 634,51	1 226 509,93
Условный номер земельного участка <u>67:27:0031438:1:3У57</u>		
Площадь земельного участка <u>19 м²</u>		
Обозначение характерных точек границ	Координаты, м	
	X	Y
1	2	3
н1706У	458 635,84	1 226 507,14
н1765У	458 630,16	1 226 504,40
н1766У	458 631,43	1 226 501,65
н1705У	458 637,13	1 226 504,41
н1706У	458 635,84	1 226 507,14
Условный номер земельного участка <u>67:27:0031438:1:3У58</u>		
Площадь земельного участка <u>21 м²</u>		
Обозначение характерных точек границ	Координаты, м	
	X	Y
1	2	3
н1700У	458 643,91	1 226 489,80
н1771У	458 638,17	1 226 487,19
н1772У	458 639,54	1 226 484,21
н1699У	458 645,27	1 226 486,85
н1700У	458 643,91	1 226 489,80
Условный номер земельного участка <u>67:27:0031438:1:3У59</u>		
Площадь земельного участка <u>20 м²</u>		
Обозначение характерных точек границ	Координаты, м	
	X	Y
1	2	3
н1698У	458 646,59	1 226 483,98
н1773У	458 640,84	1 226 481,37
н1774У	458 642,18	1 226 478,46
н1697У	458 647,94	1 226 481,02
н1698У	458 646,59	1 226 483,98
Условный номер земельного участка <u>67:27:0031438:1:3У60</u>		

Площадь земельного участка 19 м²		
Обозначение характерных точек границ	Координаты, м	
	X	Y
1	2	3
н1822У	458 622,97	1 226 497,71
н1887У	458 617,21	1 226 494,91
н1888У	458 618,44	1 226 492,21
н1821У	458 624,19	1 226 495,01
н1822У	458 622,97	1 226 497,71
Условный номер земельного участка 67:27:0031438:1:3У61		
Площадь земельного участка 18 м²		
Обозначение характерных точек границ	Координаты, м	
	X	Y
1	2	3
н1835У	458 605,24	1 226 535,45
н1874У	458 599,63	1 226 532,74
н1875У	458 600,87	1 226 530,18
н1834У	458 606,48	1 226 532,90
н1835У	458 605,24	1 226 535,45
Условный номер земельного участка 67:27:0031438:1:3У62		
Площадь земельного участка 20 м²		
Обозначение характерных точек границ	Координаты, м	
	X	Y
1	2	3
н1837У	458 602,63	1 226 541,15
н1872У	458 596,90	1 226 538,38
н1873У	458 598,27	1 226 535,54
н1836У	458 603,94	1 226 538,29
н1837У	458 602,63	1 226 541,15
Условный номер земельного участка 67:27:0031438:1:3У63		
Площадь земельного участка 22 м²		
Обозначение характерных точек границ	Координаты, м	
	X	Y
1	2	3
н1839У	458 599,76	1 226 547,21
н1870У	458 594,00	1 226 544,51
н1871У	458 595,44	1 226 541,44
н1838У	458 601,20	1 226 544,17
н1839У	458 599,76	1 226 547,21
Условный номер земельного участка 67:27:0031438:1:3У64		

Площадь земельного участка 19 м ²		
Обозначение характерных точек границ	Координаты, м	
	X	Y
1	2	3
н1848У	458 587,36	1 226 573,36
н1861У	458 581,80	1 226 570,69
н1862У	458 583,04	1 226 567,97
н1847У	458 588,65	1 226 570,66
н1848У	458 587,36	1 226 573,36
Условный номер земельного участка 67:27:0031438:1:3У65		
Площадь земельного участка 22 м ²		
Обозначение характерных точек границ	Координаты, м	
	X	Y
1	2	3
н2432У	458 575,31	1 226 619,94
н2471У	458 569,12	1 226 619,86
н2472У	458 569,24	1 226 616,34
н2431У	458 575,40	1 226 616,41
н2432У	458 575,31	1 226 619,94
Условный номер земельного участка 67:27:0031438:1:3У66		
Площадь земельного участка 23 м ²		
Обозначение характерных точек границ	Координаты, м	
	X	Y
1	2	3
н2440У	458 575,06	1 226 648,06
н2463У	458 568,73	1 226 648,06
н2464У	458 568,81	1 226 644,35
н2439У	458 575,10	1 226 644,42
н2440У	458 575,06	1 226 648,06
Условный номер земельного участка 67:27:0031438:1:3У67		
Площадь земельного участка 20 м ²		
Обозначение характерных точек границ	Координаты, м	
	X	Y
1	2	3
н1625У	458 559,37	1 226 603,08
н1672У	458 553,11	1 226 603,08
н1673У	458 553,15	1 226 599,95
н1624У	458 559,37	1 226 599,95
н1625У	458 559,37	1 226 603,08
Условный номер земельного участка 67:27:0031438:1:3У68		

Площадь земельного участка 19 м ²		
Обозначение характерных точек границ	Координаты, м	
	X	Y
1	2	3
н1626У	458 559,34	1 226 606,22
н1671У	458 553,07	1 226 606,15
н1672У	458 553,11	1 226 603,08
н1625У	458 559,37	1 226 603,08
н1626У	458 559,34	1 226 606,22
Условный номер земельного участка 67:27:0031438:1:3У69		
Площадь земельного участка 19 м ²		
Обозначение характерных точек границ	Координаты, м	
	X	Y
1	2	3
н1634У	458 559,24	1 226 638,90
н1663У	458 552,96	1 226 638,90
н1664У	458 552,96	1 226 635,81
н1633У	458 559,26	1 226 635,81
н1634У	458 559,24	1 226 638,90
Условный номер земельного участка 67:27:0031438:1:3У70		
Площадь земельного участка 21 м ²		
Обозначение характерных точек границ	Координаты, м	
	X	Y
1	2	3
н1636У	458 559,21	1 226 645,32
н1661У	458 552,97	1 226 645,32
н1662У	458 552,96	1 226 642,01
н1635У	458 559,24	1 226 642,01
н1636У	458 559,21	1 226 645,32
Условный номер земельного участка 67:27:0031438:1:3У71		
Площадь земельного участка 19 м ²		
Обозначение характерных точек границ	Координаты, м	
	X	Y
1	2	3
н1944У	458 632,88	1 226 438,24
н2047У	458 627,21	1 226 435,59
н2048У	458 628,47	1 226 432,89
н1943У	458 634,15	1 226 435,54
н1944У	458 632,88	1 226 438,24
Условный номер земельного участка 67:27:0031438:1:3У72		

Площадь земельного участка 20 м²		
Обозначение характерных точек границ	Координаты, м	
	X	Y
1	2	3
н1952У	458 621,80	1 226 461,75
н2039У	458 616,18	1 226 458,98
н2040У	458 617,52	1 226 456,18
н1951У	458 623,13	1 226 458,90
н1952У	458 621,80	1 226 461,75
Условный номер земельного участка 67:27:0031438:1:3У73		
Площадь земельного участка 21 м²		
Обозначение характерных точек границ	Координаты, м	
	X	Y
1	2	3
н1967У	458 601,23	1 226 505,64
н2024У	458 595,52	1 226 503,09
н2025У	458 596,87	1 226 500,01
н1966У	458 602,60	1 226 502,56
н1967У	458 601,23	1 226 505,64
Условный номер земельного участка 67:27:0031438:1:3У74		
Площадь земельного участка 18 м²		
Обозначение характерных точек границ	Координаты, м	
	X	Y
1	2	3
н1981У	458 582,02	1 226 546,19
н2010У	458 576,36	1 226 543,44
н2011У	458 577,63	1 226 540,81
н1980У	458 583,29	1 226 543,56
н1981У	458 582,02	1 226 546,19
Условный номер земельного участка 67:27:0031438:1:3У75		
Площадь земельного участка 19 м²		
Обозначение характерных точек границ	Координаты, м	
	X	Y
1	2	3
н2086У	458 586,81	1 226 498,39
н2143У	458 581,36	1 226 495,79
н2144У	458 582,72	1 226 492,92
н2085У	458 588,18	1 226 495,52
н2086У	458 586,81	1 226 498,39
Условный номер земельного участка 67:27:0031438:1:3У76		

Площадь земельного участка <u>24 м²</u>		
Обозначение характерных точек границ	Координаты, м	
	X	Y
1	2	3
н2097У	458 571,60	1 226 531,35
н2132У	458 565,91	1 226 528,64
н2133У	458 567,58	1 226 525,17
н2096У	458 573,20	1 226 527,86
н2097У	458 571,60	1 226 531,35
Условный номер земельного участка <u>67:27:0031438:1:3У77</u>		
Площадь земельного участка <u>21 м²</u>		
Обозначение характерных точек границ	Координаты, м	
	X	Y
1	2	3
н2099У	458 568,68	1 226 537,60
н2130У	458 562,85	1 226 534,81
н2131У	458 564,38	1 226 531,86
н2098У	458 570,13	1 226 534,60
н2099У	458 568,68	1 226 537,60
Условный номер земельного участка <u>67:27:0031438:1:3У78</u>		
Площадь земельного участка <u>19 м²</u>		
Обозначение характерных точек границ	Координаты, м	
	X	Y
1	2	3
н2100У	458 567,40	1 226 540,27
н2129У	458 561,57	1 226 537,47
н2130У	458 562,85	1 226 534,81
н2099У	458 568,68	1 226 537,60
н2100У	458 567,40	1 226 540,27
Условный номер земельного участка <u>67:27:0031438:1:3У79</u>		
Площадь земельного участка <u>21 м²</u>		
Обозначение характерных точек границ	Координаты, м	
	X	Y
1	2	3
н2104У	458 561,76	1 226 552,24
н2125У	458 556,06	1 226 549,54
н2126У	458 557,43	1 226 546,47
н2103У	458 563,18	1 226 549,19
н2104У	458 561,76	1 226 552,24
Условный номер земельного участка <u>67:27:0031438:1:3У80</u>		

Площадь земельного участка 19 м ²		
Обозначение характерных точек границ	Координаты, м	
	X	Y
1	2	3
н2105У	458 560,47	1 226 554,99
н2124У	458 554,80	1 226 552,31
н2125У	458 556,06	1 226 549,54
н2104У	458 561,76	1 226 552,24
н2105У	458 560,47	1 226 554,99
Условный номер земельного участка 67:27:0031438:1:3У81		
Площадь земельного участка 22 м ²		
Обозначение характерных точек границ	Координаты, м	
	X	Y
1	2	3
н2108У	458 556,41	1 226 563,90
н2121У	458 550,61	1 226 561,15
н2122У	458 552,06	1 226 558,09
н2107У	458 557,86	1 226 560,83
н2108У	458 556,41	1 226 563,90
Условный номер земельного участка 67:27:0031438:1:3У82		
Площадь земельного участка 21 м ²		
Обозначение характерных точек границ	Координаты, м	
	X	Y
1	2	3
н2488У	458 543,03	1 226 628,42
н2523У	458 536,89	1 226 628,42
н2524У	458 536,85	1 226 624,88
н2487У	458 543,03	1 226 625,00
н2488У	458 543,03	1 226 628,42
Условный номер земельного участка 67:27:0031438:1:3У83		
Площадь земельного участка 19 м ²		
Обозначение характерных точек границ	Координаты, м	
	X	Y
1	2	3
н2537У	458 527,55	1 226 606,64
н2587У	458 521,44	1 226 606,56
н2588У	458 521,52	1 226 603,47
н2536У	458 527,59	1 226 603,55
н2537У	458 527,55	1 226 606,64
Условный номер земельного участка 67:27:0031438:1:3У84		

Площадь земельного участка 19 м²		
Обозначение характерных точек границ	Координаты, м	
	X	Y
1	2	3
н2539У	458 527,45	1 226 612,98
н2585У	458 521,44	1 226 612,98
н2586У	458 521,44	1 226 609,78
н2538У	458 527,45	1 226 609,78
н2539У	458 527,45	1 226 612,98
Условный номер земельного участка 67:27:0031438:1:3У85		
Площадь земельного участка 19 м²		
Обозначение характерных точек границ	Координаты, м	
	X	Y
1	2	3
н2540У	458 527,44	1 226 616,10
н2584У	458 521,37	1 226 616,10
н2585У	458 521,44	1 226 612,98
н2539У	458 527,45	1 226 612,98
н2540У	458 527,44	1 226 616,10
Условный номер земельного участка 67:27:0031438:1:3У86		
Площадь земельного участка 19 м²		
Обозначение характерных точек границ	Координаты, м	
	X	Y
1	2	3
н2545У	458 527,27	1 226 632,45
н2579У	458 521,16	1 226 632,30
н2580У	458 521,20	1 226 629,25
н2544У	458 527,33	1 226 629,32
н2545У	458 527,27	1 226 632,45
Условный номер земельного участка 67:27:0031438:1:3У87		
Площадь земельного участка 21 м²		
Обозначение характерных точек границ	Координаты, м	
	X	Y
1	2	3
н2550У	458 527,11	1 226 648,24
н2574У	458 520,98	1 226 648,25
н2575У	458 521,02	1 226 644,80
н2549У	458 527,16	1 226 644,80
н2550У	458 527,11	1 226 648,24
Условный номер земельного участка 67:27:0031438:1:3У88		

Площадь земельного участка <u>19 м²</u>		
Обозначение характерных точек границ	Координаты, м	
	X	Y
1	2	3
н2553У	458 527,12	1 226 657,70
н2571У	458 520,96	1 226 657,70
н2572У	458 520,96	1 226 654,56
н2552У	458 527,12	1 226 654,56
н2553У	458 527,12	1 226 657,70
Условный номер земельного участка <u>67:27:0031438:1:3У89</u>		
Площадь земельного участка <u>20 м²</u>		
Обозначение характерных точек границ	Координаты, м	
	X	Y
1	2	3
н2554У	458 527,13	1 226 661,00
н2570У	458 520,94	1 226 661,00
н2571У	458 520,96	1 226 657,70
н2553У	458 527,12	1 226 657,70
н2554У	458 527,13	1 226 661,00
Условный номер земельного участка <u>67:27:0031438:1:3У90</u>		
Площадь земельного участка <u>19 м²</u>		
Обозначение характерных точек границ	Координаты, м	
	X	Y
1	2	3
н2556У	458 527,15	1 226 667,21
н2568У	458 520,91	1 226 667,21
н2569У	458 520,94	1 226 664,24
н2555У	458 527,14	1 226 664,21
н2556У	458 527,15	1 226 667,21
Условный номер земельного участка <u>67:27:0031438:1:3У91</u>		
Площадь земельного участка <u>21 м²</u>		
Обозначение характерных точек границ	Координаты, м	
	X	Y
1	2	3
н2597У	458 511,60	1 226 652,89
н2614У	458 505,46	1 226 652,89
н2615У	458 505,38	1 226 649,53
н2596У	458 511,60	1 226 649,53
н2597У	458 511,60	1 226 652,89
Условный номер земельного участка <u>67:27:0031438:1:3У92</u>		

Площадь земельного участка 22 м ²		
Обозначение характерных точек границ	Координаты, м	
	X	Y
1	2	3
н2602У	458 511,58	1 226 670,36
н2609У	458 505,59	1 226 670,36
н2610У	458 505,59	1 226 666,62
н2601У	458 511,58	1 226 666,62
н2602У	458 511,58	1 226 670,36
Условный номер земельного участка 67:27:0031438:1:3У93		
Площадь земельного участка 20 м ²		
Обозначение характерных точек границ	Координаты, м	
	X	Y
1	2	3
н2381У	458 654,79	1 226 347,82
н2416У	458 649,73	1 226 343,99
н2417У	458 651,63	1 226 341,49
н2380У	458 656,68	1 226 345,32
н2381У	458 654,79	1 226 347,82
Условный номер земельного участка 67:27:0031438:1:3У94		
Площадь земельного участка 22 м ²		
Обозначение характерных точек границ	Координаты, м	
	X	Y
1	2	3
н2164У	458 599,36	1 226 450,67
н2249У	458 594,14	1 226 447,06
н2250У	458 596,13	1 226 444,19
н2163У	458 601,34	1 226 447,80
н2164У	458 599,36	1 226 450,67
Условный номер земельного участка 67:27:0031438:1:3У95		
Площадь земельного участка 22 м ²		
Обозначение характерных точек границ	Координаты, м	
	X	Y
1	2	3
н2170У	458 586,58	1 226 467,99
н2243У	458 581,38	1 226 464,21
н2244У	458 583,47	1 226 461,46
н2169У	458 588,61	1 226 465,20
н2170У	458 586,58	1 226 467,99
Условный номер земельного участка 67:27:0031438:1:3У96		

Площадь земельного участка <u>26 м²</u>		
Обозначение характерных точек границ	Координаты, м	
	X	Y
1	2	3
н2195У	458 533,69	1 226 540,58
н2218У	458 528,70	1 226 536,82
н2219У	458 531,13	1 226 533,58
н2194У	458 536,13	1 226 537,18
н2195У	458 533,69	1 226 540,58
Условный номер земельного участка <u>67:27:0031438:1:3У97</u>		
Площадь земельного участка <u>23 м²</u>		
Обозначение характерных точек границ	Координаты, м	
	X	Y
1	2	3
н1471У	458 632,47	1 226 350,56
н2765У	458 627,21	1 226 346,72
н2766У	458 629,22	1 226 343,91
н1472У	458 634,51	1 226 347,71
н1471У	458 632,47	1 226 350,56
Условный номер земельного участка <u>67:27:0031438:1:3У98</u>		
Площадь земельного участка <u>23 м²</u>		
Обозначение характерных точек границ	Координаты, м	
	X	Y
1	2	3
н1414У	458 497,11	1 226 536,35
н2767У	458 492,09	1 226 532,57
н2768У	458 494,30	1 226 529,63
н1415У	458 499,32	1 226 533,41
н1414У	458 497,11	1 226 536,35
Условный номер земельного участка <u>67:27:0031438:1:3У99</u>		
Площадь земельного участка <u>63 м²</u>		
Обозначение характерных точек границ	Координаты, м	
	X	Y
1	2	3
н2769У	458 600,48	1 226 613,94
н1557У	458 598,53	1 226 619,63
н1556У	458 593,77	1 226 617,99
н1541У	458 588,62	1 226 616,22
н1540У	458 590,61	1 226 610,55
н2769У	458 600,48	1 226 613,94
Условный номер земельного участка <u>67:27:0031438:1:3У100</u>		

Площадь земельного участка 19 м ²		
Обозначение характерных точек границ	Координаты, м	
	X	Y
1	2	3
н2770У	458 703,19	1 226 323,66
н2764У	458 701,86	1 226 326,66
н1500У	458 696,43	1 226 324,25
н1499У	458 697,77	1 226 321,25
н2770У	458 703,19	1 226 323,66
Условный номер земельного участка 67:27:0031438:1:3У101		
Площадь земельного участка 19 м ²		
Обозначение характерных точек границ	Координаты, м	
	X	Y
1	2	3
н81У	458 697,82	1 226 335,77
н1525У	458 696,54	1 226 338,69
н1504У	458 691,01	1 226 336,25
н1503У	458 692,30	1 226 333,34
н81У	458 697,82	1 226 335,77
Условный номер земельного участка 67:27:0031438:1:3У102		
Площадь земельного участка 20 м ²		
Обозначение характерных точек границ	Координаты, м	
	X	Y
1	2	3
н1523У	458 693,63	1 226 345,18
н1522У	458 692,28	1 226 348,25
н1507У	458 686,70	1 226 345,87
н1506У	458 688,07	1 226 342,80
н1523У	458 693,63	1 226 345,18
Условный номер земельного участка 67:27:0031438:1:3У103		
Площадь земельного участка 19 м ²		
Обозначение характерных точек границ	Координаты, м	
	X	Y
1	2	3
н1522У	458 692,28	1 226 348,25
н1521У	458 691,03	1 226 351,19
н1508У	458 685,41	1 226 348,78
н1507У	458 686,70	1 226 345,87
н1522У	458 692,28	1 226 348,25
Условный номер земельного участка 67:27:0031438:1:3У104		

Площадь земельного участка <u>19 м²</u>		
Обозначение характерных точек границ	Координаты, м	
	X	Y
1	2	3
н1721У	458 615,60	1 226 550,72
н1750У	458 609,90	1 226 548,10
н1751У	458 611,16	1 226 545,36
н1720У	458 616,90	1 226 548,00
н1721У	458 615,60	1 226 550,72
Условный номер земельного участка <u>67:27:0031438:1:3У105</u>		
Площадь земельного участка <u>19 м²</u>		
Обозначение характерных точек границ	Координаты, м	
	X	Y
1	2	3
н1717У	458 621,14	1 226 538,77
н1754У	458 615,53	1 226 536,18
н1755У	458 616,84	1 226 533,47
н1716У	458 622,40	1 226 536,01
н1717У	458 621,14	1 226 538,77
Условный номер земельного участка <u>67:27:0031438:1:3У106</u>		
Площадь земельного участка <u>20 м²</u>		
Обозначение характерных точек границ	Координаты, м	
	X	Y
1	2	3
н1703У	458 640,03	1 226 498,26
н1768У	458 634,27	1 226 495,61
н1769У	458 635,57	1 226 492,78
н1702У	458 641,33	1 226 495,44
н1703У	458 640,03	1 226 498,26
Условный номер земельного участка <u>67:27:0031438:1:3У107</u>		
Площадь земельного участка <u>21 м²</u>		
Обозначение характерных точек границ	Координаты, м	
	X	Y
1	2	3
н1704У	458 638,64	1 226 501,28
н1767У	458 632,88	1 226 498,63
н1768У	458 634,27	1 226 495,61
н1703У	458 640,03	1 226 498,26
н1704У	458 638,64	1 226 501,28
Условный номер земельного участка <u>67:27:0031438:1:3У108</u>		

Площадь земельного участка <u>20 м²</u>		
Обозначение характерных точек границ	Координаты, м	
	X	Y
1	2	3
н1701У	458 642,57	1 226 492,76
н1770У	458 636,81	1 226 490,10
н1771У	458 638,17	1 226 487,19
н1700У	458 643,91	1 226 489,80
н1701У	458 642,57	1 226 492,76
Условный номер земельного участка <u>67:27:0031438:1:3У109</u>		
Площадь земельного участка <u>20 м²</u>		
Обозначение характерных точек границ	Координаты, м	
	X	Y
1	2	3
н1699У	458 645,27	1 226 486,85
н1772У	458 639,54	1 226 484,21
н1773У	458 640,84	1 226 481,37
н1698У	458 646,59	1 226 483,98
н1699У	458 645,27	1 226 486,85
Условный номер земельного участка <u>67:27:0031438:1:3У110</u>		
Площадь земельного участка <u>20 м²</u>		
Обозначение характерных точек границ	Координаты, м	
	X	Y
1	2	3
н1697У	458 647,94	1 226 481,02
н1774У	458 642,18	1 226 478,46
н1775У	458 643,49	1 226 475,61
н1696У	458 649,22	1 226 478,22
н1697У	458 647,94	1 226 481,02
Условный номер земельного участка <u>67:27:0031438:1:3У111</u>		
Площадь земельного участка <u>20 м²</u>		
Обозначение характерных точек границ	Координаты, м	
	X	Y
1	2	3
н1696У	458 649,22	1 226 478,22
н1775У	458 643,49	1 226 475,61
н1776У	458 644,78	1 226 472,74
н1695У	458 650,54	1 226 475,35
н1696У	458 649,22	1 226 478,22
Условный номер земельного участка <u>67:27:0031438:1:3У112</u>		

Площадь земельного участка <u>20 м²</u>		
Обозначение характерных точек границ	Координаты, м	
	X	Y
1	2	3
н1695У	458 650,54	1 226 475,35
н1776У	458 644,78	1 226 472,74
н1777У	458 646,13	1 226 469,81
н1694У	458 651,92	1 226 472,44
н1695У	458 650,54	1 226 475,35
Условный номер земельного участка <u>67:27:0031438:1:3У113</u>		
Площадь земельного участка <u>21 м²</u>		
Обозначение характерных точек границ	Координаты, м	
	X	Y
1	2	3
н1693У	458 653,14	1 226 469,89
н1778У	458 647,29	1 226 467,20
н1779У	458 648,66	1 226 464,22
н1692У	458 654,52	1 226 466,98
н1693У	458 653,14	1 226 469,89
Условный номер земельного участка <u>67:27:0031438:1:3У114</u>		
Площадь земельного участка <u>20 м²</u>		
Обозначение характерных точек границ	Координаты, м	
	X	Y
1	2	3
н1691У	458 655,93	1 226 464,02
н1780У	458 650,09	1 226 461,18
н1781У	458 651,47	1 226 458,34
н1690У	458 657,31	1 226 461,18
н1691У	458 655,93	1 226 464,02
Условный номер земельного участка <u>67:27:0031438:1:3У115</u>		
Площадь земельного участка <u>21 м²</u>		
Обозначение характерных точек границ	Координаты, м	
	X	Y
1	2	3
н1688У	458 659,98	1 226 455,32
н1783У	458 654,20	1 226 452,63
н1784У	458 655,45	1 226 449,63
н1687У	458 661,33	1 226 452,37
н1688У	458 659,98	1 226 455,32
Условный номер земельного участка <u>67:27:0031438:1:3У116</u>		

Площадь земельного участка <u>21 м²</u>		
Обозначение характерных точек границ	Координаты, м	
	X	Y
1	2	3
н1687У	458 661,33	1 226 452,37
н1784У	458 655,45	1 226 449,63
н1785У	458 656,82	1 226 446,68
н1686У	458 662,71	1 226 449,42
н1687У	458 661,33	1 226 452,37
Условный номер земельного участка <u>67:27:0031438:1:3У117</u>		
Площадь земельного участка <u>21 м²</u>		
Обозначение характерных точек границ	Координаты, м	
	X	Y
1	2	3
н1686У	458 662,71	1 226 449,42
н1785У	458 656,82	1 226 446,68
н1786У	458 658,21	1 226 443,70
н1685У	458 664,09	1 226 446,43
н1686У	458 662,71	1 226 449,42
Условный номер земельного участка <u>67:27:0031438:1:3У118</u>		
Площадь земельного участка <u>20 м²</u>		
Обозначение характерных точек границ	Координаты, м	
	X	Y
1	2	3
н1683У	458 667,03	1 226 440,09
н1788У	458 661,15	1 226 437,36
н1789У	458 662,49	1 226 434,49
н1682У	458 668,35	1 226 437,21
н1683У	458 667,03	1 226 440,09
Условный номер земельного участка <u>67:27:0031438:1:3У119</u>		
Площадь земельного участка <u>20 м²</u>		
Обозначение характерных точек границ	Координаты, м	
	X	Y
1	2	3
н1801У	458 651,67	1 226 436,83
н1908У	458 645,77	1 226 434,04
н1909У	458 647,08	1 226 431,26
н1800У	458 652,98	1 226 434,04
н1801У	458 651,67	1 226 436,83
Условный номер земельного участка <u>67:27:0031438:1:3У120</u>		

Площадь земельного участка <u>20 м²</u>		
Обозначение характерных точек границ	Координаты, м	
	X	Y
1	2	3
н1802У	458 650,31	1 226 439,67
н1907У	458 644,44	1 226 436,85
н1908У	458 645,77	1 226 434,04
н1801У	458 651,67	1 226 436,83
н1802У	458 650,31	1 226 439,67
Условный номер земельного участка <u>67:27:0031438:1:3У121</u>		
Площадь земельного участка <u>20 м²</u>		
Обозначение характерных точек границ	Координаты, м	
	X	Y
1	2	3
н1805У	458 646,17	1 226 448,46
н1904У	458 640,28	1 226 445,70
н1905У	458 641,59	1 226 442,84
н1804У	458 647,51	1 226 445,62
н1805У	458 646,17	1 226 448,46
Условный номер земельного участка <u>67:27:0031438:1:3У122</u>		
Площадь земельного участка <u>20 м²</u>		
Обозначение характерных точек границ	Координаты, м	
	X	Y
1	2	3
н1808У	458 642,15	1 226 457,14
н1901У	458 636,25	1 226 454,40
н1902У	458 637,56	1 226 451,59
н1807У	458 643,42	1 226 454,34
н1808У	458 642,15	1 226 457,14
Условный номер земельного участка <u>67:27:0031438:1:3У123</u>		
Площадь земельного участка <u>20 м²</u>		
Обозначение характерных точек границ	Координаты, м	
	X	Y
1	2	3
н1813У	458 635,46	1 226 471,85
н1896У	458 629,57	1 226 468,98
н1897У	458 630,82	1 226 466,20
н1812У	458 636,72	1 226 469,07
н1813У	458 635,46	1 226 471,85
Условный номер земельного участка <u>67:27:0031438:1:3У124</u>		

Площадь земельного участка <u>20 м²</u>		
Обозначение характерных точек границ	Координаты, м	
	X	Y
1	2	3
н1814У	458 634,10	1 226 474,67
н1895У	458 628,28	1 226 471,81
н1896У	458 629,57	1 226 468,98
н1813У	458 635,46	1 226 471,85
н1814У	458 634,10	1 226 474,67
Условный номер земельного участка <u>67:27:0031438:1:3У125</u>		
Площадь земельного участка <u>19 м²</u>		
Обозначение характерных точек границ	Координаты, м	
	X	Y
1	2	3
н1819У	458 626,98	1 226 489,07
н1890У	458 621,30	1 226 486,25
н1891У	458 622,65	1 226 483,50
н1818У	458 628,34	1 226 486,33
н1819У	458 626,98	1 226 489,07
Условный номер земельного участка <u>67:27:0031438:1:3У126</u>		
Площадь земельного участка <u>21 м²</u>		
Обозначение характерных точек границ	Координаты, м	
	X	Y
1	2	3
н1820У	458 625,64	1 226 492,02
н1889У	458 619,85	1 226 489,21
н1890У	458 621,30	1 226 486,25
н1819У	458 626,98	1 226 489,07
н1820У	458 625,64	1 226 492,02
Условный номер земельного участка <u>67:27:0031438:1:3У127</u>		
Площадь земельного участка <u>21 м²</u>		
Обозначение характерных точек границ	Координаты, м	
	X	Y
1	2	3
н1823У	458 621,56	1 226 500,60
н1886У	458 615,83	1 226 497,81
н1887У	458 617,21	1 226 494,91
н1822У	458 622,97	1 226 497,71
н1823У	458 621,56	1 226 500,60
Условный номер земельного участка <u>67:27:0031438:1:3У128</u>		

Площадь земельного участка <u>20 м²</u>		
Обозначение характерных точек границ	Координаты, м	
	X	Y
1	2	3
н1827У	458 616,11	1 226 512,18
н1882У	458 610,49	1 226 509,48
н1883У	458 611,79	1 226 506,62
н1826У	458 617,43	1 226 509,34
н1827У	458 616,11	1 226 512,18
Условный номер земельного участка <u>67:27:0031438:1:3У129</u>		
Площадь земельного участка <u>19 м²</u>		
Обозначение характерных точек границ	Координаты, м	
	X	Y
1	2	3
н1829У	458 613,50	1 226 517,85
н1880У	458 607,92	1 226 515,14
н1881У	458 609,18	1 226 512,39
н1828У	458 614,78	1 226 515,11
н1829У	458 613,50	1 226 517,85
Условный номер земельного участка <u>67:27:0031438:1:3У130</u>		
Площадь земельного участка <u>19 м²</u>		
Обозначение характерных точек границ	Координаты, м	
	X	Y
1	2	3
н1832У	458 609,47	1 226 526,62
н1877У	458 603,83	1 226 523,88
н1878У	458 605,12	1 226 521,13
н1831У	458 610,76	1 226 523,84
н1832У	458 609,47	1 226 526,62
Условный номер земельного участка <u>67:27:0031438:1:3У131</u>		
Площадь земельного участка <u>20 м²</u>		
Обозначение характерных точек границ	Координаты, м	
	X	Y
1	2	3
н1836У	458 603,94	1 226 538,29
н1873У	458 598,27	1 226 535,54
н1874У	458 599,63	1 226 532,74
н1835У	458 605,24	1 226 535,45
н1836У	458 603,94	1 226 538,29
Условный номер земельного участка <u>67:27:0031438:1:3У132</u>		

Площадь земельного участка 19 м ²		
Обозначение характерных точек границ	Координаты, м	
	X	Y
1	2	3
н1840У	458 598,52	1 226 549,88
н1869У	458 592,76	1 226 547,18
н1870У	458 594,00	1 226 544,51
н1839У	458 599,76	1 226 547,21
н1840У	458 598,52	1 226 549,88
Условный номер земельного участка 67:27:0031438:1:3У133		
Площадь земельного участка 19 м ²		
Обозначение характерных точек границ	Координаты, м	
	X	Y
1	2	3
н1845У	458 591,40	1 226 564,86
н1864У	458 585,70	1 226 562,19
н1865У	458 587,01	1 226 559,39
н1844У	458 592,71	1 226 562,07
н1845У	458 591,40	1 226 564,86
Условный номер земельного участка 67:27:0031438:1:3У134		
Площадь земельного участка 21 м ²		
Обозначение характерных точек границ	Координаты, м	
	X	Y
1	2	3
н2437У	458 575,20	1 226 637,01
н2466У	458 568,89	1 226 636,95
н2467У	458 568,92	1 226 633,55
н2436У	458 575,22	1 226 633,61
н2437У	458 575,20	1 226 637,01
Условный номер земельного участка 67:27:0031438:1:3У135		
Площадь земельного участка 19 м ²		
Обозначение характерных точек границ	Координаты, м	
	X	Y
1	2	3
н1631У	458 559,18	1 226 622,55
н1666У	458 552,87	1 226 622,55
н1667У	458 552,87	1 226 619,49
н1630У	458 559,19	1 226 619,46
н1631У	458 559,18	1 226 622,55
Условный номер земельного участка 67:27:0031438:1:3У136		

Площадь земельного участка <u>20 м²</u>		
Обозначение характерных точек границ	Координаты, м	
	X	Y
1	2	3
н1920У	458 669,85	1 226 359,66
н2071У	458 664,16	1 226 356,82
н2072У	458 665,60	1 226 353,94
н1919У	458 671,28	1 226 356,77
н1920У	458 669,85	1 226 359,66
Условный номер земельного участка <u>67:27:0031438:1:3У137</u>		
Площадь земельного участка <u>20 м²</u>		
Обозначение характерных точек границ	Координаты, м	
	X	Y
1	2	3
н1921У	458 668,43	1 226 362,52
н2070У	458 662,73	1 226 359,68
н2071У	458 664,16	1 226 356,82
н1920У	458 669,85	1 226 359,66
н1921У	458 668,43	1 226 362,52
Условный номер земельного участка <u>67:27:0031438:1:3У138</u>		
Площадь земельного участка <u>20 м²</u>		
Обозначение характерных точек границ	Координаты, м	
	X	Y
1	2	3
н1922У	458 667,00	1 226 365,39
н2069У	458 661,30	1 226 362,56
н2070У	458 662,73	1 226 359,68
н1921У	458 668,43	1 226 362,52
н1922У	458 667,00	1 226 365,39
Условный номер земельного участка <u>67:27:0031438:1:3У139</u>		
Площадь земельного участка <u>20 м²</u>		
Обозначение характерных точек границ	Координаты, м	
	X	Y
1	2	3
н1925У	458 662,91	1 226 374,10
н2066У	458 657,08	1 226 371,21
н2067У	458 658,44	1 226 368,41
н1924У	458 664,21	1 226 371,28
н1925У	458 662,91	1 226 374,10
Условный номер земельного участка <u>67:27:0031438:1:3У140</u>		

Площадь земельного участка 20 м²		
Обозначение характерных точек границ	Координаты, м	
	X	Y
1	2	3
н1924У	458 664,21	1 226 371,28
н2067У	458 658,44	1 226 368,41
н2068У	458 659,79	1 226 365,59
н1923У	458 665,55	1 226 368,46
н1924У	458 664,21	1 226 371,28
Условный номер земельного участка 67:27:0031438:1:3У141		
Площадь земельного участка 21 м²		
Обозначение характерных точек границ	Координаты, м	
	X	Y
1	2	3
н1936У	458 643,56	1 226 414,92
н2055У	458 637,76	1 226 412,37
н2056У	458 639,07	1 226 409,30
н1935У	458 644,91	1 226 412,02
н1936У	458 643,56	1 226 414,92
Условный номер земельного участка 67:27:0031438:1:3У142		
Площадь земельного участка 19 м²		
Обозначение характерных точек границ	Координаты, м	
	X	Y
1	2	3
н1940У	458 638,30	1 226 426,51
н2051У	458 632,63	1 226 423,88
н2052У	458 633,93	1 226 421,08
н1939У	458 639,56	1 226 423,69
н1940У	458 638,30	1 226 426,51
Условный номер земельного участка 67:27:0031438:1:3У143		
Площадь земельного участка 19 м²		
Обозначение характерных точек границ	Координаты, м	
	X	Y
1	2	3
н1951У	458 623,13	1 226 458,90
н2040У	458 617,52	1 226 456,18
н2041У	458 618,85	1 226 453,43
н1950У	458 624,47	1 226 456,15
н1951У	458 623,13	1 226 458,90
Условный номер земельного участка 67:27:0031438:1:3У144		

Площадь земельного участка 20 м ²		
Обозначение характерных точек границ	Координаты, м	
	X	Y
1	2	3
н1955У	458 617,71	1 226 470,40
н2036У	458 612,02	1 226 467,67
н2037У	458 613,38	1 226 464,85
н1954У	458 619,01	1 226 467,58
н1955У	458 617,71	1 226 470,40
Условный номер земельного участка 67:27:0031438:1:3У145		
Площадь земельного участка 19 м ²		
Обозначение характерных точек границ	Координаты, м	
	X	Y
1	2	3
н1957У	458 614,97	1 226 476,11
н2034У	458 609,28	1 226 473,44
н2035У	458 610,57	1 226 470,70
н1956У	458 616,25	1 226 473,43
н1957У	458 614,97	1 226 476,11
Условный номер земельного участка 67:27:0031438:1:3У146		
Площадь земельного участка 20 м ²		
Обозначение характерных точек границ	Координаты, м	
	X	Y
1	2	3
н1958У	458 613,62	1 226 478,99
н2033У	458 607,93	1 226 476,32
н2034У	458 609,28	1 226 473,44
н1957У	458 614,97	1 226 476,11
н1958У	458 613,62	1 226 478,99
Условный номер земельного участка 67:27:0031438:1:3У147		
Площадь земельного участка 20 м ²		
Обозначение характерных точек границ	Координаты, м	
	X	Y
1	2	3
н1959У	458 612,26	1 226 481,88
н2032У	458 606,58	1 226 479,21
н2033У	458 607,93	1 226 476,32
н1958У	458 613,62	1 226 478,99
н1959У	458 612,26	1 226 481,88
Условный номер земельного участка 67:27:0031438:1:3У148		

Площадь земельного участка <u>20 м²</u>		
Обозначение характерных точек границ	Координаты, м	
	X	Y
1	2	3
н1964У	458 605,31	1 226 496,48
н2027У	458 599,74	1 226 493,80
н2028У	458 601,13	1 226 490,91
н1963У	458 606,69	1 226 493,58
н1964У	458 605,31	1 226 496,48
Условный номер земельного участка <u>67:27:0031438:1:3У149</u>		
Площадь земельного участка <u>20 м²</u>		
Обозначение характерных точек границ	Координаты, м	
	X	Y
1	2	3
н1971У	458 595,93	1 226 516,89
н2020У	458 590,21	1 226 514,17
н2021У	458 591,60	1 226 511,32
н1970У	458 597,22	1 226 514,08
н1971У	458 595,93	1 226 516,89
Условный номер земельного участка <u>67:27:0031438:1:3У150</u>		
Площадь земельного участка <u>19 м²</u>		
Обозначение характерных точек границ	Координаты, м	
	X	Y
1	2	3
н1990У	458 569,60	1 226 573,24
н2001У	458 564,06	1 226 570,83
н2002У	458 565,30	1 226 568,03
н1989У	458 570,88	1 226 570,46
н1990У	458 569,60	1 226 573,24
Условный номер земельного участка <u>67:27:0031438:1:3У151</u>		
Площадь земельного участка <u>20 м²</u>		
Обозначение характерных точек границ	Координаты, м	
	X	Y
1	2	3
н1988У	458 572,16	1 226 567,67
н2003У	458 566,55	1 226 565,23
н2004У	458 567,88	1 226 562,19
н1987У	458 573,51	1 226 564,64
н1988У	458 572,16	1 226 567,67
Условный номер земельного участка <u>67:27:0031438:1:3У152</u>		

Площадь земельного участка <u>22 м²</u>		
Обозначение характерных точек границ	Координаты, м	
	X	Y
1	2	3
н2084У	458 589,56	1 226 492,61
н2145У	458 584,16	1 226 489,91
н2146У	458 585,74	1 226 486,57
н2083У	458 591,11	1 226 489,37
н2084У	458 589,56	1 226 492,61
Условный номер земельного участка <u>67:27:0031438:1:3У153</u>		
Площадь земельного участка <u>21 м²</u>		
Обозначение характерных точек границ	Координаты, м	
	X	Y
1	2	3
н2087У	458 585,34	1 226 501,49
н2142У	458 579,88	1 226 498,89
н2143У	458 581,36	1 226 495,79
н2086У	458 586,81	1 226 498,39
н2087У	458 585,34	1 226 501,49
Условный номер земельного участка <u>67:27:0031438:1:3У154</u>		
Площадь земельного участка <u>20 м²</u>		
Обозначение характерных точек границ	Координаты, м	
	X	Y
1	2	3
н2089У	458 582,65	1 226 507,40
н2140У	458 577,24	1 226 504,82
н2141У	458 578,57	1 226 501,83
н2088У	458 584,01	1 226 504,42
н2089У	458 582,65	1 226 507,40
Условный номер земельного участка <u>67:27:0031438:1:3У155</u>		
Площадь земельного участка <u>23 м²</u>		
Обозначение характерных точек границ	Координаты, м	
	X	Y
1	2	3
н2096У	458 573,20	1 226 527,86
н2133У	458 567,58	1 226 525,17
н2134У	458 569,17	1 226 521,84
н2095У	458 574,79	1 226 524,53
н2096У	458 573,20	1 226 527,86
Условный номер земельного участка <u>67:27:0031438:1:3У156</u>		

Площадь земельного участка <u>22 м²</u>		
Обозначение характерных точек границ	Координаты, м	
	X	Y
1	2	3
н2109У	458 554,97	1 226 567,00
н2120У	458 549,21	1 226 564,26
н2121У	458 550,61	1 226 561,15
н2108У	458 556,41	1 226 563,90
н2109У	458 554,97	1 226 567,00
Условный номер земельного участка <u>67:27:0031438:1:3У157</u>		
Площадь земельного участка <u>18 м²</u>		
Обозначение характерных точек границ	Координаты, м	
	X	Y
1	2	3
н2487У	458 543,03	1 226 625,00
н2524У	458 536,85	1 226 624,88
н2525У	458 536,91	1 226 621,92
н2486У	458 543,09	1 226 622,05
н2487У	458 543,03	1 226 625,00
Условный номер земельного участка <u>67:27:0031438:1:3У158</u>		
Площадь земельного участка <u>20 м²</u>		
Обозначение характерных точек границ	Координаты, м	
	X	Y
1	2	3
н2493У	458 543,03	1 226 644,84
н2518У	458 536,89	1 226 644,84
н2519У	458 536,89	1 226 641,63
н2492У	458 543,03	1 226 641,62
н2493У	458 543,03	1 226 644,84
Условный номер земельного участка <u>67:27:0031438:1:3У159</u>		
Площадь земельного участка <u>21 м²</u>		
Обозначение характерных точек границ	Координаты, м	
	X	Y
1	2	3
н2498У	458 543,03	1 226 661,54
н2513У	458 536,82	1 226 661,54
н2514У	458 536,82	1 226 658,23
н2497У	458 543,03	1 226 658,23
н2498У	458 543,03	1 226 661,54
Условный номер земельного участка <u>67:27:0031438:1:3У160</u>		

Площадь земельного участка 20 м²		
Обозначение характерных точек границ	Координаты, м	
	X	Y
1	2	3
н2541У	458 527,44	1 226 619,40
н2583У	458 521,37	1 226 619,40
н2584У	458 521,37	1 226 616,10
н2540У	458 527,44	1 226 616,10
н2541У	458 527,44	1 226 619,40
Условный номер земельного участка 67:27:0031438:1:3У161		
Площадь земельного участка 19 м²		
Обозначение характерных точек границ	Координаты, м	
	X	Y
1	2	3
н2543У	458 527,36	1 226 626,16
н2581У	458 521,20	1 226 626,02
н2582У	458 521,27	1 226 622,98
н2542У	458 527,36	1 226 622,98
н2543У	458 527,36	1 226 626,16
Условный номер земельного участка 67:27:0031438:1:3У162		
Площадь земельного участка 20 м²		
Обозначение характерных точек границ	Координаты, м	
	X	Y
1	2	3
н2544У	458 527,33	1 226 629,32
н2580У	458 521,20	1 226 629,25
н2581У	458 521,20	1 226 626,02
н2543У	458 527,36	1 226 626,16
н2544У	458 527,33	1 226 629,32
Условный номер земельного участка 67:27:0031438:1:3У163		
Площадь земельного участка 19 м²		
Обозначение характерных точек границ	Координаты, м	
	X	Y
1	2	3
н2552У	458 527,12	1 226 654,56
н2572У	458 520,96	1 226 654,56
н2573У	458 520,98	1 226 651,45
н2551У	458 527,12	1 226 651,45
н2552У	458 527,12	1 226 654,56
Условный номер земельного участка 67:27:0031438:1:3У164		

Площадь земельного участка 22 м²		
Обозначение характерных точек границ	Координаты, м	
	X	Y
1	2	3
н2559У	458 527,14	1 226 677,65
н2565У	458 520,91	1 226 677,65
н2566У	458 520,91	1 226 674,16
н2558У	458 527,14	1 226 674,16
н2559У	458 527,14	1 226 677,65
Условный номер земельного участка 67:27:0031438:1:3У165		
Площадь земельного участка 45 м²		
Обозначение характерных точек границ	Координаты, м	
	X	Y
1	2	3
н2561У	458 527,05	1 226 684,95
н2563У	458 520,91	1 226 684,87
н2564У	458 520,91	1 226 681,16
н2565У	458 520,91	1 226 677,65
н2559У	458 527,14	1 226 677,65
н2560У	458 527,10	1 226 681,37
н2561У	458 527,05	1 226 684,95
Условный номер земельного участка 67:27:0031438:1:3У166		
Площадь земельного участка 22 м²		
Обозначение характерных точек границ	Координаты, м	
	X	Y
1	2	3
н2593У	458 511,58	1 226 638,38
н2771У	458 505,32	1 226 638,31
н2620У	458 505,36	1 226 634,79
н2592У	458 511,63	1 226 634,89
н2593У	458 511,58	1 226 638,38
Условный номер земельного участка 67:27:0031438:1:3У167		
Площадь земельного участка 25 м²		
Обозначение характерных точек границ	Координаты, м	
	X	Y
1	2	3
н2594У	458 511,57	1 226 642,28
н2617У	458 505,32	1 226 642,28
н2771У	458 505,32	1 226 638,31
н2593У	458 511,58	1 226 638,38
н2594У	458 511,57	1 226 642,28

Условный номер земельного участка 67:27:0031438:1:3У168		
Площадь земельного участка 24 м ²		
Обозначение характерных точек границ	Координаты, м	
	X	Y
1	2	3
н2596У	458 511,60	1 226 649,53
н2615У	458 505,38	1 226 649,53
н2616У	458 505,29	1 226 645,63
н2595У	458 511,57	1 226 645,63
н2596У	458 511,60	1 226 649,53
Условный номер земельного участка 67:27:0031438:1:3У169		
Площадь земельного участка 22 м ²		
Обозначение характерных точек границ	Координаты, м	
	X	Y
1	2	3
н2603У	458 511,58	1 226 674,07
н2608У	458 505,59	1 226 674,07
н2609У	458 505,59	1 226 670,36
н2602У	458 511,58	1 226 670,36
н2603У	458 511,58	1 226 674,07
Условный номер земельного участка 67:27:0031438:1:3У170		
Площадь земельного участка 22 м ²		
Обозначение характерных точек границ	Координаты, м	
	X	Y
1	2	3
н2390У	458 635,45	1 226 374,15
н2407У	458 630,28	1 226 370,41
н2408У	458 632,23	1 226 367,62
н2389У	458 637,42	1 226 371,37
н2390У	458 635,45	1 226 374,15
Условный номер земельного участка 67:27:0031438:1:3У171		
Площадь земельного участка 21 м ²		
Обозначение характерных точек границ	Координаты, м	
	X	Y
1	2	3
н2271У	458 590,64	1 226 434,91
н2362У	458 585,51	1 226 431,20
н2363У	458 587,43	1 226 428,55
н2270У	458 592,56	1 226 432,26
н2271У	458 590,64	1 226 434,91
Условный номер земельного участка 67:27:0031438:1:3У172		

Площадь земельного участка 20 м²		
Обозначение характерных точек границ	Координаты, м	
	X	Y
1	2	3
н2154У	458 620,58	1 226 420,94
н2259У	458 615,47	1 226 417,27
н2260У	458 617,33	1 226 414,68
н2153У	458 622,47	1 226 418,34
н2154У	458 620,58	1 226 420,94
Условный номер земельного участка 67:27:0031438:1:3У173		
Площадь земельного участка 24 м²		
Обозначение характерных точек границ	Координаты, м	
	X	Y
1	2	3
н2166У	458 594,90	1 226 456,75
н2247У	458 589,81	1 226 452,99
н2248У	458 591,98	1 226 450,01
н2165У	458 597,16	1 226 453,77
н2166У	458 594,90	1 226 456,75
Условный номер земельного участка 67:27:0031438:1:3У174		
Площадь земельного участка 21 м²		
Обозначение характерных точек границ	Координаты, м	
	X	Y
1	2	3
н2182У	458 561,19	1 226 502,42
н2231У	458 556,17	1 226 498,72
н2232У	458 558,17	1 226 495,96
н2181У	458 563,18	1 226 499,65
н2182У	458 561,19	1 226 502,42
Условный номер земельного участка 67:27:0031438:1:3У175		
Площадь земельного участка 22 м²		
Обозначение характерных точек границ	Координаты, м	
	X	Y
1	2	3
н2186У	458 552,74	1 226 514,05
н2227У	458 547,76	1 226 510,37
н2228У	458 549,85	1 226 507,54
н2185У	458 554,83	1 226 511,21
н2186У	458 552,74	1 226 514,05
Условный номер земельного участка 67:27:0031438:1:3У176		

Площадь земельного участка 21 м²		
Обозначение характерных точек границ	Координаты, м	
	X	Y
1	2	3
н2193У	458 538,10	1 226 534,44
н2220У	458 533,18	1 226 530,91
н2221У	458 535,14	1 226 528,20
н2192У	458 540,11	1 226 531,65
н2193У	458 538,10	1 226 534,44
Условный номер земельного участка 67:27:0031438:1:3У177		
Площадь земельного участка 23 м²		
Обозначение характерных точек границ	Координаты, м	
	X	Y
1	2	3
н1470У	458 630,39	1 226 353,47
н2772У	458 625,13	1 226 349,57
н2765У	458 627,21	1 226 346,72
н1471У	458 632,47	1 226 350,56
н1470У	458 630,39	1 226 353,47
Условный номер земельного участка 67:27:0031438:1:3У178		
Площадь земельного участка 23 м²		
Обозначение характерных точек границ	Координаты, м	
	X	Y
1	2	3
н1468У	458 626,14	1 226 359,23
н2773У	458 620,94	1 226 355,34
н2774У	458 622,95	1 226 352,51
н1469У	458 628,22	1 226 356,44
н1468У	458 626,14	1 226 359,23
Условный номер земельного участка 67:27:0031438:1:3У179		
Площадь земельного участка 22 м²		
Обозначение характерных точек границ	Координаты, м	
	X	Y
1	2	3
н1467У	458 624,16	1 226 361,88
н2775У	458 618,95	1 226 358,14
н2773У	458 620,94	1 226 355,34
н1468У	458 626,14	1 226 359,23
н1467У	458 624,16	1 226 361,88
Условный номер земельного участка 67:27:0031438:1:3У180		

Площадь земельного участка <u>21 м²</u>		
Обозначение характерных точек границ	Координаты, м	
	X	Y
1	2	3
н1465У	458 620,09	1 226 367,63
н2776У	458 614,79	1 226 363,86
н2777У	458 616,72	1 226 361,28
н1466У	458 621,96	1 226 365,00
н1465У	458 620,09	1 226 367,63
Условный номер земельного участка <u>67:27:0031438:1:3У181</u>		
Площадь земельного участка <u>22 м²</u>		
Обозначение характерных точек границ	Координаты, м	
	X	Y
1	2	3
н2659У	458 491,30	1 226 598,38
н2680У	458 486,21	1 226 594,63
н2681У	458 488,22	1 226 591,89
н2658У	458 493,32	1 226 595,64
н2659У	458 491,30	1 226 598,38
Условный номер земельного участка <u>67:27:0031438:1:3У182</u>		
Площадь земельного участка <u>20 м²</u>		
Обозначение характерных точек границ	Координаты, м	
	X	Y
1	2	3
н1527У	458 700,52	1 226 329,67
н1526У	458 699,13	1 226 332,81
н1502У	458 693,68	1 226 330,40
н1501У	458 695,07	1 226 327,25
н1527У	458 700,52	1 226 329,67
Условный номер земельного участка <u>67:27:0031438:1:3У183</u>		
Площадь земельного участка <u>21 м²</u>		
Обозначение характерных точек границ	Координаты, м	
	X	Y
1	2	3
н1525У	458 696,54	1 226 338,69
н1524У	458 695,12	1 226 341,84
н1505У	458 689,56	1 226 339,46
н1504У	458 691,01	1 226 336,25
н1525У	458 696,54	1 226 338,69
Условный номер земельного участка <u>67:27:0031438:1:3У184</u>		

Площадь земельного участка <u>21 м²</u>		
Обозначение характерных точек границ	Координаты, м	
	X	Y
1	2	3
н1520У	458 689,45	1 226 354,59
н1519У	458 688,04	1 226 357,69
н1510У	458 682,52	1 226 355,31
н1509У	458 683,87	1 226 352,19
н1520У	458 689,45	1 226 354,59
Условный номер земельного участка <u>67:27:0031438:1:3У185</u>		
Площадь земельного участка <u>21 м²</u>		
Обозначение характерных точек границ	Координаты, м	
	X	Y
1	2	3
н1517У	458 685,01	1 226 364,69
н1516У	458 683,58	1 226 367,90
н1513У	458 678,06	1 226 365,43
н1512У	458 679,42	1 226 362,28
н1517У	458 685,01	1 226 364,69
Условный номер земельного участка <u>67:27:0031438:1:3У186</u>		
Площадь земельного участка <u>18 м²</u>		
Обозначение характерных точек границ	Координаты, м	
	X	Y
1	2	3
н1724У	458 611,60	1 226 559,34
н1747У	458 606,04	1 226 556,78
н1748У	458 607,18	1 226 554,11
н1723У	458 612,81	1 226 556,70
н1724У	458 611,60	1 226 559,34
Условный номер земельного участка <u>67:27:0031438:1:3У187</u>		
Площадь земельного участка <u>21 м²</u>		
Обозначение характерных точек границ	Координаты, м	
	X	Y
1	2	3
н1720У	458 616,90	1 226 548,00
н1751У	458 611,16	1 226 545,36
н1752У	458 612,61	1 226 542,29
н1719У	458 618,32	1 226 544,92
н1720У	458 616,90	1 226 548,00
Условный номер земельного участка <u>67:27:0031438:1:3У188</u>		

Площадь земельного участка <u>21 м²</u>		
Обозначение характерных точек границ	Координаты, м	
	X	Y
1	2	3
н1719У	458 618,32	1 226 544,92
н1752У	458 612,61	1 226 542,29
н1753У	458 614,06	1 226 539,24
н1718У	458 619,70	1 226 541,92
н1719У	458 618,32	1 226 544,92
Условный номер земельного участка <u>67:27:0031438:1:3У189</u>		
Площадь земельного участка <u>20 м²</u>		
Обозначение характерных точек границ	Координаты, м	
	X	Y
1	2	3
н1716У	458 622,40	1 226 536,01
н1755У	458 616,84	1 226 533,47
н1756У	458 618,22	1 226 530,44
н1715У	458 623,78	1 226 533,02
н1716У	458 622,40	1 226 536,01
Условный номер земельного участка <u>67:27:0031438:1:3У190</u>		
Площадь земельного участка <u>21 м²</u>		
Обозначение характерных точек границ	Координаты, м	
	X	Y
1	2	3
н1710У	458 630,40	1 226 518,67
н1761У	458 624,82	1 226 516,03
н1762У	458 626,21	1 226 512,99
н1709У	458 631,81	1 226 515,60
н1710У	458 630,40	1 226 518,67
Условный номер земельного участка <u>67:27:0031438:1:3У191</u>		
Площадь земельного участка <u>21 м²</u>		
Обозначение характерных точек границ	Координаты, м	
	X	Y
1	2	3
н1709У	458 631,81	1 226 515,60
н1762У	458 626,21	1 226 512,99
н1763У	458 627,61	1 226 509,93
н1708У	458 633,25	1 226 512,57
н1709У	458 631,81	1 226 515,60
Условный номер земельного участка <u>67:27:0031438:1:3У192</u>		

Площадь земельного участка 22 м ²		
Обозначение характерных точек границ	Координаты, м	
	X	Y
1	2	3
н1705У	458 637,13	1 226 504,41
н1766У	458 631,43	1 226 501,65
н1767У	458 632,88	1 226 498,63
н1704У	458 638,64	1 226 501,28
н1705У	458 637,13	1 226 504,41
Условный номер земельного участка 67:27:0031438:1:3У193		
Площадь земельного участка 22 м ²		
Обозначение характерных точек границ	Координаты, м	
	X	Y
1	2	3
н1692У	458 654,52	1 226 466,98
н1779У	458 648,66	1 226 464,22
н1780У	458 650,09	1 226 461,18
н1691У	458 655,93	1 226 464,02
н1692У	458 654,52	1 226 466,98
Условный номер земельного участка 67:27:0031438:1:3У194		
Площадь земельного участка 22 м ²		
Обозначение характерных точек границ	Координаты, м	
	X	Y
1	2	3
н1690У	458 657,31	1 226 461,18
н1781У	458 651,47	1 226 458,34
н1782У	458 652,97	1 226 455,27
н1689У	458 658,76	1 226 457,96
н1690У	458 657,31	1 226 461,18
Условный номер земельного участка 67:27:0031438:1:3У195		
Площадь земельного участка 21 м ²		
Обозначение характерных точек границ	Координаты, м	
	X	Y
1	2	3
н1681У	458 669,71	1 226 434,17
н1682У	458 668,35	1 226 437,21
н1789У	458 662,49	1 226 434,49
н1790У	458 663,89	1 226 431,47
н1681У	458 669,71	1 226 434,17
Условный номер земельного участка 67:27:0031438:1:3У196		

Площадь земельного участка <u>23 м²</u>		
Обозначение характерных точек границ	Координаты, м	
	X	Y
1	2	3
н1679У	458 673,08	1 226 426,93
н1792У	458 667,26	1 226 424,22
н1793У	458 668,76	1 226 420,99
н1794У	458 669,35	1 226 421,27
н1678У	458 674,58	1 226 423,69
н1679У	458 673,08	1 226 426,93
Условный номер земельного участка <u>67:27:0031438:1:3У197</u>		
Площадь земельного участка <u>21 м²</u>		
Обозначение характерных точек границ	Координаты, м	
	X	Y
1	2	3
н1803У	458 648,95	1 226 442,51
н1906У	458 643,07	1 226 439,68
н1907У	458 644,44	1 226 436,85
н1802У	458 650,31	1 226 439,67
н1803У	458 648,95	1 226 442,51
Условный номер земельного участка <u>67:27:0031438:1:3У198</u>		
Площадь земельного участка <u>21 м²</u>		
Обозначение характерных точек границ	Координаты, м	
	X	Y
1	2	3
н1807У	458 643,42	1 226 454,34
н1902У	458 637,56	1 226 451,59
н1903У	458 638,90	1 226 448,70
н1806У	458 644,77	1 226 451,45
н1807У	458 643,42	1 226 454,34
Условный номер земельного участка <u>67:27:0031438:1:3У199</u>		
Площадь земельного участка <u>21 м²</u>		
Обозначение характерных точек границ	Координаты, м	
	X	Y
1	2	3
н1809У	458 640,79	1 226 460,05
н1900У	458 634,90	1 226 457,29
н1901У	458 636,25	1 226 454,40
н1808У	458 642,15	1 226 457,14
н1809У	458 640,79	1 226 460,05
Условный номер земельного участка <u>67:27:0031438:1:3У200</u>		

Площадь земельного участка 21 м²		
Обозначение характерных точек границ	Координаты, м	
	X	Y
1	2	3
н1811У	458 638,06	1 226 466,09
н1898У	458 632,15	1 226 463,25
н1899У	458 633,48	1 226 460,34
н1810У	458 639,41	1 226 463,12
н1811У	458 638,06	1 226 466,09
Условный номер земельного участка 67:27:0031438:1:3У201		
Площадь земельного участка 20 м²		
Обозначение характерных точек границ	Координаты, м	
	X	Y
1	2	3
н1828У	458 614,78	1 226 515,11
н1881У	458 609,18	1 226 512,39
н1882У	458 610,49	1 226 509,48
н1827У	458 616,11	1 226 512,18
н1828У	458 614,78	1 226 515,11
Условный номер земельного участка 67:27:0031438:1:3У202		
Площадь земельного участка 22 м²		
Обозначение характерных точек границ	Координаты, м	
	X	Y
1	2	3
н1844У	458 592,71	1 226 562,07
н1865У	458 587,01	1 226 559,39
н1866У	458 588,51	1 226 556,20
н1843У	458 594,21	1 226 558,88
н1844У	458 592,71	1 226 562,07
Условный номер земельного участка 67:27:0031438:1:3У203		
Площадь земельного участка 19 м²		
Обозначение характерных точек границ	Координаты, м	
	X	Y
1	2	3
н1849У	458 586,05	1 226 576,08
н1860У	458 580,50	1 226 573,41
н1861У	458 581,80	1 226 570,69
н1848У	458 587,36	1 226 573,36
н1849У	458 586,05	1 226 576,08
Условный номер земельного участка 67:27:0031438:1:3У204		

Площадь земельного участка <u>22 м²</u>		
Обозначение характерных точек границ	Координаты, м	
	X	Y
1	2	3
н2471У	458 569,12	1 226 619,86
н2432У	458 575,31	1 226 619,94
н2433У	458 575,27	1 226 623,49
н2470У	458 569,08	1 226 623,42
н2471У	458 569,12	1 226 619,86
Условный номер земельного участка <u>67:27:0031438:1:3У205</u>		
Площадь земельного участка <u>23 м²</u>		
Обозначение характерных точек границ	Координаты, м	
	X	Y
1	2	3
н2436У	458 575,22	1 226 633,61
н2467У	458 568,92	1 226 633,55
н2468У	458 568,96	1 226 629,86
н2435У	458 575,23	1 226 629,89
н2436У	458 575,22	1 226 633,61
Условный номер земельного участка <u>67:27:0031438:1:3У206</u>		
Площадь земельного участка <u>21 м²</u>		
Обозначение характерных точек границ	Координаты, м	
	X	Y
1	2	3
н1628У	458 559,19	1 226 612,98
н1669У	458 552,93	1 226 612,98
н1670У	458 553,03	1 226 609,56
н1627У	458 559,30	1 226 609,63
н1628У	458 559,19	1 226 612,98
Условный номер земельного участка <u>67:27:0031438:1:3У207</u>		
Площадь земельного участка <u>20 м²</u>		
Обозначение характерных точек границ	Координаты, м	
	X	Y
1	2	3
н1629У	458 559,19	1 226 616,21
н1668У	458 552,93	1 226 616,20
н1669У	458 552,93	1 226 612,98
н1628У	458 559,19	1 226 612,98
н1629У	458 559,19	1 226 616,21
Условный номер земельного участка <u>67:27:0031438:1:3У208</u>		

Площадь земельного участка 21 м²		
Обозначение характерных точек границ	Координаты, м	
	X	Y
1	2	3
н1918У	458 672,75	1 226 353,76
н2073У	458 667,04	1 226 350,92
н2074У	458 668,54	1 226 347,91
н1917У	458 674,25	1 226 350,75
н1918У	458 672,75	1 226 353,76
Условный номер земельного участка 67:27:0031438:1:3У209		
Площадь земельного участка 21 м²		
Обозначение характерных точек границ	Координаты, м	
	X	Y
1	2	3
н1919У	458 671,28	1 226 356,77
н2072У	458 665,60	1 226 353,94
н2073У	458 667,04	1 226 350,92
н1918У	458 672,75	1 226 353,76
н1919У	458 671,28	1 226 356,77
Условный номер земельного участка 67:27:0031438:1:3У210		
Площадь земельного участка 22 м²		
Обозначение характерных точек границ	Координаты, м	
	X	Y
1	2	3
н1923У	458 665,55	1 226 368,46
н2068У	458 659,79	1 226 365,59
н2069У	458 661,30	1 226 362,56
н1922У	458 667,00	1 226 365,39
н1923У	458 665,55	1 226 368,46
Условный номер земельного участка 67:27:0031438:1:3У211		
Площадь земельного участка 22 м²		
Обозначение характерных точек границ	Координаты, м	
	X	Y
1	2	3
н1927У	458 659,89	1 226 380,21
н2064У	458 654,04	1 226 377,32
н2065У	458 655,52	1 226 374,34
н1926У	458 661,36	1 226 377,24
н1927У	458 659,89	1 226 380,21
Условный номер земельного участка 67:27:0031438:1:3У212		

Площадь земельного участка <u>22 м²</u>		
Обозначение характерных точек границ	Координаты, м	
	X	Y
1	2	3
н1937У	458 642,10	1 226 418,08
н2054У	458 636,39	1 226 415,57
н2055У	458 637,76	1 226 412,37
н1936У	458 643,56	1 226 414,92
н1937У	458 642,10	1 226 418,08
Условный номер земельного участка <u>67:27:0031438:1:3У213</u>		
Площадь земельного участка <u>20 м²</u>		
Обозначение характерных точек границ	Координаты, м	
	X	Y
1	2	3
н1938У	458 640,79	1 226 421,02
н2053У	458 635,17	1 226 418,41
н2054У	458 636,39	1 226 415,57
н1937У	458 642,10	1 226 418,08
н1938У	458 640,79	1 226 421,02
Условный номер земельного участка <u>67:27:0031438:1:3У214</u>		
Площадь земельного участка <u>18 м²</u>		
Обозначение характерных точек границ	Координаты, м	
	X	Y
1	2	3
н1939У	458 639,56	1 226 423,69
н2052У	458 633,93	1 226 421,08
н2053У	458 635,17	1 226 418,41
н1938У	458 640,79	1 226 421,02
н1939У	458 639,56	1 226 423,69
Условный номер земельного участка <u>67:27:0031438:1:3У215</u>		
Площадь земельного участка <u>20 м²</u>		
Обозначение характерных точек границ	Координаты, м	
	X	Y
1	2	3
н1941У	458 636,94	1 226 429,45
н2050У	458 631,27	1 226 426,82
н2051У	458 632,63	1 226 423,88
н1940У	458 638,30	1 226 426,51
н1941У	458 636,94	1 226 429,45
Условный номер земельного участка <u>67:27:0031438:1:3У216</u>		

Площадь земельного участка <u>19 м²</u>		
Обозначение характерных точек границ	Координаты, м	
	X	Y
1	2	3
н1948У	458 627,38	1 226 449,99
н2043У	458 621,72	1 226 447,32
н2044У	458 623,00	1 226 444,58
н1947У	458 628,67	1 226 447,24
н1948У	458 627,38	1 226 449,99
Условный номер земельного участка <u>67:27:0031438:1:3У217</u>		
Площадь земельного участка <u>21 м²</u>		
Обозначение характерных точек границ	Координаты, м	
	X	Y
1	2	3
н1950У	458 624,47	1 226 456,15
н2041У	458 618,85	1 226 453,43
н2042У	458 620,27	1 226 450,38
н1949У	458 625,87	1 226 453,10
н1950У	458 624,47	1 226 456,15
Условный номер земельного участка <u>67:27:0031438:1:3У218</u>		
Площадь земельного участка <u>20 м²</u>		
Обозначение характерных точек границ	Координаты, м	
	X	Y
1	2	3
н1953У	458 620,43	1 226 464,61
н2038У	458 614,78	1 226 461,87
н2039У	458 616,18	1 226 458,98
н1952У	458 621,80	1 226 461,75
н1953У	458 620,43	1 226 464,61
Условный номер земельного участка <u>67:27:0031438:1:3У219</u>		
Площадь земельного участка <u>19 м²</u>		
Обозначение характерных точек границ	Координаты, м	
	X	Y
1	2	3
н1962У	458 608,09	1 226 490,67
н2029У	458 602,53	1 226 487,99
н2030У	458 603,79	1 226 485,25
н1961У	458 609,40	1 226 487,95
н1962У	458 608,09	1 226 490,67
Условный номер земельного участка <u>67:27:0031438:1:3У220</u>		

Площадь земельного участка 19 м ²		
Обозначение характерных точек границ	Координаты, м	
	X	Y
1	2	3
н1970У	458 597,22	1 226 514,08
н2021У	458 591,60	1 226 511,32
н2022У	458 592,90	1 226 508,66
н1969У	458 598,53	1 226 511,36
н1970У	458 597,22	1 226 514,08
Условный номер земельного участка 67:27:0031438:1:3У221		
Площадь земельного участка 20 м ²		
Обозначение характерных точек границ	Координаты, м	
	X	Y
1	2	3
н1972У	458 594,67	1 226 519,64
н2019У	458 588,87	1 226 516,99
н2020У	458 590,21	1 226 514,17
н1971У	458 595,93	1 226 516,89
н1972У	458 594,67	1 226 519,64
Условный номер земельного участка 67:27:0031438:1:3У222		
Площадь земельного участка 19 м ²		
Обозначение характерных точек границ	Координаты, м	
	X	Y
1	2	3
н1975У	458 590,37	1 226 528,89
н2016У	458 584,67	1 226 526,22
н2017У	458 585,90	1 226 523,50
н1974У	458 591,66	1 226 526,13
н1975У	458 590,37	1 226 528,89
Условный номер земельного участка 67:27:0031438:1:3У223		
Площадь земельного участка 19 м ²		
Обозначение характерных точек границ	Координаты, м	
	X	Y
1	2	3
н1976У	458 589,10	1 226 531,62
н2015У	458 583,39	1 226 528,95
н2016У	458 584,67	1 226 526,22
н1975У	458 590,37	1 226 528,89
н1976У	458 589,10	1 226 531,62
Условный номер земельного участка 67:27:0031438:1:3У224		

Площадь земельного участка 19 м ²		
Обозначение характерных точек границ	Координаты, м	
	X	Y
1	2	3
н1993У	458 565,64	1 226 582,12
н1998У	458 560,13	1 226 579,67
н1999У	458 561,41	1 226 576,79
н1992У	458 566,92	1 226 579,25
н1993У	458 565,64	1 226 582,12
Условный номер земельного участка 67:27:0031438:1:3У225		
Площадь земельного участка 20 м ²		
Обозначение характерных точек границ	Координаты, м	
	X	Y
1	2	3
н1992У	458 566,92	1 226 579,25
н1999У	458 561,41	1 226 576,79
н2000У	458 562,79	1 226 573,70
н1991У	458 568,30	1 226 576,16
н1992У	458 566,92	1 226 579,25
Условный номер земельного участка 67:27:0031438:1:3У226		
Площадь земельного участка 19 м ²		
Обозначение характерных точек границ	Координаты, м	
	X	Y
1	2	3
н1989У	458 570,88	1 226 570,46
н2002У	458 565,30	1 226 568,03
н2003У	458 566,55	1 226 565,23
н1988У	458 572,16	1 226 567,67
н1989У	458 570,88	1 226 570,46
Условный номер земельного участка 67:27:0031438:1:3У227		
Площадь земельного участка 20 м ²		
Обозначение характерных точек границ	Координаты, м	
	X	Y
1	2	3
н1980У	458 583,29	1 226 543,56
н2011У	458 577,63	1 226 540,81
н2012У	458 578,98	1 226 537,97
н1979У	458 584,62	1 226 540,76
н1980У	458 583,29	1 226 543,56
Условный номер земельного участка 67:27:0031438:1:3У228		

Площадь земельного участка <u>20 м²</u>		
Обозначение характерных точек границ	Координаты, м	
	X	Y
1	2	3
н2085У	458 588,18	1 226 495,52
н2144У	458 582,72	1 226 492,92
н2145У	458 584,16	1 226 489,91
н2084У	458 589,56	1 226 492,61
н2085У	458 588,18	1 226 495,52
Условный номер земельного участка <u>67:27:0031438:1:3У229</u>		
Площадь земельного участка <u>22 м²</u>		
Обозначение характерных точек границ	Координаты, м	
	X	Y
1	2	3
н2114У	458 547,86	1 226 582,06
н2115У	458 542,07	1 226 579,33
н2116У	458 543,54	1 226 576,22
н2113У	458 549,33	1 226 578,95
н2114У	458 547,86	1 226 582,06
Условный номер земельного участка <u>67:27:0031438:1:3У230</u>		
Площадь земельного участка <u>21 м²</u>		
Обозначение характерных точек границ	Координаты, м	
	X	Y
1	2	3
н2484У	458 543,22	1 226 615,96
н2527У	458 537,00	1 226 615,85
н2528У	458 537,07	1 226 612,51
н2483У	458 543,28	1 226 612,63
н2484У	458 543,22	1 226 615,96
Условный номер земельного участка <u>67:27:0031438:1:3У231</u>		
Площадь земельного участка <u>20 м²</u>		
Обозначение характерных точек границ	Координаты, м	
	X	Y
1	2	3
н2490У	458 543,03	1 226 634,99
н2521У	458 536,89	1 226 634,99
н2522У	458 536,89	1 226 631,81
н2489У	458 543,03	1 226 631,81
н2490У	458 543,03	1 226 634,99
Условный номер земельного участка <u>67:27:0031438:1:3У232</u>		

Площадь земельного участка <u>21 м²</u>		
Обозначение характерных точек границ	Координаты, м	
	X	Y
1	2	3
н2496У	458 543,03	1 226 654,83
н2515У	458 536,82	1 226 654,83
н2516У	458 536,82	1 226 651,42
н2495У	458 543,03	1 226 651,42
н2496У	458 543,03	1 226 654,83
Условный номер земельного участка <u>67:27:0031438:1:3У233</u>		
Площадь земельного участка <u>21 м²</u>		
Обозначение характерных точек границ	Координаты, м	
	X	Y
1	2	3
н2499У	458 543,03	1 226 664,93
н2512У	458 536,84	1 226 664,93
н2513У	458 536,82	1 226 661,54
н2498У	458 543,03	1 226 661,54
н2499У	458 543,03	1 226 664,93
Условный номер земельного участка <u>67:27:0031438:1:3У234</u>		
Площадь земельного участка <u>22 м²</u>		
Обозначение характерных точек границ	Координаты, м	
	X	Y
1	2	3
н2542У	458 527,36	1 226 622,98
н2582У	458 521,27	1 226 622,98
н2583У	458 521,37	1 226 619,40
н2541У	458 527,44	1 226 619,40
н2542У	458 527,36	1 226 622,98
Условный номер земельного участка <u>67:27:0031438:1:3У235</u>		
Площадь земельного участка <u>20 м²</u>		
Обозначение характерных точек границ	Координаты, м	
	X	Y
1	2	3
н2548У	458 527,15	1 226 641,79
н2576У	458 521,02	1 226 641,74
н2577У	458 521,07	1 226 638,39
н2547У	458 527,20	1 226 638,51
н2548У	458 527,15	1 226 641,79
Условный номер земельного участка <u>67:27:0031438:1:3У236</u>		

Площадь земельного участка <u>20 м²</u>		
Обозначение характерных точек границ	Координаты, м	
	X	Y
1	2	3
н2551У	458 527,12	1 226 651,45
н2573У	458 520,98	1 226 651,45
н2574У	458 520,98	1 226 648,25
н2550У	458 527,11	1 226 648,24
н2551У	458 527,12	1 226 651,45
Условный номер земельного участка <u>67:27:0031438:1:3У237</u>		
Площадь земельного участка <u>22 м²</u>		
Обозначение характерных точек границ	Координаты, м	
	X	Y
1	2	3
н2605У	458 511,58	1 226 681,29
н2606У	458 505,59	1 226 681,29
н2607У	458 505,59	1 226 677,67
н2604У	458 511,58	1 226 677,67
н2605У	458 511,58	1 226 681,29
Условный номер земельного участка <u>67:27:0031438:1:3У238</u>		
Площадь земельного участка <u>24 м²</u>		
Обозначение характерных точек границ	Координаты, м	
	X	Y
1	2	3
н2372У	458 674,38	1 226 321,57
н2425У	458 669,17	1 226 317,43
н2426У	458 671,39	1 226 314,63
н2371У	458 676,61	1 226 318,77
н2372У	458 674,38	1 226 321,57
Условный номер земельного участка <u>67:27:0031438:1:3У239</u>		
Площадь земельного участка <u>25 м²</u>		
Обозначение характерных точек границ	Координаты, м	
	X	Y
1	2	3
н2421У	458 660,26	1 226 329,67
н2376У	458 665,41	1 226 333,46
н2377У	458 663,09	1 226 336,66
н2420У	458 657,97	1 226 332,84
н2421У	458 660,26	1 226 329,67
Условный номер земельного участка <u>67:27:0031438:1:3У240</u>		

Площадь земельного участка 23 м ²		
Обозначение характерных точек границ	Координаты, м	
	X	Y
1	2	3
н2387У	458 641,57	1 226 365,63
н2410У	458 636,38	1 226 361,88
н2411У	458 638,55	1 226 358,88
н2386У	458 643,70	1 226 362,69
н2387У	458 641,57	1 226 365,63
Условный номер земельного участка 67:27:0031438:1:3У241		
Площадь земельного участка 22 м ²		
Обозначение характерных точек границ	Координаты, м	
	X	Y
1	2	3
н2279У	458 573,55	1 226 458,39
н2354У	458 568,48	1 226 454,67
н2355У	458 570,57	1 226 451,79
н2278У	458 575,63	1 226 455,46
н2279У	458 573,55	1 226 458,39
Условный номер земельного участка 67:27:0031438:1:3У242		
Площадь земельного участка 19 м ²		
Обозначение характерных точек границ	Координаты, м	
	X	Y
1	2	3
н2282У	458 567,36	1 226 466,97
н2351У	458 562,22	1 226 463,35
н2352У	458 563,99	1 226 460,84
н2281У	458 569,13	1 226 464,45
н2282У	458 567,36	1 226 466,97
Условный номер земельного участка 67:27:0031438:1:3У243		
Площадь земельного участка 22 м ²		
Обозначение характерных точек границ	Координаты, м	
	X	Y
1	2	3
н2284У	458 563,01	1 226 473,05
н2349У	458 557,99	1 226 469,37
н2350У	458 560,02	1 226 466,48
н2283У	458 565,08	1 226 470,18
н2284У	458 563,01	1 226 473,05
Условный номер земельного участка 67:27:0031438:1:3У244		

Площадь земельного участка 20 м²		
Обозначение характерных точек границ	Координаты, м	
	X	Y
1	2	3
н2291У	458 548,22	1 226 493,38
н2342У	458 543,16	1 226 489,70
н2343У	458 545,05	1 226 487,10
н2290У	458 550,10	1 226 490,79
н2291У	458 548,22	1 226 493,38
Условный номер земельного участка 67:27:0031438:1:3У245		
Площадь земельного участка 24 м²		
Обозначение характерных точек границ	Координаты, м	
	X	Y
1	2	3
н2155У	458 618,35	1 226 424,02
н2258У	458 613,25	1 226 420,36
н2259У	458 615,47	1 226 417,27
н2154У	458 620,58	1 226 420,94
н2155У	458 618,35	1 226 424,02
Условный номер земельного участка 67:27:0031438:1:3У246		
Площадь земельного участка 25 м²		
Обозначение характерных точек границ	Координаты, м	
	X	Y
1	2	3
н2177У	458 572,15	1 226 487,32
н2236У	458 567,01	1 226 483,54
н2237У	458 569,26	1 226 480,42
н2176У	458 574,43	1 226 484,22
н2177У	458 572,15	1 226 487,32
Условный номер земельного участка 67:27:0031438:1:3У247		
Площадь земельного участка 22 м²		
Обозначение характерных точек границ	Координаты, м	
	X	Y
1	2	3
н2188У	458 548,46	1 226 519,88
н2225У	458 543,46	1 226 516,19
н2226У	458 545,54	1 226 513,38
н2187У	458 550,54	1 226 517,07
н2188У	458 548,46	1 226 519,88
Условный номер земельного участка 67:27:0031438:1:3У248		

Площадь земельного участка <u>22 м²</u>		
Обозначение характерных точек границ	Координаты, м	
	X	Y
1	2	3
н2200У	458 523,31	1 226 554,71
н2213У	458 518,42	1 226 551,06
н2214У	458 520,46	1 226 548,18
н2199У	458 525,37	1 226 551,89
н2200У	458 523,31	1 226 554,71
Условный номер земельного участка <u>67:27:0031438:1:3У249</u>		
Площадь земельного участка <u>23 м²</u>		
Обозначение характерных точек границ	Координаты, м	
	X	Y
1	2	3
н2205У	458 512,33	1 226 569,44
н2208У	458 507,49	1 226 565,85
н2209У	458 509,75	1 226 562,80
н2204У	458 514,59	1 226 566,39
н2205У	458 512,33	1 226 569,44
Условный номер земельного участка <u>67:27:0031438:1:3У250</u>		
Площадь земельного участка <u>24 м²</u>		
Обозначение характерных точек границ	Координаты, м	
	X	Y
1	2	3
н1473У	458 636,86	1 226 344,44
н2778У	458 631,57	1 226 340,64
н2779У	458 633,69	1 226 337,70
н1474У	458 639,00	1 226 341,53
н1473У	458 636,86	1 226 344,44
Условный номер земельного участка <u>67:27:0031438:1:3У251</u>		
Площадь земельного участка <u>23 м²</u>		
Обозначение характерных точек границ	Координаты, м	
	X	Y
1	2	3
н1419У	458 507,57	1 226 522,31
н2780У	458 502,31	1 226 518,48
н2781У	458 504,35	1 226 515,68
н1420У	458 509,64	1 226 519,52
н1419У	458 507,57	1 226 522,31
Условный номер земельного участка <u>67:27:0031438:1:3У252</u>		

Площадь земельного участка 22 м ²		
Обозначение характерных точек границ	Координаты, м	
	X	Y
1	2	3
н1416У	458 501,39	1 226 530,66
н2782У	458 496,26	1 226 526,85
н2783У	458 498,26	1 226 524,01
н1417У	458 503,48	1 226 527,88
н1416У	458 501,39	1 226 530,66
Условный номер земельного участка 67:27:0031438:1:3У253		
Площадь земельного участка 22 м ²		
Обозначение характерных точек границ	Координаты, м	
	X	Y
1	2	3
н1408У	458 484,24	1 226 553,73
н1403У	458 479,14	1 226 550,06
н1402У	458 481,21	1 226 547,22
н1409У	458 486,27	1 226 550,92
н1408У	458 484,24	1 226 553,73
Условный номер земельного участка 67:27:0031438:1:3У254		
Площадь земельного участка 22 м ²		
Обозначение характерных точек границ	Координаты, м	
	X	Y
1	2	3
н2174У	458 578,42	1 226 478,95
н2239У	458 573,18	1 226 475,03
н2240У	458 575,22	1 226 472,30
н2173У	458 580,47	1 226 476,22
н2174У	458 578,42	1 226 478,95
Условный номер земельного участка 67:27:0031438:1:3У255		
Площадь земельного участка 23 м ²		
Обозначение характерных точек границ	Координаты, м	
	X	Y
1	2	3
н2660У	458 489,17	1 226 601,30
н2679У	458 484,07	1 226 597,55
н2680У	458 486,21	1 226 594,63
н2659У	458 491,30	1 226 598,38
н2660У	458 489,17	1 226 601,30
Условный номер земельного участка 67:27:0031438:1:3У256		

Площадь земельного участка 22 м ²		
Обозначение характерных точек границ	Координаты, м	
	X	Y
1	2	3
н2663У	458 482,85	1 226 609,98
н2676У	458 477,71	1 226 606,20
н2677У	458 479,78	1 226 603,37
н2662У	458 484,93	1 226 607,16
н2663У	458 482,85	1 226 609,98
Условный номер земельного участка 67:27:0031438:1:3У257		
Площадь земельного участка 24 м ²		
Обозначение характерных точек границ	Координаты, м	
	X	Y
1	2	3
н2784У	458 677,12	1 226 293,99
н1490У	458 673,36	1 226 298,78
н1489У	458 670,21	1 226 296,30
н2785У	458 673,96	1 226 291,51
н2784У	458 677,12	1 226 293,99
Условный номер земельного участка 67:27:0031438:1:3У258		
Площадь земельного участка 22 м ²		
Обозначение характерных точек границ	Координаты, м	
	X	Y
1	2	3
н1524У	458 695,12	1 226 341,84
н1523У	458 693,63	1 226 345,18
н1506У	458 688,07	1 226 342,80
н1505У	458 689,56	1 226 339,46
н1524У	458 695,12	1 226 341,84
Условный номер земельного участка 67:27:0031438:1:3У259		
Площадь земельного участка 22 м ²		
Обозначение характерных точек границ	Координаты, м	
	X	Y
1	2	3
н1518У	458 686,47	1 226 361,32
н1517У	458 685,01	1 226 364,69
н1512У	458 679,42	1 226 362,28
н1511У	458 680,88	1 226 358,91
н1518У	458 686,47	1 226 361,32
Условный номер земельного участка 67:27:0031438:1:3У260		

Площадь земельного участка <u>22 м²</u>		
Обозначение характерных точек границ	Координаты, м	
	X	Y
1	2	3
н1733У	458 599,77	1 226 585,97
н1738У	458 594,23	1 226 583,60
н1739У	458 595,68	1 226 580,21
н1732У	458 601,22	1 226 582,58
н1733У	458 599,77	1 226 585,97
Условный номер земельного участка <u>67:27:0031438:1:3У261</u>		
Площадь земельного участка <u>19 м²</u>		
Обозначение характерных точек границ	Координаты, м	
	X	Y
1	2	3
н1729У	458 604,76	1 226 574,61
н1742У	458 599,22	1 226 572,17
н1743У	458 600,48	1 226 569,31
н1728У	458 606,01	1 226 571,74
н1729У	458 604,76	1 226 574,61
Условный номер земельного участка <u>67:27:0031438:1:3У262</u>		
Площадь земельного участка <u>22 м²</u>		
Обозначение характерных точек границ	Координаты, м	
	X	Y
1	2	3
н1723У	458 612,81	1 226 556,70
н1748У	458 607,18	1 226 554,11
н1749У	458 608,61	1 226 550,90
н1722У	458 614,31	1 226 553,52
н1723У	458 612,81	1 226 556,70
Условный номер земельного участка <u>67:27:0031438:1:3У263</u>		
Площадь земельного участка <u>21 м²</u>		
Обозначение характерных точек границ	Координаты, м	
	X	Y
1	2	3
н1714У	458 624,99	1 226 530,37
н1757У	458 619,46	1 226 527,74
н1758У	458 620,86	1 226 524,67
н1713У	458 626,35	1 226 527,28
н1714У	458 624,99	1 226 530,37
Условный номер земельного участка <u>67:27:0031438:1:3У264</u>		

Площадь земельного участка <u>23 м²</u>		
Обозначение характерных точек границ	Координаты, м	
	X	Y
1	2	3
н1684У	458 665,51	1 226 443,35
н1787У	458 659,64	1 226 440,62
н1788У	458 661,15	1 226 437,36
н1683У	458 667,03	1 226 440,09
н1684У	458 665,51	1 226 443,35
Условный номер земельного участка <u>67:27:0031438:1:3У265</u>		
Площадь земельного участка <u>22 м²</u>		
Обозначение характерных точек границ	Координаты, м	
	X	Y
1	2	3
н1685У	458 664,09	1 226 446,43
н1786У	458 658,21	1 226 443,70
н1787У	458 659,64	1 226 440,62
н1684У	458 665,51	1 226 443,35
н1685У	458 664,09	1 226 446,43
Условный номер земельного участка <u>67:27:0031438:1:3У266</u>		
Площадь земельного участка <u>21 м²</u>		
Обозначение характерных точек границ	Координаты, м	
	X	Y
1	2	3
н1800У	458 652,98	1 226 434,04
н1909У	458 647,08	1 226 431,26
н1910У	458 648,48	1 226 428,29
н1799У	458 654,38	1 226 431,08
н1800У	458 652,98	1 226 434,04
Условный номер земельного участка <u>67:27:0031438:1:3У267</u>		
Площадь земельного участка <u>21 м²</u>		
Обозначение характерных точек границ	Координаты, м	
	X	Y
1	2	3
н1806У	458 644,77	1 226 451,45
н1903У	458 638,90	1 226 448,70
н1904У	458 640,28	1 226 445,70
н1805У	458 646,17	1 226 448,46
н1806У	458 644,77	1 226 451,45
Условный номер земельного участка <u>67:27:0031438:1:3У268</u>		

Площадь земельного участка <u>21 м²</u>		
Обозначение характерных точек границ	Координаты, м	
	X	Y
1	2	3
н1812У	458 636,72	1 226 469,07
н1897У	458 630,82	1 226 466,20
н1898У	458 632,15	1 226 463,25
н1811У	458 638,06	1 226 466,09
н1812У	458 636,72	1 226 469,07
Условный номер земельного участка <u>67:27:0031438:1:3У269</u>		
Площадь земельного участка <u>22 м²</u>		
Обозначение характерных точек границ	Координаты, м	
	X	Y
1	2	3
н1817У	458 629,82	1 226 483,35
н1892У	458 624,10	1 226 480,51
н1893У	458 625,56	1 226 477,49
н1816У	458 631,35	1 226 480,31
н1817У	458 629,82	1 226 483,35
Условный номер земельного участка <u>67:27:0031438:1:3У270</u>		
Площадь земельного участка <u>21 м²</u>		
Обозначение характерных точек границ	Координаты, м	
	X	Y
1	2	3
н1818У	458 628,34	1 226 486,33
н1891У	458 622,65	1 226 483,50
н1892У	458 624,10	1 226 480,51
н1817У	458 629,82	1 226 483,35
н1818У	458 628,34	1 226 486,33
Условный номер земельного участка <u>67:27:0031438:1:3У271</u>		
Площадь земельного участка <u>21 м²</u>		
Обозначение характерных точек границ	Координаты, м	
	X	Y
1	2	3
н1824У	458 620,15	1 226 503,50
н1885У	458 614,45	1 226 500,73
н1886У	458 615,83	1 226 497,81
н1823У	458 621,56	1 226 500,60
н1824У	458 620,15	1 226 503,50
Условный номер земельного участка <u>67:27:0031438:1:3У272</u>		

Площадь земельного участка 21 м²		
Обозначение характерных точек границ	Координаты, м	
	X	Y
1	2	3
н1826У	458 617,43	1 226 509,34
н1883У	458 611,79	1 226 506,62
н1884У	458 613,14	1 226 503,59
н1825У	458 618,82	1 226 506,34
н1826У	458 617,43	1 226 509,34
Условный номер земельного участка 67:27:0031438:1:3У273		
Площадь земельного участка 20 м²		
Обозначение характерных точек границ	Координаты, м	
	X	Y
1	2	3
н1830У	458 612,14	1 226 520,74
н1879У	458 606,59	1 226 518,05
н1880У	458 607,92	1 226 515,14
н1829У	458 613,50	1 226 517,85
н1830У	458 612,14	1 226 520,74
Условный номер земельного участка 67:27:0031438:1:3У274		
Площадь земельного участка 21 м²		
Обозначение характерных точек границ	Координаты, м	
	X	Y
1	2	3
н1831У	458 610,76	1 226 523,84
н1878У	458 605,12	1 226 521,13
н1879У	458 606,59	1 226 518,05
н1830У	458 612,14	1 226 520,74
н1831У	458 610,76	1 226 523,84
Условный номер земельного участка 67:27:0031438:1:3У275		
Площадь земельного участка 22 м²		
Обозначение характерных точек границ	Координаты, м	
	X	Y
1	2	3
н1841У	458 597,04	1 226 552,92
н1868У	458 591,28	1 226 550,35
н1869У	458 592,76	1 226 547,18
н1840У	458 598,52	1 226 549,88
н1841У	458 597,04	1 226 552,92
Условный номер земельного участка 67:27:0031438:1:3У276		

Площадь земельного участка <u>22 м²</u>		
Обозначение характерных точек границ	Координаты, м	
	X	Y
1	2	3
н1842У	458 595,59	1 226 556,05
н1867У	458 589,81	1 226 553,47
н1868У	458 591,28	1 226 550,35
н1841У	458 597,04	1 226 552,92
н1842У	458 595,59	1 226 556,05
Условный номер земельного участка <u>67:27:0031438:1:3У277</u>		
Площадь земельного участка <u>19 м²</u>		
Обозначение характерных точек границ	Координаты, м	
	X	Y
1	2	3
н1843У	458 594,21	1 226 558,88
н1866У	458 588,51	1 226 556,20
н1867У	458 589,81	1 226 553,47
н1842У	458 595,59	1 226 556,05
н1843У	458 594,21	1 226 558,88
Условный номер земельного участка <u>67:27:0031438:1:3У278</u>		
Площадь земельного участка <u>24 м²</u>		
Обозначение характерных точек границ	Координаты, м	
	X	Y
1	2	3
н2438У	458 575,19	1 226 640,75
н2465У	458 568,85	1 226 640,68
н2466У	458 568,89	1 226 636,95
н2437У	458 575,20	1 226 637,01
н2438У	458 575,19	1 226 640,75
Условный номер земельного участка <u>67:27:0031438:1:3У279</u>		
Площадь земельного участка <u>21 м²</u>		
Обозначение характерных точек границ	Координаты, м	
	X	Y
1	2	3
н1627У	458 559,30	1 226 609,63
н1670У	458 553,03	1 226 609,56
н1671У	458 553,07	1 226 606,15
н1626У	458 559,34	1 226 606,22
н1627У	458 559,30	1 226 609,63
Условный номер земельного участка <u>67:27:0031438:1:3У280</u>		

Площадь земельного участка <u>21 м²</u>		
Обозначение характерных точек границ	Координаты, м	
	X	Y
1	2	3
н1642У	458 559,01	1 226 665,03
н1655У	458 552,55	1 226 664,90
н1656У	458 552,69	1 226 661,61
н1641У	458 559,09	1 226 661,74
н1642У	458 559,01	1 226 665,03
Условный номер земельного участка <u>67:27:0031438:1:3У281</u>		
Площадь земельного участка <u>23 м²</u>		
Обозначение характерных точек границ	Координаты, м	
	X	Y
1	2	3
н1644У	458 558,87	1 226 672,04
н1653У	458 552,41	1 226 671,91
н1654У	458 552,48	1 226 668,42
н1643У	458 558,94	1 226 668,55
н1644У	458 558,87	1 226 672,04
Условный номер земельного участка <u>67:27:0031438:1:3У282</u>		
Площадь земельного участка <u>21 м²</u>		
Обозначение характерных точек границ	Координаты, м	
	X	Y
1	2	3
н1928У	458 658,50	1 226 383,13
н2063У	458 652,60	1 226 380,21
н2064У	458 654,04	1 226 377,32
н1927У	458 659,89	1 226 380,21
н1928У	458 658,50	1 226 383,13
Условный номер земельного участка <u>67:27:0031438:1:3У283</u>		
Площадь земельного участка <u>23 м²</u>		
Обозначение характерных точек границ	Координаты, м	
	X	Y
1	2	3
н1926У	458 661,36	1 226 377,24
н2065У	458 655,52	1 226 374,34
н2066У	458 657,08	1 226 371,21
н1925У	458 662,91	1 226 374,10
н1926У	458 661,36	1 226 377,24
Условный номер земельного участка <u>67:27:0031438:1:3У284</u>		

Площадь земельного участка <u>20 м²</u>		
Обозначение характерных точек границ	Координаты, м	
	X	Y
1	2	3
н1943У	458 634,15	1 226 435,54
н2048У	458 628,47	1 226 432,89
н2049У	458 629,84	1 226 429,96
н1942У	458 635,52	1 226 432,61
н1943У	458 634,15	1 226 435,54
Условный номер земельного участка <u>67:27:0031438:1:3У285</u>		
Площадь земельного участка <u>20 м²</u>		
Обозначение характерных точек границ	Координаты, м	
	X	Y
1	2	3
н1945У	458 631,52	1 226 441,13
н2046У	458 625,86	1 226 438,48
н2047У	458 627,21	1 226 435,59
н1944У	458 632,88	1 226 438,24
н1945У	458 631,52	1 226 441,13
Условный номер земельного участка <u>67:27:0031438:1:3У286</u>		
Площадь земельного участка <u>20 м²</u>		
Обозначение характерных точек границ	Координаты, м	
	X	Y
1	2	3
н1947У	458 628,67	1 226 447,24
н2044У	458 623,00	1 226 444,58
н2045У	458 624,35	1 226 441,70
н1946У	458 630,03	1 226 444,36
н1947У	458 628,67	1 226 447,24
Условный номер земельного участка <u>67:27:0031438:1:3У287</u>		
Площадь земельного участка <u>21 м²</u>		
Обозначение характерных точек границ	Координаты, м	
	X	Y
1	2	3
н1949У	458 625,87	1 226 453,10
н2042У	458 620,27	1 226 450,38
н2043У	458 621,72	1 226 447,32
н1948У	458 627,38	1 226 449,99
н1949У	458 625,87	1 226 453,10
Условный номер земельного участка <u>67:27:0031438:1:3У288</u>		

Площадь земельного участка 21 м²		
Обозначение характерных точек границ	Координаты, м	
	X	Y
1	2	3
н1954У	458 619,01	1 226 467,58
н2037У	458 613,38	1 226 464,85
н2038У	458 614,78	1 226 461,87
н1953У	458 620,43	1 226 464,61
н1954У	458 619,01	1 226 467,58
Условный номер земельного участка 67:27:0031438:1:3У289		
Площадь земельного участка 21 м²		
Обозначение характерных точек границ	Координаты, м	
	X	Y
1	2	3
н1956У	458 616,25	1 226 473,43
н2035У	458 610,57	1 226 470,70
н2036У	458 612,02	1 226 467,67
н1955У	458 617,71	1 226 470,40
н1956У	458 616,25	1 226 473,43
Условный номер земельного участка 67:27:0031438:1:3У290		
Площадь земельного участка 20 м²		
Обозначение характерных точек границ	Координаты, м	
	X	Y
1	2	3
н1963У	458 606,69	1 226 493,58
н2028У	458 601,13	1 226 490,91
н2029У	458 602,53	1 226 487,99
н1962У	458 608,09	1 226 490,67
н1963У	458 606,69	1 226 493,58
Условный номер земельного участка 67:27:0031438:1:3У291		
Площадь земельного участка 22 м²		
Обозначение характерных точек границ	Координаты, м	
	X	Y
1	2	3
н1965У	458 603,91	1 226 499,62
н2026У	458 598,18	1 226 497,07
н2027У	458 599,74	1 226 493,80
н1964У	458 605,31	1 226 496,48
н1965У	458 603,91	1 226 499,62
Условный номер земельного участка 67:27:0031438:1:3У292		

Площадь земельного участка <u>20 м²</u>		
Обозначение характерных точек границ	Координаты, м	
	X	Y
1	2	3
н1966У	458 602,60	1 226 502,56
н2025У	458 596,87	1 226 500,01
н2026У	458 598,18	1 226 497,07
н1965У	458 603,91	1 226 499,62
н1966У	458 602,60	1 226 502,56
Условный номер земельного участка <u>67:27:0031438:1:3У293</u>		
Площадь земельного участка <u>21 м²</u>		
Обозначение характерных точек границ	Координаты, м	
	X	Y
1	2	3
н1977У	458 587,60	1 226 534,70
н2014У	458 581,93	1 226 531,95
н2015У	458 583,39	1 226 528,95
н1976У	458 589,10	1 226 531,62
н1977У	458 587,60	1 226 534,70
Условный номер земельного участка <u>67:27:0031438:1:3У294</u>		
Площадь земельного участка <u>20 м²</u>		
Обозначение характерных точек границ	Координаты, м	
	X	Y
1	2	3
н1994У	458 564,17	1 226 585,22
н1997У	458 558,70	1 226 582,73
н1998У	458 560,13	1 226 579,67
н1993У	458 565,64	1 226 582,12
н1994У	458 564,17	1 226 585,22
Условный номер земельного участка <u>67:27:0031438:1:3У295</u>		
Площадь земельного участка <u>19 м²</u>		
Обозначение характерных точек границ	Координаты, м	
	X	Y
1	2	3
н1987У	458 573,51	1 226 564,64
н2004У	458 567,88	1 226 562,19
н2005У	458 569,13	1 226 559,29
н1986У	458 574,77	1 226 561,74
н1987У	458 573,51	1 226 564,64
Условный номер земельного участка <u>67:27:0031438:1:3У296</u>		

Площадь земельного участка <u>20 м²</u>		
Обозначение характерных точек границ	Координаты, м	
	X	Y
1	2	3
н1986У	458 574,77	1 226 561,74
н2005У	458 569,13	1 226 559,29
н2006У	458 570,49	1 226 556,37
н1985У	458 576,09	1 226 558,81
н1986У	458 574,77	1 226 561,74
Условный номер земельного участка <u>67:27:0031438:1:3У297</u>		
Площадь земельного участка <u>22 м²</u>		
Обозначение характерных точек границ	Координаты, м	
	X	Y
1	2	3
н1984У	458 577,49	1 226 555,72
н2007У	458 571,85	1 226 553,30
н2008У	458 573,30	1 226 550,03
н1983У	458 578,92	1 226 552,58
н1984У	458 577,49	1 226 555,72
Условный номер земельного участка <u>67:27:0031438:1:3У298</u>		
Площадь земельного участка <u>21 м²</u>		
Обозначение характерных точек границ	Координаты, м	
	X	Y
1	2	3
н2090У	458 581,39	1 226 510,51
н2139У	458 575,75	1 226 507,90
н2140У	458 577,24	1 226 504,82
н2089У	458 582,65	1 226 507,40
н2090У	458 581,39	1 226 510,51
Условный номер земельного участка <u>67:27:0031438:1:3У299</u>		
Площадь земельного участка <u>23 м²</u>		
Обозначение характерных точек границ	Координаты, м	
	X	Y
1	2	3
н2098У	458 570,13	1 226 534,60
н2131У	458 564,38	1 226 531,86
н2132У	458 565,91	1 226 528,64
н2097У	458 571,60	1 226 531,35
н2098У	458 570,13	1 226 534,60
Условный номер земельного участка <u>67:27:0031438:1:3У300</u>		

Площадь земельного участка <u>22 м²</u>		
Обозначение характерных точек границ	Координаты, м	
	X	Y
1	2	3
н2129У	458 561,57	1 226 537,47
н2100У	458 567,40	1 226 540,27
н2101У	458 565,98	1 226 543,36
н2128У	458 560,10	1 226 540,57
н2129У	458 561,57	1 226 537,47
Условный номер земельного участка <u>67:27:0031438:1:3У301</u>		
Площадь земельного участка <u>20 м²</u>		
Обозначение характерных точек границ	Координаты, м	
	X	Y
1	2	3
н2106У	458 559,11	1 226 557,88
н2123У	458 553,43	1 226 555,19
н2124У	458 554,80	1 226 552,31
н2105У	458 560,47	1 226 554,99
н2106У	458 559,11	1 226 557,88
Условный номер земельного участка <u>67:27:0031438:1:3У302</u>		
Площадь земельного участка <u>22 м²</u>		
Обозначение характерных точек границ	Координаты, м	
	X	Y
1	2	3
н2112У	458 550,51	1 226 576,44
н2117У	458 544,71	1 226 573,70
н2118У	458 546,20	1 226 570,57
н2111У	458 551,99	1 226 573,30
н2112У	458 550,51	1 226 576,44
Условный номер земельного участка <u>67:27:0031438:1:3У303</u>		
Площадь земельного участка <u>18 м²</u>		
Обозначение характерных точек границ	Координаты, м	
	X	Y
1	2	3
н2485У	458 543,16	1 226 618,86
н2526У	458 536,94	1 226 618,73
н2527У	458 537,00	1 226 615,85
н2484У	458 543,22	1 226 615,96
н2485У	458 543,16	1 226 618,86
Условный номер земельного участка <u>67:27:0031438:1:3У304</u>		

Площадь земельного участка 22 м²		
Обозначение характерных точек границ	Координаты, м	
	X	Y
1	2	3
н2495У	458 543,03	1 226 651,42
н2516У	458 536,82	1 226 651,42
н2517У	458 536,89	1 226 647,85
н2494У	458 543,03	1 226 647,85
н2495У	458 543,03	1 226 651,42
Условный номер земельного участка 67:27:0031438:1:3У305		
Площадь земельного участка 20 м²		
Обозначение характерных точек границ	Координаты, м	
	X	Y
1	2	3
н2500У	458 543,03	1 226 668,13
н2511У	458 536,84	1 226 668,13
н2512У	458 536,84	1 226 664,93
н2499У	458 543,03	1 226 664,93
н2500У	458 543,03	1 226 668,13
Условный номер земельного участка 67:27:0031438:1:3У306		
Площадь земельного участка 21 м²		
Обозначение характерных точек границ	Координаты, м	
	X	Y
1	2	3
н2376У	458 665,41	1 226 333,46
н2421У	458 660,26	1 226 329,67
н2422У	458 662,22	1 226 326,92
н2375У	458 667,38	1 226 330,92
н2376У	458 665,41	1 226 333,46
Условный номер земельного участка 67:27:0031438:1:3У307		
Площадь земельного участка 22 м²		
Обозначение характерных точек границ	Координаты, м	
	X	Y
1	2	3
н2268У	458 596,82	1 226 426,37
н2365У	458 591,71	1 226 422,64
н2366У	458 593,79	1 226 419,78
н2267У	458 598,91	1 226 423,51
н2268У	458 596,82	1 226 426,37
Условный номер земельного участка 67:27:0031438:1:3У308		

Площадь земельного участка 23 м²		
Обозначение характерных точек границ	Координаты, м	
	X	Y
1	2	3
н2276У	458 579,90	1 226 449,50
н2357У	458 574,89	1 226 445,87
н2358У	458 577,08	1 226 442,85
н2275У	458 582,12	1 226 446,51
н2276У	458 579,90	1 226 449,50
Условный номер земельного участка 67:27:0031438:1:3У309		
Площадь земельного участка 21 м²		
Обозначение характерных точек границ	Координаты, м	
	X	Y
1	2	3
н2288У	458 554,63	1 226 484,58
н2345У	458 549,57	1 226 480,90
н2346У	458 551,52	1 226 478,22
н2287У	458 556,57	1 226 481,91
н2288У	458 554,63	1 226 484,58
Условный номер земельного участка 67:27:0031438:1:3У310		
Площадь земельного участка 24 м²		
Обозначение характерных точек границ	Координаты, м	
	X	Y
1	2	3
н2301У	458 527,06	1 226 522,69
н2332У	458 521,99	1 226 519,02
н2333У	458 524,19	1 226 515,92
н2300У	458 529,28	1 226 519,58
н2301У	458 527,06	1 226 522,69
Условный номер земельного участка 67:27:0031438:1:3У311		
Площадь земельного участка 22 м²		
Обозначение характерных точек границ	Координаты, м	
	X	Y
1	2	3
н2306У	458 516,50	1 226 537,17
н2327У	458 511,39	1 226 533,41
н2328У	458 513,48	1 226 530,61
н2305У	458 518,61	1 226 534,33
н2306У	458 516,50	1 226 537,17
Условный номер земельного участка 67:27:0031438:1:3У312		

Площадь земельного участка <u>21 м²</u>		
Обозначение характерных точек границ	Координаты, м	
	X	Y
1	2	3
н2307У	458 514,50	1 226 539,91
н2326У	458 509,40	1 226 536,12
н2327У	458 511,39	1 226 533,41
н2306У	458 516,50	1 226 537,17
н2307У	458 514,50	1 226 539,91
Условный номер земельного участка <u>67:27:0031438:1:3У313</u>		
Площадь земельного участка <u>22 м²</u>		
Обозначение характерных точек границ	Координаты, м	
	X	Y
1	2	3
н2314У	458 499,24	1 226 560,58
н2319У	458 494,09	1 226 557,06
н2320У	458 496,20	1 226 554,10
н2313У	458 501,28	1 226 557,71
н2314У	458 499,24	1 226 560,58
Условный номер земельного участка <u>67:27:0031438:1:3У314</u>		
Площадь земельного участка <u>22 м²</u>		
Обозначение характерных точек границ	Координаты, м	
	X	Y
1	2	3
н2157У	458 613,91	1 226 430,12
н2256У	458 608,85	1 226 426,50
н2257У	458 610,90	1 226 423,63
н2156У	458 615,96	1 226 427,26
н2157У	458 613,91	1 226 430,12
Условный номер земельного участка <u>67:27:0031438:1:3У315</u>		
Площадь земельного участка <u>21 м²</u>		
Обозначение характерных точек границ	Координаты, м	
	X	Y
1	2	3
н2158У	458 611,95	1 226 432,86
н2255У	458 606,89	1 226 429,24
н2256У	458 608,85	1 226 426,50
н2157У	458 613,91	1 226 430,12
н2158У	458 611,95	1 226 432,86
Условный номер земельного участка <u>67:27:0031438:1:3У316</u>		

Площадь земельного участка 25 м²		
Обозначение характерных точек границ	Координаты, м	
	X	Y
1	2	3
н2159У	458 609,60	1 226 436,17
н2254У	458 604,55	1 226 432,43
н2255У	458 606,89	1 226 429,24
н2158У	458 611,95	1 226 432,86
н2159У	458 609,60	1 226 436,17
Условный номер земельного участка 67:27:0031438:1:3У317		
Площадь земельного участка 21 м²		
Обозначение характерных точек границ	Координаты, м	
	X	Y
1	2	3
н2161У	458 605,65	1 226 441,67
н2252У	458 600,52	1 226 437,87
н2253У	458 602,50	1 226 435,20
н2160У	458 607,58	1 226 438,97
н2161У	458 605,65	1 226 441,67
Условный номер земельного участка 67:27:0031438:1:3У318		
Площадь земельного участка 25 м²		
Обозначение характерных точек границ	Координаты, м	
	X	Y
1	2	3
н2162У	458 603,49	1 226 444,74
н2251У	458 598,23	1 226 441,10
н2252У	458 600,52	1 226 437,87
н2161У	458 605,65	1 226 441,67
н2162У	458 603,49	1 226 444,74
Условный номер земельного участка 67:27:0031438:1:3У319		
Площадь земельного участка 24 м²		
Обозначение характерных точек границ	Координаты, м	
	X	Y
1	2	3
н2168У	458 590,62	1 226 462,46
н2245У	458 585,48	1 226 458,69
н2246У	458 587,77	1 226 455,76
н2167У	458 592,85	1 226 459,52
н2168У	458 590,62	1 226 462,46
Условный номер земельного участка 67:27:0031438:1:3У320		

Площадь земельного участка 23 м²		
Обозначение характерных точек границ	Координаты, м	
	X	Y
1	2	3
н2171У	458 584,43	1 226 470,91
н2242У	458 579,20	1 226 467,08
н2243У	458 581,38	1 226 464,21
н2170У	458 586,58	1 226 467,99
н2171У	458 584,43	1 226 470,91
Условный номер земельного участка 67:27:0031438:1:3У321		
Площадь земельного участка 21 м²		
Обозначение характерных точек границ	Координаты, м	
	X	Y
1	2	3
н2173У	458 580,47	1 226 476,22
н2240У	458 575,22	1 226 472,30
н2241У	458 577,19	1 226 469,70
н2172У	458 582,42	1 226 473,60
н2173У	458 580,47	1 226 476,22
Условный номер земельного участка 67:27:0031438:1:3У322		
Площадь земельного участка 21 м²		
Обозначение характерных точек границ	Координаты, м	
	X	Y
1	2	3
н2189У	458 546,51	1 226 522,61
н2224У	458 541,55	1 226 519,17
н2225У	458 543,46	1 226 516,19
н2188У	458 548,46	1 226 519,88
н2189У	458 546,51	1 226 522,61
Условный номер земельного участка 67:27:0031438:1:3У323		
Площадь земельного участка 21 м²		
Обозначение характерных точек границ	Координаты, м	
	X	Y
1	2	3
н2192У	458 540,11	1 226 531,65
н2221У	458 535,14	1 226 528,20
н2222У	458 537,26	1 226 525,34
н2191У	458 542,15	1 226 528,74
н2192У	458 540,11	1 226 531,65
Условный номер земельного участка 67:27:0031438:1:3У324		

Площадь земельного участка 21 м²		
Обозначение характерных точек границ	Координаты, м	
	X	Y
1	2	3
н2194У	458 536,13	1 226 537,18
н2219У	458 531,13	1 226 533,58
н2220У	458 533,18	1 226 530,91
н2193У	458 538,10	1 226 534,44
н2194У	458 536,13	1 226 537,18
Условный номер земельного участка 67:27:0031438:1:3У325		
Площадь земельного участка 20 м²		
Обозначение характерных точек границ	Координаты, м	
	X	Y
1	2	3
н2198У	458 527,71	1 226 548,67
н2215У	458 522,82	1 226 544,97
н2216У	458 524,74	1 226 542,27
н2197У	458 529,63	1 226 545,96
н2198У	458 527,71	1 226 548,67
Условный номер земельного участка 67:27:0031438:1:3У326		
Площадь земельного участка 23 м²		
Обозначение характерных точек границ	Координаты, м	
	X	Y
1	2	3
н1481У	458 653,99	1 226 321,09
н2786У	458 648,67	1 226 317,20
н2787У	458 650,70	1 226 314,44
н1482У	458 656,01	1 226 318,32
н1481У	458 653,99	1 226 321,09
Условный номер земельного участка 67:27:0031438:1:3У327		
Площадь земельного участка 24 м²		
Обозначение характерных точек границ	Координаты, м	
	X	Y
1	2	3
н1480У	458 651,88	1 226 323,99
н2788У	458 646,55	1 226 320,10
н2786У	458 648,67	1 226 317,20
н1481У	458 653,99	1 226 321,09
н1480У	458 651,88	1 226 323,99
Условный номер земельного участка 67:27:0031438:1:3У328		

Площадь земельного участка <u>24 м²</u>		
Обозначение характерных точек границ	Координаты, м	
	X	Y
1	2	3
н1477У	458 645,46	1 226 332,78
н2789У	458 640,20	1 226 328,86
н2790У	458 642,25	1 226 325,98
н1478У	458 647,58	1 226 329,84
н1477У	458 645,46	1 226 332,78
Условный номер земельного участка <u>67:27:0031438:1:3У329</u>		
Площадь земельного участка <u>24 м²</u>		
Обозначение характерных точек границ	Координаты, м	
	X	Y
1	2	3
н1476У	458 643,28	1 226 335,70
н2791У	458 638,08	1 226 331,82
н2789У	458 640,20	1 226 328,86
н1477У	458 645,46	1 226 332,78
н1476У	458 643,28	1 226 335,70
Условный номер земельного участка <u>67:27:0031438:1:3У330</u>		
Площадь земельного участка <u>23 м²</u>		
Обозначение характерных точек границ	Координаты, м	
	X	Y
1	2	3
н1475У	458 641,13	1 226 338,57
н2792У	458 635,94	1 226 334,69
н2791У	458 638,08	1 226 331,82
н1476У	458 643,28	1 226 335,70
н1475У	458 641,13	1 226 338,57
Условный номер земельного участка <u>67:27:0031438:1:3У331</u>		
Площадь земельного участка <u>25 м²</u>		
Обозначение характерных точек границ	Координаты, м	
	X	Y
1	2	3
н1463У	458 615,87	1 226 373,57
н2793У	458 610,50	1 226 369,76
н2794У	458 612,81	1 226 366,65
н1464У	458 618,11	1 226 370,41
н1463У	458 615,87	1 226 373,57
Условный номер земельного участка <u>67:27:0031438:1:3У332</u>		

Площадь земельного участка <u>23 м²</u>		
Обозначение характерных точек границ	Координаты, м	
	X	Y
1	2	3
н1460У	458 609,28	1 226 382,84
н2795У	458 603,92	1 226 379,03
н2796У	458 605,93	1 226 376,20
н1461У	458 611,30	1 226 380,01
н1460У	458 609,28	1 226 382,84
Условный номер земельного участка <u>67:27:0031438:1:3У333</u>		
Площадь земельного участка <u>21 м²</u>		
Обозначение характерных точек границ	Координаты, м	
	X	Y
1	2	3
н1442У	458 560,90	1 226 449,27
н2797У	458 555,90	1 226 445,66
н2798У	458 557,93	1 226 442,86
н1443У	458 562,92	1 226 446,48
н1442У	458 560,90	1 226 449,27
Условный номер земельного участка <u>67:27:0031438:1:3У334</u>		
Площадь земельного участка <u>22 м²</u>		
Обозначение характерных точек границ	Координаты, м	
	X	Y
1	2	3
н1428У	458 531,21	1 226 490,33
н2799У	458 526,19	1 226 486,45
н2800У	458 528,18	1 226 483,71
н1429У	458 533,27	1 226 487,64
н1428У	458 531,21	1 226 490,33
Условный номер земельного участка <u>67:27:0031438:1:3У335</u>		
Площадь земельного участка <u>21 м²</u>		
Обозначение характерных точек границ	Координаты, м	
	X	Y
1	2	3
н1422У	458 518,50	1 226 507,48
н2801У	458 513,24	1 226 503,61
н2802У	458 515,19	1 226 500,96
н1423У	458 520,45	1 226 504,83
н1422У	458 518,50	1 226 507,48
Условный номер земельного участка <u>67:27:0031438:1:3У336</u>		

Площадь земельного участка 28 м ²		
Обозначение характерных точек границ	Координаты, м	
	X	Y
1	2	3
н1420У	458 509,64	1 226 519,52
н2781У	458 504,35	1 226 515,68
н1394У	458 506,81	1 226 512,26
н400	458 512,12	1 226 516,16
н1420У	458 509,64	1 226 519,52
Условный номер земельного участка 67:27:0031438:1:3У337		
Площадь земельного участка 23 м ²		
Обозначение характерных точек границ	Координаты, м	
	X	Y
1	2	3
н1418У	458 505,53	1 226 525,14
н2803У	458 500,26	1 226 521,28
н2780У	458 502,31	1 226 518,48
н1419У	458 507,57	1 226 522,31
н1418У	458 505,53	1 226 525,14
Условный номер земельного участка 67:27:0031438:1:3У338		
Площадь земельного участка 21 м ²		
Обозначение характерных точек границ	Координаты, м	
	X	Y
1	2	3
н1412У	458 492,97	1 226 541,84
н2804У	458 487,95	1 226 538,06
н2805У	458 490,00	1 226 535,34
н1413У	458 495,02	1 226 539,12
н1412У	458 492,97	1 226 541,84
Условный номер земельного участка 67:27:0031438:1:3У339		
Площадь земельного участка 21 м ²		
Обозначение характерных точек границ	Координаты, м	
	X	Y
1	2	3
н1409У	458 486,27	1 226 550,92
н1402У	458 481,21	1 226 547,22
н1401У	458 483,22	1 226 544,51
н1410У	458 488,26	1 226 548,19
н1409У	458 486,27	1 226 550,92
Условный номер земельного участка 67:27:0031438:1:3У340		

Площадь земельного участка 21 м²		
Обозначение характерных точек границ	Координаты, м	
	X	Y
1	2	3
н2175У	458 576,47	1 226 481,57
н2238У	458 571,25	1 226 477,68
н2239У	458 573,18	1 226 475,03
н2174У	458 578,42	1 226 478,95
н2175У	458 576,47	1 226 481,57
Условный номер земельного участка 67:27:0031438:1:3У341		
Площадь земельного участка 20 м²		
Обозначение характерных точек границ	Координаты, м	
	X	Y
1	2	3
н2631У	458 495,03	1 226 620,21
н2644У	458 490,08	1 226 616,46
н2645У	458 491,95	1 226 613,89
н2630У	458 496,95	1 226 617,65
н2631У	458 495,03	1 226 620,21
Условный номер земельного участка 67:27:0031438:1:3У342		
Площадь земельного участка 25 м²		
Обозначение характерных точек границ	Координаты, м	
	X	Y
1	2	3
н2656У	458 497,46	1 226 590,06
н2683У	458 492,34	1 226 586,26
н2684У	458 494,68	1 226 583,07
н2655У	458 499,80	1 226 586,99
н2656У	458 497,46	1 226 590,06
Условный номер земельного участка 67:27:0031438:1:3У343		
Площадь земельного участка 21 м²		
Обозначение характерных точек границ	Координаты, м	
	X	Y
1	2	3
н2665У	458 478,56	1 226 615,82
н2674У	458 473,41	1 226 612,04
н2675У	458 475,38	1 226 609,37
н2664У	458 480,52	1 226 613,15
н2665У	458 478,56	1 226 615,82
Условный номер земельного участка 67:27:0031438:1:3У344		

Площадь земельного участка <u>22 м²</u>		
Обозначение характерных точек границ	Координаты, м	
	X	Y
1	2	3
н1599У	458 467,81	1 226 603,35
н1606У	458 462,86	1 226 599,77
н1607У	458 464,97	1 226 596,84
н1598У	458 469,96	1 226 600,50
н1599У	458 467,81	1 226 603,35
Условный номер земельного участка <u>67:27:0031438:1:3У345</u>		
Площадь земельного участка <u>23 м²</u>		
Обозначение характерных точек границ	Координаты, м	
	X	Y
1	2	3
н2690У	458 467,10	1 226 577,80
н2708У	458 461,99	1 226 574,09
н2709У	458 464,10	1 226 571,18
н2689У	458 469,20	1 226 574,89
н2690У	458 467,10	1 226 577,80
Условный номер земельного участка <u>67:27:0031438:1:3У346</u>		
Площадь земельного участка <u>22 м²</u>		
Обозначение характерных точек границ	Координаты, м	
	X	Y
1	2	3
н2806У	458 704,67	1 226 320,34
н2770У	458 703,19	1 226 323,66
н1499У	458 697,77	1 226 321,25
н1498У	458 699,24	1 226 317,93
н2806У	458 704,67	1 226 320,34
Условный номер земельного участка <u>67:27:0031438:1:3У347</u>		
Площадь земельного участка <u>25 м²</u>		
Обозначение характерных точек границ	Координаты, м	
	X	Y
1	2	3
н2807У	458 702,58	1 226 312,65
н1497У	458 699,47	1 226 317,48
н1496У	458 695,86	1 226 314,96
н2808У	458 699,23	1 226 310,13
н2807У	458 702,58	1 226 312,65
Условный номер земельного участка <u>67:27:0031438:1:3У348</u>		

Площадь земельного участка <u>23 м²</u>		
Обозначение характерных точек границ	Координаты, м	
	X	Y
1	2	3
н1521У	458 691,03	1 226 351,19
н1520У	458 689,45	1 226 354,59
н1509У	458 683,87	1 226 352,19
н1508У	458 685,41	1 226 348,78
н1521У	458 691,03	1 226 351,19
Условный номер земельного участка <u>67:27:0031438:1:3У349</u>		
Площадь земельного участка <u>19 м²</u>		
Обозначение характерных точек границ	Координаты, м	
	X	Y
1	2	3
н1726У	458 608,93	1 226 565,32
н1745У	458 603,42	1 226 562,78
н1746У	458 604,73	1 226 559,92
н1725У	458 610,24	1 226 562,46
н1726У	458 608,93	1 226 565,32
Условный номер земельного участка <u>67:27:0031438:1:3У350</u>		
Площадь земельного участка <u>22 м²</u>		
Обозначение характерных точек границ	Координаты, м	
	X	Y
1	2	3
н1711У	458 628,90	1 226 521,92
н1760У	458 623,34	1 226 519,28
н1761У	458 624,82	1 226 516,03
н1710У	458 630,40	1 226 518,67
н1711У	458 628,90	1 226 521,92
Условный номер земельного участка <u>67:27:0031438:1:3У351</u>		
Площадь земельного участка <u>25 м²</u>		
Обозначение характерных точек границ	Координаты, м	
	X	Y
1	2	3
н1681У	458 669,71	1 226 434,17
н1790У	458 663,89	1 226 431,47
н1791У	458 665,52	1 226 427,95
н1680У	458 671,35	1 226 430,65
н1681У	458 669,71	1 226 434,17
Условный номер земельного участка <u>67:27:0031438:1:3У352</u>		

Площадь земельного участка <u>23 м²</u>		
Обозначение характерных точек границ	Координаты, м	
	X	Y
1	2	3
н1804У	458 647,51	1 226 445,62
н1905У	458 641,59	1 226 442,84
н1906У	458 643,07	1 226 439,68
н1803У	458 648,95	1 226 442,51
н1804У	458 647,51	1 226 445,62
Условный номер земельного участка <u>67:27:0031438:1:3У353</u>		
Площадь земельного участка <u>22 м²</u>		
Обозначение характерных точек границ	Координаты, м	
	X	Y
1	2	3
н1810У	458 639,41	1 226 463,12
н1899У	458 633,48	1 226 460,34
н1900У	458 634,90	1 226 457,29
н1809У	458 640,79	1 226 460,05
н1810У	458 639,41	1 226 463,12
Условный номер земельного участка <u>67:27:0031438:1:3У354</u>		
Площадь земельного участка <u>23 м²</u>		
Обозначение характерных точек границ	Координаты, м	
	X	Y
1	2	3
н1816У	458 631,35	1 226 480,31
н1893У	458 625,56	1 226 477,49
н1894У	458 627,10	1 226 474,33
н1815У	458 632,89	1 226 477,14
н1816У	458 631,35	1 226 480,31
Условный номер земельного участка <u>67:27:0031438:1:3У355</u>		
Площадь земельного участка <u>21 м²</u>		
Обозначение характерных точек границ	Координаты, м	
	X	Y
1	2	3
н1821У	458 624,19	1 226 495,01
н1888У	458 618,44	1 226 492,21
н1889У	458 619,85	1 226 489,21
н1820У	458 625,64	1 226 492,02
н1821У	458 624,19	1 226 495,01
Условный номер земельного участка <u>67:27:0031438:1:3У356</u>		

Площадь земельного участка <u>22 м²</u>		
Обозначение характерных точек границ	Координаты, м	
	X	Y
1	2	3
н1833У	458 608,00	1 226 529,76
н1876У	458 602,38	1 226 527,05
н1877У	458 603,83	1 226 523,88
н1832У	458 609,47	1 226 526,62
н1833У	458 608,00	1 226 529,76
Условный номер земельного участка <u>67:27:0031438:1:3У357</u>		
Площадь земельного участка <u>22 м²</u>		
Обозначение характерных точек границ	Координаты, м	
	X	Y
1	2	3
н1834У	458 606,48	1 226 532,90
н1875У	458 600,87	1 226 530,18
н1876У	458 602,38	1 226 527,05
н1833У	458 608,00	1 226 529,76
н1834У	458 606,48	1 226 532,90
Условный номер земельного участка <u>67:27:0031438:1:3У358</u>		
Площадь земельного участка <u>24 м²</u>		
Обозначение характерных точек границ	Координаты, м	
	X	Y
1	2	3
н2442У	458 574,93	1 226 655,96
н2461У	458 568,73	1 226 655,96
н2462У	458 568,73	1 226 652,06
н2441У	458 574,93	1 226 652,06
н2442У	458 574,93	1 226 655,96
Условный номер земельного участка <u>67:27:0031438:1:3У359</u>		
Площадь земельного участка <u>22 м²</u>		
Обозначение характерных точек границ	Координаты, м	
	X	Y
1	2	3
н1639У	458 559,17	1 226 655,14
н1658У	458 552,78	1 226 655,04
н1659У	458 552,88	1 226 651,64
н1638У	458 559,22	1 226 651,71
н1639У	458 559,17	1 226 655,14
Условный номер земельного участка <u>67:27:0031438:1:3У360</u>		

Площадь земельного участка 20 м ²		
Обозначение характерных точек границ	Координаты, м	
	X	Y
1	2	3
н1640У	458 559,15	1 226 658,32
н1657У	458 552,73	1 226 658,24
н1658У	458 552,78	1 226 655,04
н1639У	458 559,17	1 226 655,14
н1640У	458 559,15	1 226 658,32
Условный номер земельного участка 67:27:0031438:1:3У361		
Площадь земельного участка 22 м ²		
Обозначение характерных точек границ	Координаты, м	
	X	Y
1	2	3
н1917У	458 674,25	1 226 350,75
н2074У	458 668,54	1 226 347,91
н2075У	458 670,02	1 226 344,77
н1916У	458 675,79	1 226 347,66
н1917У	458 674,25	1 226 350,75
Условный номер земельного участка 67:27:0031438:1:3У362		
Площадь земельного участка 26 м ²		
Обозначение характерных точек границ	Координаты, м	
	X	Y
1	2	3
н1929У	458 656,68	1 226 386,72
н2062У	458 650,84	1 226 383,76
н2063У	458 652,60	1 226 380,21
н1928У	458 658,50	1 226 383,13
н1929У	458 656,68	1 226 386,72
Условный номер земельного участка 67:27:0031438:1:3У363		
Площадь земельного участка 22 м ²		
Обозначение характерных точек границ	Координаты, м	
	X	Y
1	2	3
н1942У	458 635,52	1 226 432,61
н2049У	458 629,84	1 226 429,96
н2050У	458 631,27	1 226 426,82
н1941У	458 636,94	1 226 429,45
н1942У	458 635,52	1 226 432,61
Условный номер земельного участка 67:27:0031438:1:3У364		

Площадь земельного участка 22 м²		
Обозначение характерных точек границ	Координаты, м	
	X	Y
1	2	3
н1946У	458 630,03	1 226 444,36
н2045У	458 624,35	1 226 441,70
н2046У	458 625,86	1 226 438,48
н1945У	458 631,52	1 226 441,13
н1946У	458 630,03	1 226 444,36
Условный номер земельного участка 67:27:0031438:1:3У365		
Площадь земельного участка 21 м²		
Обозначение характерных точек границ	Координаты, м	
	X	Y
1	2	3
н1960У	458 610,81	1 226 485,01
н2031У	458 605,19	1 226 482,30
н2032У	458 606,58	1 226 479,21
н1959У	458 612,26	1 226 481,88
н1960У	458 610,81	1 226 485,01
Условный номер земельного участка 67:27:0031438:1:3У366		
Площадь земельного участка 22 м²		
Обозначение характерных точек границ	Координаты, м	
	X	Y
1	2	3
н1973У	458 593,22	1 226 522,82
н2018У	458 587,42	1 226 520,17
н2019У	458 588,87	1 226 516,99
н1972У	458 594,67	1 226 519,64
н1973У	458 593,22	1 226 522,82
Условный номер земельного участка 67:27:0031438:1:3У367		
Площадь земельного участка 19 м²		
Обозначение характерных точек границ	Координаты, м	
	X	Y
1	2	3
н1991У	458 568,30	1 226 576,16
н2000У	458 562,79	1 226 573,70
н2001У	458 564,06	1 226 570,83
н1990У	458 569,60	1 226 573,24
н1991У	458 568,30	1 226 576,16
Условный номер земельного участка 67:27:0031438:1:3У368		

Площадь земельного участка <u>21 м²</u>		
Обозначение характерных точек границ	Координаты, м	
	X	Y
1	2	3
н1985У	458 576,09	1 226 558,81
н2006У	458 570,49	1 226 556,37
н2007У	458 571,85	1 226 553,30
н1984У	458 577,49	1 226 555,72
н1985У	458 576,09	1 226 558,81
Условный номер земельного участка <u>67:27:0031438:1:3У369</u>		
Площадь земельного участка <u>22 м²</u>		
Обозначение характерных точек границ	Координаты, м	
	X	Y
1	2	3
н1979У	458 584,62	1 226 540,76
н2012У	458 578,98	1 226 537,97
н2013У	458 580,55	1 226 534,80
н1978У	458 586,19	1 226 537,59
н1979У	458 584,62	1 226 540,76
Условный номер земельного участка <u>67:27:0031438:1:3У370</u>		
Площадь земельного участка <u>21 м²</u>		
Обозначение характерных точек границ	Координаты, м	
	X	Y
1	2	3
н2094У	458 576,04	1 226 521,92
н2135У	458 570,42	1 226 519,23
н2136У	458 571,85	1 226 516,24
н2093У	458 577,47	1 226 518,93
н2094У	458 576,04	1 226 521,92
Условный номер земельного участка <u>67:27:0031438:1:3У371</u>		
Площадь земельного участка <u>25 м²</u>		
Обозначение характерных точек границ	Координаты, м	
	X	Y
1	2	3
н2111У	458 551,99	1 226 573,30
н2118У	458 546,20	1 226 570,57
н2119У	458 547,87	1 226 567,06
н2110У	458 553,64	1 226 569,81
н2111У	458 551,99	1 226 573,30
Условный номер земельного участка <u>67:27:0031438:1:3У372</u>		

Площадь земельного участка <u>19 м²</u>		
Обозначение характерных точек границ	Координаты, м	
	X	Y
1	2	3
н2482У	458 543,36	1 226 608,85
н2529У	458 537,14	1 226 608,72
н2530У	458 537,14	1 226 605,72
н2481У	458 543,42	1 226 605,84
н2482У	458 543,36	1 226 608,85
Условный номер земельного участка <u>67:27:0031438:1:3У373</u>		
Площадь земельного участка <u>24 м²</u>		
Обозначение характерных точек границ	Координаты, м	
	X	Y
1	2	3
н2483У	458 543,28	1 226 612,63
н2528У	458 537,07	1 226 612,51
н2529У	458 537,14	1 226 608,72
н2482У	458 543,36	1 226 608,85
н2483У	458 543,28	1 226 612,63
Условный номер земельного участка <u>67:27:0031438:1:3У374</u>		
Площадь земельного участка <u>20 м²</u>		
Обозначение характерных точек границ	Координаты, м	
	X	Y
1	2	3
н2501У	458 543,03	1 226 671,41
н2510У	458 536,84	1 226 671,41
н2511У	458 536,84	1 226 668,13
н2500У	458 543,03	1 226 668,13
н2501У	458 543,03	1 226 671,41
Условный номер земельного участка <u>67:27:0031438:1:3У375</u>		
Площадь земельного участка <u>19 м²</u>		
Обозначение характерных точек границ	Координаты, м	
	X	Y
1	2	3
н2502У	458 543,03	1 226 674,43
н2509У	458 536,84	1 226 674,43
н2510У	458 536,84	1 226 671,41
н2501У	458 543,03	1 226 671,41
н2502У	458 543,03	1 226 674,43
Условный номер земельного участка <u>67:27:0031438:1:3У376</u>		

Площадь земельного участка <u>23 м²</u>		
Обозначение характерных точек границ	Координаты, м	
	X	Y
1	2	3
н2536У	458 527,59	1 226 603,55
н2588У	458 521,52	1 226 603,47
н2589У	458 521,52	1 226 599,77
н2535У	458 527,60	1 226 599,77
н2536У	458 527,59	1 226 603,55
Условный номер земельного участка <u>67:27:0031438:1:3У377</u>		
Площадь земельного участка <u>19 м²</u>		
Обозначение характерных точек границ	Координаты, м	
	X	Y
1	2	3
н2538У	458 527,45	1 226 609,78
н2586У	458 521,44	1 226 609,78
н2587У	458 521,44	1 226 606,56
н2537У	458 527,55	1 226 606,64
н2538У	458 527,45	1 226 609,78
Условный номер земельного участка <u>67:27:0031438:1:3У378</u>		
Площадь земельного участка <u>27 м²</u>		
Обозначение характерных точек границ	Координаты, м	
	X	Y
1	2	3
н2591У	458 511,69	1 226 631,10
н2621У	458 505,36	1 226 631,00
н2622У	458 505,43	1 226 626,78
н2590У	458 511,75	1 226 626,88
н2591У	458 511,69	1 226 631,10
Условный номер земельного участка <u>67:27:0031438:1:3У379</u>		
Площадь земельного участка <u>25 м²</u>		
Обозначение характерных точек границ	Координаты, м	
	X	Y
1	2	3
н2383У	458 650,13	1 226 354,00
н2414У	458 644,99	1 226 350,19
н2415У	458 647,39	1 226 347,07
н2382У	458 652,45	1 226 350,91
н2383У	458 650,13	1 226 354,00
Условный номер земельного участка <u>67:27:0031438:1:3У380</u>		

Площадь земельного участка <u>24 м²</u>		
Обозначение характерных точек границ	Координаты, м	
	X	Y
1	2	3
н2385У	458 645,84	1 226 359,80
н2412У	458 640,69	1 226 355,99
н2413У	458 642,93	1 226 352,97
н2384У	458 648,07	1 226 356,79
н2385У	458 645,84	1 226 359,80
Условный номер земельного участка <u>67:27:0031438:1:3У381</u>		
Площадь земельного участка <u>24 м²</u>		
Обозначение характерных точек границ	Координаты, м	
	X	Y
1	2	3
н2391У	458 633,28	1 226 377,15
н2406У	458 628,05	1 226 373,37
н2407У	458 630,28	1 226 370,41
н2390У	458 635,45	1 226 374,15
н2391У	458 633,28	1 226 377,15
Условный номер земельного участка <u>67:27:0031438:1:3У382</u>		
Площадь земельного участка <u>21 м²</u>		
Обозначение характерных точек границ	Координаты, м	
	X	Y
1	2	3
н2274У	458 584,27	1 226 443,55
н2359У	458 579,23	1 226 439,89
н2360У	458 581,23	1 226 437,14
н2273У	458 586,29	1 226 440,81
н2274У	458 584,27	1 226 443,55
Условный номер земельного участка <u>67:27:0031438:1:3У383</u>		
Площадь земельного участка <u>25 м²</u>		
Обозначение характерных точек границ	Координаты, м	
	X	Y
1	2	3
н2293У	458 543,83	1 226 499,31
н2340У	458 538,79	1 226 495,55
н2341У	458 541,20	1 226 492,32
н2292У	458 546,24	1 226 496,08
н2293У	458 543,83	1 226 499,31
Условный номер земельного участка <u>67:27:0031438:1:3У384</u>		

Площадь земельного участка 22 м²		
Обозначение характерных точек границ	Координаты, м	
	X	Y
1	2	3
н2295У	458 539,76	1 226 504,93
н2338У	458 534,76	1 226 501,33
н2339У	458 536,76	1 226 498,42
н2294У	458 541,73	1 226 502,12
н2295У	458 539,76	1 226 504,93
Условный номер земельного участка 67:27:0031438:1:3У385		
Площадь земельного участка 18 м²		
Обозначение характерных точек границ	Координаты, м	
	X	Y
1	2	3
н2299У	458 531,22	1 226 516,84
н2334У	458 526,15	1 226 513,19
н2335У	458 527,88	1 226 510,80
н2298У	458 532,93	1 226 514,46
н2299У	458 531,22	1 226 516,84
Условный номер земельного участка 67:27:0031438:1:3У386		
Площадь земельного участка 21 м²		
Обозначение характерных точек границ	Координаты, м	
	X	Y
1	2	3
н2300У	458 529,28	1 226 519,58
н2333У	458 524,19	1 226 515,92
н2334У	458 526,15	1 226 513,19
н2299У	458 531,22	1 226 516,84
н2300У	458 529,28	1 226 519,58
Условный номер земельного участка 67:27:0031438:1:3У387		
Площадь земельного участка 21 м²		
Обозначение характерных точек границ	Координаты, м	
	X	Y
1	2	3
н2304У	458 520,88	1 226 531,21
н2329У	458 515,75	1 226 527,48
н2330У	458 517,74	1 226 524,74
н2303У	458 522,87	1 226 528,46
н2304У	458 520,88	1 226 531,21
Условный номер земельного участка 67:27:0031438:1:3У388		

Площадь земельного участка 24 м²		
Обозначение характерных точек границ	Координаты, м	
	X	Y
1	2	3
н2305У	458 518,61	1 226 534,33
н2328У	458 513,48	1 226 530,61
н2329У	458 515,75	1 226 527,48
н2304У	458 520,88	1 226 531,21
н2305У	458 518,61	1 226 534,33
Условный номер земельного участка 67:27:0031438:1:3У389		
Площадь земельного участка 22 м²		
Обозначение характерных точек границ	Координаты, м	
	X	Y
1	2	3
н2310У	458 507,82	1 226 548,90
н2323У	458 502,72	1 226 545,13
н2324У	458 504,78	1 226 542,36
н2309У	458 509,87	1 226 546,14
н2310У	458 507,82	1 226 548,90
Условный номер земельного участка 67:27:0031438:1:3У390		
Площадь земельного участка 22 м²		
Обозначение характерных точек границ	Координаты, м	
	X	Y
1	2	3
н2172У	458 582,42	1 226 473,60
н2241У	458 577,19	1 226 469,70
н2242У	458 579,20	1 226 467,08
н2171У	458 584,43	1 226 470,91
н2172У	458 582,42	1 226 473,60
Условный номер земельного участка 67:27:0031438:1:3У391		
Площадь земельного участка 24 м²		
Обозначение характерных точек границ	Координаты, м	
	X	Y
1	2	3
н2179У	458 567,66	1 226 493,51
н2234У	458 562,51	1 226 489,80
н2235У	458 564,69	1 226 486,69
н2178У	458 569,83	1 226 490,47
н2179У	458 567,66	1 226 493,51
Условный номер земельного участка 67:27:0031438:1:3У392		

Площадь земельного участка <u>21 м²</u>		
Обозначение характерных точек границ	Координаты, м	
	X	Y
1	2	3
н2183У	458 559,20	1 226 505,13
н2230У	458 554,23	1 226 501,46
н2231У	458 556,17	1 226 498,72
н2182У	458 561,19	1 226 502,42
н2183У	458 559,20	1 226 505,13
Условный номер земельного участка <u>67:27:0031438:1:3У393</u>		
Площадь земельного участка <u>23 м²</u>		
Обозначение характерных точек границ	Координаты, м	
	X	Y
1	2	3
н2185У	458 554,83	1 226 511,21
н2228У	458 549,85	1 226 507,54
н2229У	458 552,09	1 226 504,51
н2184У	458 557,07	1 226 508,18
н2185У	458 554,83	1 226 511,21
Условный номер земельного участка <u>67:27:0031438:1:3У394</u>		
Площадь земельного участка <u>24 м²</u>		
Обозначение характерных точек границ	Координаты, м	
	X	Y
1	2	3
н1478У	458 647,58	1 226 329,84
н2790У	458 642,25	1 226 325,98
н2811У	458 644,44	1 226 322,99
н1479У	458 649,75	1 226 326,89
н1478У	458 647,58	1 226 329,84
Условный номер земельного участка <u>67:27:0031438:1:3У395</u>		
Площадь земельного участка <u>22 м²</u>		
Обозначение характерных точек границ	Координаты, м	
	X	Y
1	2	3
н1464У	458 618,11	1 226 370,41
н2794У	458 612,81	1 226 366,65
н2776У	458 614,79	1 226 363,86
н1465У	458 620,09	1 226 367,63
н1464У	458 618,11	1 226 370,41
Условный номер земельного участка <u>67:27:0031438:1:3У396</u>		

Площадь земельного участка 25 м²		
Обозначение характерных точек границ	Координаты, м	
	X	Y
1	2	3
н1453У	458 583,81	1 226 417,20
н2812У	458 578,55	1 226 413,61
н2813У	458 580,75	1 226 410,44
н1454У	458 586,05	1 226 414,05
н1453У	458 583,81	1 226 417,20
Условный номер земельного участка 67:27:0031438:1:3У397		
Площадь земельного участка 20 м²		
Обозначение характерных точек границ	Координаты, м	
	X	Y
1	2	3
н1438У	458 552,67	1 226 460,50
н2814У	458 547,59	1 226 457,02
н2815У	458 549,53	1 226 454,36
н1439У	458 554,51	1 226 457,90
н1438У	458 552,67	1 226 460,50
Условный номер земельного участка 67:27:0031438:1:3У398		
Площадь земельного участка 25 м²		
Обозначение характерных точек границ	Координаты, м	
	X	Y
1	2	3
н1434У	458 544,30	1 226 472,57
н2816У	458 539,14	1 226 469,08
н2817У	458 541,47	1 226 465,73
н1435У	458 546,58	1 226 469,19
н1434У	458 544,30	1 226 472,57
Условный номер земельного участка 67:27:0031438:1:3У399		
Площадь земельного участка 24 м²		
Обозначение характерных точек границ	Координаты, м	
	X	Y
1	2	3
н1424У	458 522,78	1 226 501,66
н2818У	458 517,52	1 226 497,79
н2819У	458 519,75	1 226 494,81
н1425У	458 524,99	1 226 498,66
н1424У	458 522,78	1 226 501,66
Условный номер земельного участка 67:27:0031438:1:3У400		

Площадь земельного участка 22 м ²		
Обозначение характерных точек границ	Координаты, м	
	X	Y
1	2	3
н1415У	458 499,32	1 226 533,41
н2768У	458 494,30	1 226 529,63
н2782У	458 496,26	1 226 526,85
н1416У	458 501,39	1 226 530,66
н1415У	458 499,32	1 226 533,41
Условный номер земельного участка 67:27:0031438:1:3У401		
Площадь земельного участка 24 м ²		
Обозначение характерных точек границ	Координаты, м	
	X	Y
1	2	3
н1410У	458 488,26	1 226 548,19
н1401У	458 483,22	1 226 544,51
н1400У	458 485,50	1 226 541,31
н1411У	458 490,53	1 226 545,09
н1410У	458 488,26	1 226 548,19
Условный номер земельного участка 67:27:0031438:1:3У402		
Площадь земельного участка 22 м ²		
Обозначение характерных точек границ	Координаты, м	
	X	Y
1	2	3
н1407У	458 482,26	1 226 556,53
н1404У	458 477,13	1 226 552,82
н1403У	458 479,14	1 226 550,06
н1408У	458 484,24	1 226 553,73
н1407У	458 482,26	1 226 556,53
Условный номер земельного участка 67:27:0031438:1:3У403		
Площадь земельного участка 22 м ²		
Обозначение характерных точек границ	Координаты, м	
	X	Y
1	2	3
н2626У	458 505,79	1 226 605,59
н2649У	458 500,79	1 226 601,84
н2650У	458 502,93	1 226 598,99
н2625У	458 507,93	1 226 602,74
н2626У	458 505,79	1 226 605,59
Условный номер земельного участка 67:27:0031438:1:3У404		

Площадь земельного участка 23 м²		
Обозначение характерных точек границ	Координаты, м	
	X	Y
1	2	3
н2627У	458 503,54	1 226 608,59
н2648У	458 498,58	1 226 604,87
н2649У	458 500,79	1 226 601,84
н2626У	458 505,79	1 226 605,59
н2627У	458 503,54	1 226 608,59
Условный номер земельного участка 67:27:0031438:1:3У405		
Площадь земельного участка 23 м²		
Обозначение характерных точек границ	Координаты, м	
	X	Y
1	2	3
н2630У	458 496,95	1 226 617,65
н2645У	458 491,95	1 226 613,89
н2646У	458 494,17	1 226 610,93
н2629У	458 499,18	1 226 614,70
н2630У	458 496,95	1 226 617,65
Условный номер земельного участка 67:27:0031438:1:3У406		
Площадь земельного участка 22 м²		
Обозначение характерных точек границ	Координаты, м	
	X	Y
1	2	3
н2633У	458 490,86	1 226 625,90
н2642У	458 485,83	1 226 622,09
н2643У	458 487,94	1 226 619,29
н2632У	458 492,92	1 226 623,05
н2633У	458 490,86	1 226 625,90
Условный номер земельного участка 67:27:0031438:1:3У407		
Площадь земельного участка 22 м²		
Обозначение характерных точек границ	Координаты, м	
	X	Y
1	2	3
н2634У	458 488,79	1 226 628,65
н2641У	458 483,75	1 226 624,84
н2642У	458 485,83	1 226 622,09
н2633У	458 490,86	1 226 625,90
н2634У	458 488,79	1 226 628,65
Условный номер земельного участка 67:27:0031438:1:3У408		

Площадь земельного участка 20 м²		
Обозначение характерных точек границ	Координаты, м	
	X	Y
1	2	3
н1597У	458 472,22	1 226 597,53
н1608У	458 467,25	1 226 593,89
н2820У	458 469,17	1 226 591,27
н1596У	458 474,14	1 226 594,92
н1597У	458 472,22	1 226 597,53
Условный номер земельного участка 67:27:0031438:1:3У409		
Площадь земельного участка 25 м²		
Обозначение характерных точек границ	Координаты, м	
	X	Y
1	2	3
н1601У	458 463,18	1 226 609,60
н1604У	458 458,13	1 226 605,90
н1605У	458 460,57	1 226 602,73
н1600У	458 465,54	1 226 606,38
н1601У	458 463,18	1 226 609,60
Условный номер земельного участка 67:27:0031438:1:3У410		
Площадь земельного участка 26 м²		
Обозначение характерных точек границ	Координаты, м	
	X	Y
1	2	3
н2714У	458 461,30	1 226 543,70
н2821У	458 455,74	1 226 541,14
н2822У	458 457,49	1 226 537,33
н2713У	458 463,07	1 226 539,91
н2714У	458 461,30	1 226 543,70
Условный номер земельного участка 67:27:0031438:1:3У411		
Площадь земельного участка 26 м²		
Обозначение характерных точек границ	Координаты, м	
	X	Y
1	2	3
н2823У	458 689,68	1 226 302,77
н1494У	458 685,81	1 226 307,60
н1493У	458 682,55	1 226 304,99
н2824У	458 686,42	1 226 300,16
н2823У	458 689,68	1 226 302,77
Условный номер земельного участка 67:27:0031438:1:3У412		

Площадь земельного участка 22 м ²		
Обозначение характерных точек границ	Координаты, м	
	X	Y
1	2	3
н1516У	458 683,58	1 226 367,90
н1515У	458 682,08	1 226 371,27
н1514У	458 676,56	1 226 368,80
н1513У	458 678,06	1 226 365,43
н1516У	458 683,58	1 226 367,90
Условный номер земельного участка 67:27:0031438:1:3У413		
Площадь земельного участка 23 м ²		
Обозначение характерных точек границ	Координаты, м	
	X	Y
1	2	3
н1734У	458 598,48	1 226 589,60
н1737У	458 592,93	1 226 587,26
н1738У	458 594,23	1 226 583,60
н1733У	458 599,77	1 226 585,97
н1734У	458 598,48	1 226 589,60
Условный номер земельного участка 67:27:0031438:1:3У414		
Площадь земельного участка 26 м ²		
Обозначение характерных точек границ	Координаты, м	
	X	Y
1	2	3
н1680У	458 671,35	1 226 430,65
н1791У	458 665,52	1 226 427,95
н1792У	458 667,26	1 226 424,22
н1679У	458 673,08	1 226 426,93
н1680У	458 671,35	1 226 430,65
Условный номер земельного участка 67:27:0031438:1:3У415		
Площадь земельного участка 24 м ²		
Обозначение характерных точек границ	Координаты, м	
	X	Y
1	2	3
н1799У	458 654,38	1 226 431,08
н1910У	458 648,48	1 226 428,29
н1911У	458 650,04	1 226 425,00
н1798У	458 655,94	1 226 427,79
н1799У	458 654,38	1 226 431,08
Условный номер земельного участка 67:27:0031438:1:3У416		

Площадь земельного участка <u>23 м²</u>		
Обозначение характерных точек границ	Координаты, м	
	X	Y
1	2	3
н1624У	458 559,37	1 226 599,95
н1673У	458 553,15	1 226 599,95
н1674У	458 553,15	1 226 596,18
н1623У	458 559,44	1 226 596,30
н1624У	458 559,37	1 226 599,95
Условный номер земельного участка <u>67:27:0031438:1:3У417</u>		
Площадь земельного участка <u>23 м²</u>		
Обозначение характерных точек границ	Координаты, м	
	X	Y
1	2	3
н1631У	458 559,18	1 226 622,55
н18У	458 559,18	1 226 626,16
н19У	458 552,96	1 226 626,16
н1666У	458 552,87	1 226 622,55
н1631У	458 559,18	1 226 622,55
Условный номер земельного участка <u>67:27:0031438:1:3У418</u>		
Площадь земельного участка <u>24 м²</u>		
Обозначение характерных точек границ	Координаты, м	
	X	Y
1	2	3
н1645У	458 558,80	1 226 675,70
н1652У	458 552,34	1 226 675,57
н1653У	458 552,41	1 226 671,91
н1644У	458 558,87	1 226 672,04
н1645У	458 558,80	1 226 675,70
Условный номер земельного участка <u>67:27:0031438:1:3У419</u>		
Площадь земельного участка <u>20 м²</u>		
Обозначение характерных точек границ	Координаты, м	
	X	Y
1	2	3
н1961У	458 609,40	1 226 487,95
н2030У	458 603,79	1 226 485,25
н2031У	458 605,19	1 226 482,30
н1960У	458 610,81	1 226 485,01
н1961У	458 609,40	1 226 487,95
Условный номер земельного участка <u>67:27:0031438:1:3У420</u>		

Площадь земельного участка 20 м²		
Обозначение характерных точек границ	Координаты, м	
	X	Y
1	2	3
н1968У	458 599,95	1 226 508,51
н2023У	458 594,19	1 226 505,95
н2024У	458 595,52	1 226 503,09
н1967У	458 601,23	1 226 505,64
н1968У	458 599,95	1 226 508,51
Условный номер земельного участка 67:27:0031438:1:3У421		
Площадь земельного участка 23 м²		
Обозначение характерных точек границ	Координаты, м	
	X	Y
1	2	3
н1974У	458 591,66	1 226 526,13
н2017У	458 585,90	1 226 523,50
н2018У	458 587,42	1 226 520,17
н1973У	458 593,22	1 226 522,82
н1974У	458 591,66	1 226 526,13
Условный номер земельного участка 67:27:0031438:1:3У422		
Площадь земельного участка 22 м²		
Обозначение характерных точек границ	Координаты, м	
	X	Y
1	2	3
н1982У	458 580,51	1 226 549,30
н2009У	458 574,90	1 226 546,58
н2010У	458 576,36	1 226 543,44
н1981У	458 582,02	1 226 546,19
н1982У	458 580,51	1 226 549,30
Условный номер земельного участка 67:27:0031438:1:3У423		
Площадь земельного участка 22 м²		
Обозначение характерных точек границ	Координаты, м	
	X	Y
1	2	3
н2479У	458 543,54	1 226 599,77
н2532У	458 537,19	1 226 599,64
н2533У	458 537,19	1 226 596,12
н2478У	458 543,54	1 226 596,25
н2479У	458 543,54	1 226 599,77
Условный номер земельного участка 67:27:0031438:1:3У424		

Площадь земельного участка <u>20 м²</u>		
Обозначение характерных точек границ	Координаты, м	
	X	Y
1	2	3
н2486У	458 543,09	1 226 622,05
н2525У	458 536,91	1 226 621,92
н2526У	458 536,94	1 226 618,73
н2485У	458 543,16	1 226 618,86
н2486У	458 543,09	1 226 622,05
Условный номер земельного участка <u>67:27:0031438:1:3У425</u>		
Площадь земельного участка <u>21 м²</u>		
Обозначение характерных точек границ	Координаты, м	
	X	Y
1	2	3
н2489У	458 543,03	1 226 631,81
н2522У	458 536,89	1 226 631,81
н2523У	458 536,89	1 226 628,42
н2488У	458 543,03	1 226 628,42
н2489У	458 543,03	1 226 631,81
Условный номер земельного участка <u>67:27:0031438:1:3У426</u>		
Площадь земельного участка <u>18 м²</u>		
Обозначение характерных точек границ	Координаты, м	
	X	Y
1	2	3
н2494У	458 543,03	1 226 647,85
н2517У	458 536,89	1 226 647,85
н2518У	458 536,89	1 226 644,84
н2493У	458 543,03	1 226 644,84
н2494У	458 543,03	1 226 647,85
Условный номер земельного участка <u>67:27:0031438:1:3У427</u>		
Площадь земельного участка <u>21 м²</u>		
Обозначение характерных точек границ	Координаты, м	
	X	Y
1	2	3
н2497У	458 543,03	1 226 658,23
н2514У	458 536,82	1 226 658,23
н2515У	458 536,82	1 226 654,83
н2496У	458 543,03	1 226 654,83
н2497У	458 543,03	1 226 658,23
Условный номер земельного участка <u>67:27:0031438:1:3У428</u>		

Площадь земельного участка 24 м²		
Обозначение характерных точек границ	Координаты, м	
	X	Y
1	2	3
н2558У	458 527,14	1 226 674,16
н2566У	458 520,91	1 226 674,16
н2567У	458 520,91	1 226 670,35
н2557У	458 527,14	1 226 670,35
н2558У	458 527,14	1 226 674,16
Условный номер земельного участка 67:27:0031438:1:3У429		
Площадь земельного участка 21 м²		
Обозначение характерных точек границ	Координаты, м	
	X	Y
1	2	3
н2379У	458 658,97	1 226 342,31
н2418У	458 653,91	1 226 338,48
н2419У	458 655,73	1 226 335,83
н2378У	458 660,86	1 226 339,66
н2379У	458 658,97	1 226 342,31
Условный номер земельного участка 67:27:0031438:1:3У430		
Площадь земельного участка 23 м²		
Обозначение характерных точек границ	Координаты, м	
	X	Y
1	2	3
н2264У	458 605,62	1 226 414,31
н2369У	458 600,43	1 226 410,66
н2370У	458 602,58	1 226 407,70
н2263У	458 607,74	1 226 411,44
н2264У	458 605,62	1 226 414,31
Условный номер земельного участка 67:27:0031438:1:3У431		
Площадь земельного участка 24 м²		
Обозначение характерных точек границ	Координаты, м	
	X	Y
1	2	3
н2269У	458 594,59	1 226 429,45
н2364У	458 589,49	1 226 425,70
н2365У	458 591,71	1 226 422,64
н2268У	458 596,82	1 226 426,37
н2269У	458 594,59	1 226 429,45
Условный номер земельного участка 67:27:0031438:1:3У432		

Площадь земельного участка <u>24 м²</u>		
Обозначение характерных точек границ	Координаты, м	
	X	Y
1	2	3
н2272У	458 588,39	1 226 437,91
н2361У	458 583,33	1 226 434,24
н2362У	458 585,51	1 226 431,20
н2271У	458 590,64	1 226 434,91
н2272У	458 588,39	1 226 437,91
Условный номер земельного участка <u>67:27:0031438:1:3У433</u>		
Площадь земельного участка <u>23 м²</u>		
Обозначение характерных точек границ	Координаты, м	
	X	Y
1	2	3
н2280У	458 571,38	1 226 461,38
н2353У	458 566,30	1 226 457,65
н2354У	458 568,48	1 226 454,67
н2279У	458 573,55	1 226 458,39
н2280У	458 571,38	1 226 461,38
Условный номер земельного участка <u>67:27:0031438:1:3У434</u>		
Площадь земельного участка <u>24 м²</u>		
Обозначение характерных точек границ	Координаты, м	
	X	Y
1	2	3
н2283У	458 565,08	1 226 470,18
н2350У	458 560,02	1 226 466,48
н2351У	458 562,22	1 226 463,35
н2282У	458 567,36	1 226 466,97
н2283У	458 565,08	1 226 470,18
Условный номер земельного участка <u>67:27:0031438:1:3У435</u>		
Площадь земельного участка <u>22 м²</u>		
Обозначение характерных точек границ	Координаты, м	
	X	Y
1	2	3
н2286У	458 558,81	1 226 478,83
н2347У	458 553,76	1 226 475,15
н2348У	458 555,85	1 226 472,29
н2285У	458 560,89	1 226 475,97
н2286У	458 558,81	1 226 478,83
Условный номер земельного участка <u>67:27:0031438:1:3У436</u>		

Площадь земельного участка <u>22 м²</u>		
Обозначение характерных точек границ	Координаты, м	
	X	Y
1	2	3
н2160У	458 607,58	1 226 438,97
н2253У	458 602,50	1 226 435,20
н2254У	458 604,55	1 226 432,43
н2159У	458 609,60	1 226 436,17
н2160У	458 607,58	1 226 438,97
Условный номер земельного участка <u>67:27:0031438:1:3У437</u>		
Площадь земельного участка <u>25 м²</u>		
Обозначение характерных точек границ	Координаты, м	
	X	Y
1	2	3
н2178У	458 569,83	1 226 490,47
н2235У	458 564,69	1 226 486,69
н2236У	458 567,01	1 226 483,54
н2177У	458 572,15	1 226 487,32
н2178У	458 569,83	1 226 490,47
Условный номер земельного участка <u>67:27:0031438:1:3У438</u>		
Площадь земельного участка <u>22 м²</u>		
Обозначение характерных точек границ	Координаты, м	
	X	Y
1	2	3
н2181У	458 563,18	1 226 499,65
н2232У	458 558,17	1 226 495,96
н2233У	458 560,18	1 226 493,14
н2180У	458 565,23	1 226 496,87
н2181У	458 563,18	1 226 499,65
Условный номер земельного участка <u>67:27:0031438:1:3У439</u>		
Площадь земельного участка <u>23 м²</u>		
Обозначение характерных точек границ	Координаты, м	
	X	Y
1	2	3
н2184У	458 557,07	1 226 508,18
н2229У	458 552,09	1 226 504,51
н2230У	458 554,23	1 226 501,46
н2183У	458 559,20	1 226 505,13
н2184У	458 557,07	1 226 508,18
Условный номер земельного участка <u>67:27:0031438:1:3У440</u>		

Площадь земельного участка 22 м ²		
Обозначение характерных точек границ	Координаты, м	
	X	Y
1	2	3
н2190У	458 544,32	1 226 525,62
н2223У	458 539,43	1 226 522,22
н2224У	458 541,55	1 226 519,17
н2189У	458 546,51	1 226 522,61
н2190У	458 544,32	1 226 525,62
Условный номер земельного участка 67:27:0031438:1:3У441		
Площадь земельного участка 21 м ²		
Обозначение характерных точек границ	Координаты, м	
	X	Y
1	2	3
н2196У	458 531,69	1 226 543,23
н2217У	458 526,78	1 226 539,53
н2218У	458 528,70	1 226 536,82
н2195У	458 533,69	1 226 540,58
н2196У	458 531,69	1 226 543,23
Условный номер земельного участка 67:27:0031438:1:3У442		
Площадь земельного участка 21 м ²		
Обозначение характерных точек границ	Координаты, м	
	X	Y
1	2	3
н2203У	458 516,74	1 226 563,49
н2210У	458 511,89	1 226 559,90
н2211У	458 513,99	1 226 557,06
н2202У	458 518,81	1 226 560,76
н2203У	458 516,74	1 226 563,49
Условный номер земельного участка 67:27:0031438:1:3У443		
Площадь земельного участка 24 м ²		
Обозначение характерных точек границ	Координаты, м	
	X	Y
1	2	3
н1486У	458 665,14	1 226 305,81
н1487У	458 664,30	1 226 305,19
н2825У	458 659,83	1 226 301,94
н2826У	458 657,66	1 226 304,92
н1485У	458 662,96	1 226 308,79
н1486У	458 665,14	1 226 305,81
Условный номер земельного участка 67:27:0031438:1:3У444		

Площадь земельного участка <u>26 м²</u>		
Обозначение характерных точек границ	Координаты, м	
	X	Y
1	2	3
н1484У	458 660,63	1 226 311,99
н2827У	458 655,37	1 226 308,07
н2826У	458 657,66	1 226 304,92
н1485У	458 662,96	1 226 308,79
н1484У	458 660,63	1 226 311,99
Условный номер земельного участка <u>67:27:0031438:1:3У445</u>		
Площадь земельного участка <u>24 м²</u>		
Обозначение характерных точек границ	Координаты, м	
	X	Y
1	2	3
н1479У	458 649,75	1 226 326,89
н2811У	458 644,44	1 226 322,99
н2788У	458 646,55	1 226 320,10
н1480У	458 651,88	1 226 323,99
н1479У	458 649,75	1 226 326,89
Условный номер земельного участка <u>67:27:0031438:1:3У446</u>		
Площадь земельного участка <u>26 м²</u>		
Обозначение характерных точек границ	Координаты, м	
	X	Y
1	2	3
н1461У	458 611,30	1 226 380,01
н2796У	458 605,93	1 226 376,20
н2828У	458 608,21	1 226 372,99
н1462У	458 613,58	1 226 376,80
н1461У	458 611,30	1 226 380,01
Условный номер земельного участка <u>67:27:0031438:1:3У447</u>		
Площадь земельного участка <u>23 м²</u>		
Обозначение характерных точек границ	Координаты, м	
	X	Y
1	2	3
н1448У	458 573,49	1 226 431,88
н2829У	458 568,35	1 226 428,16
н2830У	458 570,41	1 226 425,30
н1449У	458 575,67	1 226 428,85
н1448У	458 573,49	1 226 431,88
Условный номер земельного участка <u>67:27:0031438:1:3У448</u>		

Площадь земельного участка <u>21 м²</u>		
Обозначение характерных точек границ	Координаты, м	
	X	Y
1	2	3
н1447У	458 571,55	1 226 434,57
н2831У	458 566,42	1 226 430,87
н2829У	458 568,35	1 226 428,16
н1448У	458 573,49	1 226 431,88
н1447У	458 571,55	1 226 434,57
Условный номер земельного участка <u>67:27:0031438:1:3У449</u>		
Площадь земельного участка <u>19 м²</u>		
Обозначение характерных точек границ	Координаты, м	
	X	Y
1	2	3
н1436У	458 548,64	1 226 466,27
н2832У	458 543,51	1 226 462,75
н2833У	458 545,33	1 226 460,20
н1437У	458 550,41	1 226 463,68
н1436У	458 548,64	1 226 466,27
Условный номер земельного участка <u>67:27:0031438:1:3У450</u>		
Площадь земельного участка <u>22 м²</u>		
Обозначение характерных точек границ	Координаты, м	
	X	Y
1	2	3
н1429У	458 533,27	1 226 487,64
н2800У	458 528,18	1 226 483,71
н2834У	458 530,16	1 226 481,00
н1430У	458 535,35	1 226 484,80
н1429У	458 533,27	1 226 487,64
Условный номер земельного участка <u>67:27:0031438:1:3У451</u>		
Площадь земельного участка <u>20 м²</u>		
Обозначение характерных точек границ	Координаты, м	
	X	Y
1	2	3
н1425У	458 524,99	1 226 498,66
н2819У	458 519,75	1 226 494,81
н2835У	458 521,76	1 226 492,23
н1426У	458 526,75	1 226 496,09
н1425У	458 524,99	1 226 498,66
Условный номер земельного участка <u>67:27:0031438:1:3У452</u>		

Площадь земельного участка <u>26 м²</u>		
Обозначение характерных точек границ	Координаты, м	
	X	Y
1	2	3
н1411У	458 490,53	1 226 545,09
н1400У	458 485,50	1 226 541,31
н2804У	458 487,95	1 226 538,06
н1412У	458 492,97	1 226 541,84
н1411У	458 490,53	1 226 545,09
Условный номер земельного участка <u>67:27:0031438:1:3У453</u>		
Площадь земельного участка <u>24 м²</u>		
Обозначение характерных точек границ	Координаты, м	
	X	Y
1	2	3
н2655У	458 499,80	1 226 586,99
н2684У	458 494,68	1 226 583,07
н2685У	458 496,92	1 226 580,14
н2654У	458 502,04	1 226 584,06
н2655У	458 499,80	1 226 586,99
Условный номер земельного участка <u>67:27:0031438:1:3У454</u>		
Площадь земельного участка <u>22 м²</u>		
Обозначение характерных точек границ	Координаты, м	
	X	Y
1	2	3
н2662У	458 484,93	1 226 607,16
н2677У	458 479,78	1 226 603,37
н2678У	458 481,85	1 226 600,56
н2661У	458 487,00	1 226 604,34
н2662У	458 484,93	1 226 607,16
Условный номер земельного участка <u>67:27:0031438:1:3У455</u>		
Площадь земельного участка <u>25 м²</u>		
Обозначение характерных точек границ	Координаты, м	
	X	Y
1	2	3
н2664У	458 480,52	1 226 613,15
н2675У	458 475,38	1 226 609,37
н2676У	458 477,71	1 226 606,20
н2663У	458 482,85	1 226 609,98
н2664У	458 480,52	1 226 613,15
Условный номер земельного участка <u>67:27:0031438:1:3У456</u>		

Площадь земельного участка 23 м ²		
Обозначение характерных точек границ	Координаты, м	
	X	Y
1	2	3
н2666У	458 476,46	1 226 618,68
н2673У	458 471,32	1 226 614,89
н2674У	458 473,41	1 226 612,04
н2665У	458 478,56	1 226 615,82
н2666У	458 476,46	1 226 618,68
Условный номер земельного участка 67:27:0031438:1:3У457		
Площадь земельного участка 23 м ²		
Обозначение характерных точек границ	Координаты, м	
	X	Y
1	2	3
н1594У	458 478,51	1 226 588,95
н1611У	458 473,48	1 226 585,26
н1612У	458 475,60	1 226 582,28
н1593У	458 480,70	1 226 586,01
н1594У	458 478,51	1 226 588,95
Условный номер земельного участка 67:27:0031438:1:3У458		
Площадь земельного участка 26 м ²		
Обозначение характерных точек границ	Координаты, м	
	X	Y
1	2	3
н2716У	458 457,77	1 226 551,35
н2717У	458 452,20	1 226 548,76
н2836У	458 454,01	1 226 544,90
н2715У	458 459,57	1 226 547,48
н2716У	458 457,77	1 226 551,35
Условный номер земельного участка 67:27:0031438:1:3У459		
Площадь земельного участка 24 м ²		
Обозначение характерных точек границ	Координаты, м	
	X	Y
1	2	3
н1519У	458 688,04	1 226 357,69
н1518У	458 686,47	1 226 361,32
н1511У	458 680,88	1 226 358,91
н1510У	458 682,52	1 226 355,31
н1519У	458 688,04	1 226 357,69
Условный номер земельного участка 67:27:0031438:1:3У460		

Площадь земельного участка 23 м²		
Обозначение характерных точек границ	Координаты, м	
	X	Y
1	2	3
н1727У	458 607,35	1 226 568,69
н1744У	458 601,82	1 226 566,26
н1745У	458 603,42	1 226 562,78
н1726У	458 608,93	1 226 565,32
н1727У	458 607,35	1 226 568,69
Условный номер земельного участка 67:27:0031438:1:3У461		
Площадь земельного участка 21 м²		
Обозначение характерных точек границ	Координаты, м	
	X	Y
1	2	3
н1838У	458 601,20	1 226 544,17
н1871У	458 595,44	1 226 541,44
н1872У	458 596,90	1 226 538,38
н1837У	458 602,63	1 226 541,15
н1838У	458 601,20	1 226 544,17
Условный номер земельного участка 67:27:0031438:1:3У462		
Площадь земельного участка 23 м²		
Обозначение характерных точек границ	Координаты, м	
	X	Y
1	2	3
н2430У	458 575,45	1 226 612,78
н2473У	458 569,29	1 226 612,71
н2474У	458 569,33	1 226 609,04
н2429У	458 575,52	1 226 609,04
н2430У	458 575,45	1 226 612,78
Условный номер земельного участка 67:27:0031438:1:3У463		
Площадь земельного участка 22 м²		
Обозначение характерных точек границ	Координаты, м	
	X	Y
1	2	3
н2431У	458 575,40	1 226 616,41
н2472У	458 569,24	1 226 616,34
н2473У	458 569,29	1 226 612,71
н2430У	458 575,45	1 226 612,78
н2431У	458 575,40	1 226 616,41
Условный номер земельного участка 67:27:0031438:1:3У464		

Площадь земельного участка <u>23 м²</u>		
Обозначение характерных точек границ	Координаты, м	
	X	Y
1	2	3
н2439У	458 575,10	1 226 644,42
н2464У	458 568,81	1 226 644,35
н2465У	458 568,85	1 226 640,68
н2438У	458 575,19	1 226 640,75
н2439У	458 575,10	1 226 644,42
Условный номер земельного участка <u>67:27:0031438:1:3У465</u>		
Площадь земельного участка <u>22 м²</u>		
Обозначение характерных точек границ	Координаты, м	
	X	Y
1	2	3
н1935У	458 644,91	1 226 412,02
н2056У	458 639,07	1 226 409,30
н2057У	458 640,36	1 226 406,10
н1934У	458 646,27	1 226 408,91
н1935У	458 644,91	1 226 412,02
Условный номер земельного участка <u>67:27:0031438:1:3У466</u>		
Площадь земельного участка <u>20 м²</u>		
Обозначение характерных точек границ	Координаты, м	
	X	Y
1	2	3
н1978У	458 586,19	1 226 537,59
н2013У	458 580,55	1 226 534,80
н2014У	458 581,93	1 226 531,95
н1977У	458 587,60	1 226 534,70
н1978У	458 586,19	1 226 537,59
Условный номер земельного участка <u>67:27:0031438:1:3У467</u>		
Площадь земельного участка <u>25 м²</u>		
Обозначение характерных точек границ	Координаты, м	
	X	Y
1	2	3
н1854У	458 578,80	1 226 591,35
н1855У	458 573,26	1 226 588,81
н1856У	458 575,00	1 226 585,01
н1853У	458 580,55	1 226 587,56
н1854У	458 578,80	1 226 591,35
Условный номер земельного участка <u>67:27:0031438:1:3У468</u>		

Площадь земельного участка 26 м²		
Обозначение характерных точек границ	Координаты, м	
	X	Y
1	2	3
н2503У	458 542,89	1 226 678,69
н2508У	458 536,80	1 226 678,69
н2509У	458 536,84	1 226 674,43
н2502У	458 543,03	1 226 674,43
н2503У	458 542,89	1 226 678,69
Условный номер земельного участка 67:27:0031438:1:3У469		
Площадь земельного участка 27 м²		
Обозначение характерных точек границ	Координаты, м	
	X	Y
1	2	3
н2374У	458 669,71	1 226 327,84
н2423У	458 664,53	1 226 323,82
н2424У	458 666,88	1 226 320,49
н2373У	458 672,06	1 226 324,60
н2374У	458 669,71	1 226 327,84
Условный номер земельного участка 67:27:0031438:1:3У470		
Площадь земельного участка 22 м²		
Обозначение характерных точек границ	Координаты, м	
	X	Y
1	2	3
н2384У	458 648,07	1 226 356,79
н2413У	458 642,93	1 226 352,97
н2414У	458 644,99	1 226 350,19
н2383У	458 650,13	1 226 354,00
н2384У	458 648,07	1 226 356,79
Условный номер земельного участка 67:27:0031438:1:3У471		
Площадь земельного участка 22 м²		
Обозначение характерных точек границ	Координаты, м	
	X	Y
1	2	3
н2388У	458 639,56	1 226 368,41
н2409У	458 634,37	1 226 364,66
н2410У	458 636,38	1 226 361,88
н2387У	458 641,57	1 226 365,63
н2388У	458 639,56	1 226 368,41
Условный номер земельного участка 67:27:0031438:1:3У472		

Площадь земельного участка 25 м²		
Обозначение характерных точек границ	Координаты, м	
	X	Y
1	2	3
н2392У	458 631,03	1 226 380,26
н2405У	458 625,80	1 226 376,48
н2406У	458 628,05	1 226 373,37
н2391У	458 633,28	1 226 377,15
н2392У	458 631,03	1 226 380,26
Условный номер земельного участка 67:27:0031438:1:3У473		
Площадь земельного участка 24 м²		
Обозначение характерных точек границ	Координаты, м	
	X	Y
1	2	3
н2394У	458 626,51	1 226 386,30
н2403У	458 621,33	1 226 382,62
н2404У	458 623,54	1 226 379,51
н2393У	458 628,81	1 226 383,25
н2394У	458 626,51	1 226 386,30
Условный номер земельного участка 67:27:0031438:1:3У474		
Площадь земельного участка 25 м²		
Обозначение характерных точек границ	Координаты, м	
	X	Y
1	2	3
н2289У	458 552,32	1 226 487,75
н2344У	458 547,26	1 226 484,07
н2345У	458 549,57	1 226 480,90
н2288У	458 554,63	1 226 484,58
н2289У	458 552,32	1 226 487,75
Условный номер земельного участка 67:27:0031438:1:3У475		
Площадь земельного участка 24 м²		
Обозначение характерных точек границ	Координаты, м	
	X	Y
1	2	3
н2303У	458 522,87	1 226 528,46
н2330У	458 517,74	1 226 524,74
н2331У	458 520,01	1 226 521,75
н2302У	458 525,08	1 226 525,43
н2303У	458 522,87	1 226 528,46
Условный номер земельного участка 67:27:0031438:1:3У476		

Площадь земельного участка 22 м ²		
Обозначение характерных точек границ	Координаты, м	
	X	Y
1	2	3
н2311У	458 505,73	1 226 551,68
н2322У	458 500,69	1 226 547,90
н2323У	458 502,72	1 226 545,13
н2310У	458 507,82	1 226 548,90
н2311У	458 505,73	1 226 551,68
Условный номер земельного участка 67:27:0031438:1:3У477		
Площадь земельного участка 22 м ²		
Обозначение характерных точек границ	Координаты, м	
	X	Y
1	2	3
н2167У	458 592,85	1 226 459,52
н2246У	458 587,77	1 226 455,76
н2247У	458 589,81	1 226 452,99
н2166У	458 594,90	1 226 456,75
н2167У	458 592,85	1 226 459,52
Условный номер земельного участка 67:27:0031438:1:3У478		
Площадь земельного участка 26 м ²		
Обозначение характерных точек границ	Координаты, м	
	X	Y
1	2	3
н2180У	458 565,23	1 226 496,87
н2233У	458 560,18	1 226 493,14
н2234У	458 562,51	1 226 489,80
н2179У	458 567,66	1 226 493,51
н2180У	458 565,23	1 226 496,87
Условный номер земельного участка 67:27:0031438:1:3У479		
Площадь земельного участка 24 м ²		
Обозначение характерных точек границ	Координаты, м	
	X	Y
1	2	3
н1483У	458 658,48	1 226 314,94
н2837У	458 653,13	1 226 311,08
н2827У	458 655,37	1 226 308,07
н1484У	458 660,63	1 226 311,99
н1483У	458 658,48	1 226 314,94
Условный номер земельного участка 67:27:0031438:1:3У480		

Площадь земельного участка 24 м²		
Обозначение характерных точек границ	Координаты, м	
	X	Y
1	2	3
н1474У	458 639,00	1 226 341,53
н2779У	458 633,69	1 226 337,70
н2792У	458 635,94	1 226 334,69
н1475У	458 641,13	1 226 338,57
н1474У	458 639,00	1 226 341,53
Условный номер земельного участка 67:27:0031438:1:3У481		
Площадь земельного участка 22 м²		
Обозначение характерных точек границ	Координаты, м	
	X	Y
1	2	3
н1459У	458 607,40	1 226 385,57
н2838У	458 602,00	1 226 381,73
н2795У	458 603,92	1 226 379,03
н1460У	458 609,28	1 226 382,84
н1459У	458 607,40	1 226 385,57
Условный номер земельного участка 67:27:0031438:1:3У482		
Площадь земельного участка 21 м²		
Обозначение характерных точек границ	Координаты, м	
	X	Y
1	2	3
н1451У	458 579,86	1 226 423,00
н2839У	458 574,60	1 226 419,41
н2840У	458 576,55	1 226 416,63
н1452У	458 581,67	1 226 420,34
н1451У	458 579,86	1 226 423,00
Условный номер земельного участка 67:27:0031438:1:3У483		
Площадь земельного участка 22 м²		
Обозначение характерных точек границ	Координаты, м	
	X	Y
1	2	3
н1449У	458 575,67	1 226 428,85
н2830У	458 570,41	1 226 425,30
н2841У	458 572,49	1 226 422,42
н1450У	458 577,64	1 226 426,13
н1449У	458 575,67	1 226 428,85
Условный номер земельного участка 67:27:0031438:1:3У484		

Площадь земельного участка 20 м²		
Обозначение характерных точек границ	Координаты, м	
	X	Y
1	2	3
н1446У	458 569,70	1 226 437,13
н2842У	458 564,61	1 226 433,46
н2831У	458 566,42	1 226 430,87
н1447У	458 571,55	1 226 434,57
н1446У	458 569,70	1 226 437,13
Условный номер земельного участка 67:27:0031438:1:3У485		
Площадь земельного участка 21 м²		
Обозначение характерных точек границ	Координаты, м	
	X	Y
1	2	3
н1441У	458 558,91	1 226 452,02
н2843У	458 553,87	1 226 448,37
н2797У	458 555,90	1 226 445,66
н1442У	458 560,90	1 226 449,27
н1441У	458 558,91	1 226 452,02
Условный номер земельного участка 67:27:0031438:1:3У486		
Площадь земельного участка 23 м²		
Обозначение характерных точек границ	Координаты, м	
	X	Y
1	2	3
н1392У	458 514,27	1 226 513,24
н1395У	458 508,97	1 226 509,35
н2844У	458 511,08	1 226 506,52
н1421У	458 516,36	1 226 510,40
н1392У	458 514,27	1 226 513,24
Условный номер земельного участка 67:27:0031438:1:3У487		
Площадь земельного участка 22 м²		
Обозначение характерных точек границ	Координаты, м	
	X	Y
1	2	3
н1417У	458 503,48	1 226 527,88
н2783У	458 498,26	1 226 524,01
н2803У	458 500,26	1 226 521,28
н1418У	458 505,53	1 226 525,14
н1417У	458 503,48	1 226 527,88
Условный номер земельного участка 67:27:0031438:1:3У488		

Площадь земельного участка <u>22 м²</u>		
Обозначение характерных точек границ	Координаты, м	
	X	Y
1	2	3
н2176У	458 574,43	1 226 484,22
н2237У	458 569,26	1 226 480,42
н2238У	458 571,25	1 226 477,68
н2175У	458 576,47	1 226 481,57
н2176У	458 574,43	1 226 484,22
Условный номер земельного участка <u>67:27:0031438:1:3У489</u>		
Площадь земельного участка <u>22 м²</u>		
Обозначение характерных точек границ	Координаты, м	
	X	Y
1	2	3
н2629У	458 499,18	1 226 614,70
н2646У	458 494,17	1 226 610,93
н2647У	458 496,25	1 226 608,17
н2628У	458 501,23	1 226 611,91
н2629У	458 499,18	1 226 614,70
Условный номер земельного участка <u>67:27:0031438:1:3У490</u>		
Площадь земельного участка <u>22 м²</u>		
Обозначение характерных точек границ	Координаты, м	
	X	Y
1	2	3
н2632У	458 492,92	1 226 623,05
н2643У	458 487,94	1 226 619,29
н2644У	458 490,08	1 226 616,46
н2631У	458 495,03	1 226 620,21
н2632У	458 492,92	1 226 623,05
Условный номер земельного участка <u>67:27:0031438:1:3У491</u>		
Площадь земельного участка <u>25 м²</u>		
Обозначение характерных точек границ	Координаты, м	
	X	Y
1	2	3
н2654У	458 502,04	1 226 584,06
н2685У	458 496,92	1 226 580,14
н2686У	458 499,25	1 226 577,06
н2653У	458 504,35	1 226 581,04
н2654У	458 502,04	1 226 584,06
Условный номер земельного участка <u>67:27:0031438:1:3У492</u>		

Площадь земельного участка <u>22 м²</u>		
Обозначение характерных точек границ	Координаты, м	
	X	Y
1	2	3
н2657У	458 495,43	1 226 592,79
н2682У	458 490,34	1 226 589,01
н2683У	458 492,34	1 226 586,26
н2656У	458 497,46	1 226 590,06
н2657У	458 495,43	1 226 592,79
Условный номер земельного участка <u>67:27:0031438:1:3У493</u>		
Площадь земельного участка <u>23 м²</u>		
Обозначение характерных точек границ	Координаты, м	
	X	Y
1	2	3
н1600У	458 465,54	1 226 606,38
н1605У	458 460,57	1 226 602,73
н1606У	458 462,86	1 226 599,77
н1599У	458 467,81	1 226 603,35
н1600У	458 465,54	1 226 606,38
Условный номер земельного участка <u>67:27:0031438:1:3У494</u>		
Площадь земельного участка <u>29 м²</u>		
Обозначение характерных точек границ	Координаты, м	
	X	Y
1	2	3
н2713У	458 463,07	1 226 539,91
н2822У	458 457,49	1 226 537,33
н2723У	458 459,43	1 226 533,11
н2712У	458 465,09	1 226 535,68
н2713У	458 463,07	1 226 539,91
Условный номер земельного участка <u>67:27:0031438:1:3У495</u>		
Площадь земельного участка <u>25 м²</u>		
Обозначение характерных точек границ	Координаты, м	
	X	Y
1	2	3
н2715У	458 459,57	1 226 547,48
н2836У	458 454,01	1 226 544,90
н2821У	458 455,74	1 226 541,14
н2714У	458 461,30	1 226 543,70
н2715У	458 459,57	1 226 547,48
Условный номер земельного участка <u>67:27:0031438:1:3У496</u>		

Площадь земельного участка <u>25 м²</u>		
Обозначение характерных точек границ	Координаты, м	
	X	Y
1	2	3
н2726У	458 442,10	1 226 532,62
н2731У	458 436,34	1 226 529,65
н2732У	458 438,07	1 226 526,18
н2725У	458 443,87	1 226 529,04
н2726У	458 442,10	1 226 532,62
Условный номер земельного участка <u>67:27:0031438:1:3У497</u>		
Площадь земельного участка <u>26 м²</u>		
Обозначение характерных точек границ	Координаты, м	
	X	Y
1	2	3
н2808У	458 699,23	1 226 310,13
н1496У	458 695,86	1 226 314,96
н1495У	458 692,29	1 226 312,58
н2845У	458 695,64	1 226 307,55
н2808У	458 699,23	1 226 310,13
Условный номер земельного участка <u>67:27:0031438:1:3У498</u>		
Площадь земельного участка <u>25 м²</u>		
Обозначение характерных точек границ	Координаты, м	
	X	Y
1	2	3
н1798У	458 655,94	1 226 427,79
н1911У	458 650,04	1 226 425,00
н1912У	458 651,64	1 226 421,60
н1797У	458 657,54	1 226 424,39
н1798У	458 655,94	1 226 427,79
Условный номер земельного участка <u>67:27:0031438:1:3У499</u>		
Площадь земельного участка <u>20 м²</u>		
Обозначение характерных точек границ	Координаты, м	
	X	Y
1	2	3
н1847У	458 588,65	1 226 570,66
н1862У	458 583,04	1 226 567,97
н1863У	458 584,35	1 226 565,07
н1846У	458 590,05	1 226 567,75
н1847У	458 588,65	1 226 570,66
Условный номер земельного участка <u>67:27:0031438:1:3У500</u>		

Площадь земельного участка 18 м ²		
Обозначение характерных точек границ	Координаты, м	
	X	Y
1	2	3
н1850У	458 584,77	1 226 578,75
н1859У	458 579,24	1 226 576,09
н1860У	458 580,50	1 226 573,41
н1849У	458 586,05	1 226 576,08
н1850У	458 584,77	1 226 578,75
Условный номер земельного участка 67:27:0031438:1:3У501		
Площадь земельного участка 25 м ²		
Обозначение характерных точек границ	Координаты, м	
	X	Y
1	2	3
н1646У	458 558,72	1 226 679,60
н1651У	458 552,26	1 226 679,47
н1652У	458 552,34	1 226 675,57
н1645У	458 558,80	1 226 675,70
н1646У	458 558,72	1 226 679,60
Условный номер земельного участка 67:27:0031438:1:3У502		
Площадь земельного участка 22 м ²		
Обозначение характерных точек границ	Координаты, м	
	X	Y
1	2	3
н1995У	458 562,62	1 226 588,57
н1996У	458 557,09	1 226 586,02
н1997У	458 558,70	1 226 582,73
н1994У	458 564,17	1 226 585,22
н1995У	458 562,62	1 226 588,57
Условный номер земельного участка 67:27:0031438:1:3У503		
Площадь земельного участка 23 м ²		
Обозначение характерных точек границ	Координаты, м	
	X	Y
1	2	3
н1983У	458 578,92	1 226 552,58
н2008У	458 573,30	1 226 550,03
н2009У	458 574,90	1 226 546,58
н1982У	458 580,51	1 226 549,30
н1983У	458 578,92	1 226 552,58
Условный номер земельного участка 67:27:0031438:1:3У504		

Площадь земельного участка <u>24 м²</u>		
Обозначение характерных точек границ	Координаты, м	
	X	Y
1	2	3
н2082У	458 592,49	1 226 486,20
н2147У	458 587,11	1 226 483,38
н2148У	458 588,95	1 226 479,87
н2081У	458 594,27	1 226 482,82
н2082У	458 592,49	1 226 486,20
Условный номер земельного участка <u>67:27:0031438:1:3У505</u>		
Площадь земельного участка <u>24 м²</u>		
Обозначение характерных точек границ	Координаты, м	
	X	Y
1	2	3
н2505У	458 542,91	1 226 686,57
н2506У	458 536,80	1 226 686,57
н2507У	458 536,80	1 226 682,69
н2504У	458 542,89	1 226 682,69
н2505У	458 542,91	1 226 686,57
Условный номер земельного участка <u>67:27:0031438:1:3У506</u>		
Площадь земельного участка <u>25 м²</u>		
Обозначение характерных точек границ	Координаты, м	
	X	Y
1	2	3
н2375У	458 667,38	1 226 330,92
н2422У	458 662,22	1 226 326,92
н2423У	458 664,53	1 226 323,82
н2374У	458 669,71	1 226 327,84
н2375У	458 667,38	1 226 330,92
Условный номер земельного участка <u>67:27:0031438:1:3У507</u>		
Площадь земельного участка <u>24 м²</u>		
Обозначение характерных точек границ	Координаты, м	
	X	Y
1	2	3
н2380У	458 656,68	1 226 345,32
н2417У	458 651,63	1 226 341,49
н2418У	458 653,91	1 226 338,48
н2379У	458 658,97	1 226 342,31
н2380У	458 656,68	1 226 345,32
Условный номер земельного участка <u>67:27:0031438:1:3У508</u>		

Площадь земельного участка <u>25 м²</u>		
Обозначение характерных точек границ	Координаты, м	
	X	Y
1	2	3
н2382У	458 652,45	1 226 350,91
н2415У	458 647,39	1 226 347,07
н2416У	458 649,73	1 226 343,99
н2381У	458 654,79	1 226 347,82
н2382У	458 652,45	1 226 350,91
Условный номер земельного участка <u>67:27:0031438:1:3У509</u>		
Площадь земельного участка <u>23 м²</u>		
Обозначение характерных точек границ	Координаты, м	
	X	Y
1	2	3
н2386У	458 643,70	1 226 362,69
н2411У	458 638,55	1 226 358,88
н2412У	458 640,69	1 226 355,99
н2385У	458 645,84	1 226 359,80
н2386У	458 643,70	1 226 362,69
Условный номер земельного участка <u>67:27:0031438:1:3У510</u>		
Площадь земельного участка <u>23 м²</u>		
Обозначение характерных точек границ	Координаты, м	
	X	Y
1	2	3
н2389У	458 637,42	1 226 371,37
н2408У	458 632,23	1 226 367,62
н2409У	458 634,37	1 226 364,66
н2388У	458 639,56	1 226 368,41
н2389У	458 637,42	1 226 371,37
Условный номер земельного участка <u>67:27:0031438:1:3У511</u>		
Площадь земельного участка <u>24 м²</u>		
Обозначение характерных точек границ	Координаты, м	
	X	Y
1	2	3
н2393У	458 628,81	1 226 383,25
н2404У	458 623,54	1 226 379,51
н2405У	458 625,80	1 226 376,48
н2392У	458 631,03	1 226 380,26
н2393У	458 628,81	1 226 383,25
Условный номер земельного участка <u>67:27:0031438:1:3У512</u>		

Площадь земельного участка 25 м²		
Обозначение характерных точек границ	Координаты, м	
	X	Y
1	2	3
н2265У	458 603,23	1 226 417,57
н2368У	458 598,11	1 226 413,85
н2369У	458 600,43	1 226 410,66
н2264У	458 605,62	1 226 414,31
н2265У	458 603,23	1 226 417,57
Условный номер земельного участка 67:27:0031438:1:3У513		
Площадь земельного участка 22 м²		
Обозначение характерных точек границ	Координаты, м	
	X	Y
1	2	3
н2266У	458 601,19	1 226 420,39
н2367У	458 596,07	1 226 416,65
н2368У	458 598,11	1 226 413,85
н2265У	458 603,23	1 226 417,57
н2266У	458 601,19	1 226 420,39
Условный номер земельного участка 67:27:0031438:1:3У514		
Площадь земельного участка 25 м²		
Обозначение характерных точек границ	Координаты, м	
	X	Y
1	2	3
н2267У	458 598,91	1 226 423,51
н2366У	458 593,79	1 226 419,78
н2367У	458 596,07	1 226 416,65
н2266У	458 601,19	1 226 420,39
н2267У	458 598,91	1 226 423,51
Условный номер земельного участка 67:27:0031438:1:3У515		
Площадь земельного участка 22 м²		
Обозначение характерных точек границ	Координаты, м	
	X	Y
1	2	3
н2273У	458 586,29	1 226 440,81
н2360У	458 581,23	1 226 437,14
н2361У	458 583,33	1 226 434,24
н2272У	458 588,39	1 226 437,91
н2273У	458 586,29	1 226 440,81
Условный номер земельного участка 67:27:0031438:1:3У516		

Площадь земельного участка <u>23 м²</u>		
Обозначение характерных точек границ	Координаты, м	
	X	Y
1	2	3
н2275У	458 582,12	1 226 446,51
н2358У	458 577,08	1 226 442,85
н2359У	458 579,23	1 226 439,89
н2274У	458 584,27	1 226 443,55
н2275У	458 582,12	1 226 446,51
Условный номер земельного участка <u>67:27:0031438:1:3У517</u>		
Площадь земельного участка <u>24 м²</u>		
Обозначение характерных точек границ	Координаты, м	
	X	Y
1	2	3
н2287У	458 556,57	1 226 481,91
н2346У	458 551,52	1 226 478,22
н2347У	458 553,76	1 226 475,15
н2286У	458 558,81	1 226 478,83
н2287У	458 556,57	1 226 481,91
Условный номер земельного участка <u>67:27:0031438:1:3У518</u>		
Площадь земельного участка <u>22 м²</u>		
Обозначение характерных точек границ	Координаты, м	
	X	Y
1	2	3
н2294У	458 541,73	1 226 502,12
н2339У	458 536,76	1 226 498,42
н2340У	458 538,79	1 226 495,55
н2293У	458 543,83	1 226 499,31
н2294У	458 541,73	1 226 502,12
Условный номер земельного участка <u>67:27:0031438:1:3У519</u>		
Площадь земельного участка <u>25 м²</u>		
Обозначение характерных точек границ	Координаты, м	
	X	Y
1	2	3
н2296У	458 537,38	1 226 508,22
н2337У	458 532,39	1 226 504,62
н2338У	458 534,76	1 226 501,33
н2295У	458 539,76	1 226 504,93
н2296У	458 537,38	1 226 508,22
Условный номер земельного участка <u>67:27:0031438:1:3У520</u>		

Площадь земельного участка <u>23 м²</u>		
Обозначение характерных точек границ	Координаты, м	
	X	Y
1	2	3
н2298У	458 532,93	1 226 514,46
н2335У	458 527,88	1 226 510,80
н2336У	458 530,05	1 226 507,80
н2297У	458 535,10	1 226 511,46
н2298У	458 532,93	1 226 514,46
Условный номер земельного участка <u>67:27:0031438:1:3У521</u>		
Площадь земельного участка <u>24 м²</u>		
Обозначение характерных точек границ	Координаты, м	
	X	Y
1	2	3
н2308У	458 512,23	1 226 542,97
н2325У	458 507,13	1 226 539,18
н2326У	458 509,40	1 226 536,12
н2307У	458 514,50	1 226 539,91
н2308У	458 512,23	1 226 542,97
Условный номер земельного участка <u>67:27:0031438:1:3У522</u>		
Площадь земельного участка <u>24 м²</u>		
Обозначение характерных точек границ	Координаты, м	
	X	Y
1	2	3
н2312У	458 503,40	1 226 554,78
н2321У	458 498,42	1 226 551,05
н2322У	458 500,69	1 226 547,90
н2311У	458 505,73	1 226 551,68
н2312У	458 503,40	1 226 554,78
Условный номер земельного участка <u>67:27:0031438:1:3У525</u>		
Площадь земельного участка <u>23 м²</u>		
Обозначение характерных точек границ	Координаты, м	
	X	Y
1	2	3
н2313У	458 501,28	1 226 557,71
н2320У	458 496,20	1 226 554,10
н2321У	458 498,42	1 226 551,05
н2312У	458 503,40	1 226 554,78
н2313У	458 501,28	1 226 557,71
Условный номер земельного участка <u>67:27:0031438:1:3У524</u>		

Площадь земельного участка 22 м ²		
Обозначение характерных точек границ	Координаты, м	
	X	Y
1	2	3
н2316У	458 495,08	1 226 566,75
н2317У	458 489,97	1 226 563,23
н2318У	458 491,90	1 226 560,27
н2315У	458 497,03	1 226 563,78
н2316У	458 495,08	1 226 566,75
Условный номер земельного участка 67:27:0031438:1:3У523		
Площадь земельного участка 26 м ²		
Обозначение характерных точек границ	Координаты, м	
	X	Y
1	2	3
н2152У	458 625,00	1 226 414,85
н2261У	458 619,96	1 226 411,20
н2262У	458 622,43	1 226 407,79
н2151У	458 627,47	1 226 411,44
н2152У	458 625,00	1 226 414,85
Условный номер земельного участка 67:27:0031438:1:3У526		
Площадь земельного участка 24 м ²		
Обозначение характерных точек границ	Координаты, м	
	X	Y
1	2	3
н2163У	458 601,34	1 226 447,80
н2250У	458 596,13	1 226 444,19
н2251У	458 598,23	1 226 441,10
н2162У	458 603,49	1 226 444,74
н2163У	458 601,34	1 226 447,80
Условный номер земельного участка 67:27:0031438:1:3У527		
Площадь земельного участка 22 м ²		
Обозначение характерных точек границ	Координаты, м	
	X	Y
1	2	3
н2169У	458 588,61	1 226 465,20
н2244У	458 583,47	1 226 461,46
н2245У	458 585,48	1 226 458,69
н2168У	458 590,62	1 226 462,46
н2169У	458 588,61	1 226 465,20
Условный номер земельного участка 67:27:0031438:1:3У528		

Площадь земельного участка 23 м²		
Обозначение характерных точек границ	Координаты, м	
	X	Y
1	2	3
н2187У	458 550,54	1 226 517,07
н2226У	458 545,54	1 226 513,38
н2227У	458 547,76	1 226 510,37
н2186У	458 552,74	1 226 514,05
н2187У	458 550,54	1 226 517,07
Условный номер земельного участка 67:27:0031438:1:3У529		
Площадь земельного участка 23 м²		
Обозначение характерных точек границ	Координаты, м	
	X	Y
1	2	3
н2191У	458 542,15	1 226 528,74
н2222У	458 537,26	1 226 525,34
н2223У	458 539,43	1 226 522,22
н2190У	458 544,32	1 226 525,62
н2191У	458 542,15	1 226 528,74
Условный номер земельного участка 67:27:0031438:1:3У530		
Площадь земельного участка 21 м²		
Обозначение характерных точек границ	Координаты, м	
	X	Y
1	2	3
н2197У	458 529,63	1 226 545,96
н2216У	458 524,74	1 226 542,27
н2217У	458 526,78	1 226 539,53
н2196У	458 531,69	1 226 543,23
н2197У	458 529,63	1 226 545,96
Условный номер земельного участка 67:27:0031438:1:3У531		
Площадь земельного участка 27 м²		
Обозначение характерных точек границ	Координаты, м	
	X	Y
1	2	3
н2206У	458 509,69	1 226 572,99
н2207У	458 504,85	1 226 569,40
н2208У	458 507,49	1 226 565,85
н2205У	458 512,33	1 226 569,44
н2206У	458 509,69	1 226 572,99
Условный номер земельного участка 67:27:0031438:1:3У532		

Площадь земельного участка 27 м²		
Обозначение характерных точек границ	Координаты, м	
	X	Y
1	2	3
н1482У	458 656,01	1 226 318,32
н2787У	458 650,70	1 226 314,44
н2837У	458 653,13	1 226 311,08
н1483У	458 658,48	1 226 314,94
н1482У	458 656,01	1 226 318,32
Условный номер земельного участка 67:27:0031438:1:3У533		
Площадь земельного участка 24 м²		
Обозначение характерных точек границ	Координаты, м	
	X	Y
1	2	3
н1469У	458 628,22	1 226 356,44
н2774У	458 622,95	1 226 352,51
н2772У	458 625,13	1 226 349,57
н1470У	458 630,39	1 226 353,47
н1469У	458 628,22	1 226 356,44
Условный номер земельного участка 67:27:0031438:1:3У534		
Площадь земельного участка 23 м²		
Обозначение характерных точек границ	Координаты, м	
	X	Y
1	2	3
н1440У	458 556,74	1 226 454,98
н2846У	458 551,72	1 226 451,34
н2843У	458 553,87	1 226 448,37
н1441У	458 558,91	1 226 452,02
н1440У	458 556,74	1 226 454,98
Условный номер земельного участка 67:27:0031438:1:3У535		
Площадь земельного участка 22 м²		
Обозначение характерных точек границ	Координаты, м	
	X	Y
1	2	3
н1431У	458 537,79	1 226 481,72
н2847У	458 532,45	1 226 477,90
н2848У	458 534,35	1 226 475,25
н1432У	458 539,79	1 226 478,96
н1431У	458 537,79	1 226 481,72
Условный номер земельного участка 67:27:0031438:1:3У536		

Площадь земельного участка <u>24 м²</u>		
Обозначение характерных точек границ	Координаты, м	
	X	Y
1	2	3
н1421У	458 516,36	1 226 510,40
н2844У	458 511,08	1 226 506,52
н2801У	458 513,24	1 226 503,61
н1422У	458 518,50	1 226 507,48
н1421У	458 516,36	1 226 510,40
Условный номер земельного участка <u>67:27:0031438:1:3У537</u>		
Площадь земельного участка <u>26 м²</u>		
Обозначение характерных точек границ	Координаты, м	
	X	Y
1	2	3
н1406У	458 479,89	1 226 559,80
н1405У	458 474,69	1 226 556,13
н1404У	458 477,13	1 226 552,82
н1407У	458 482,26	1 226 556,53
н1406У	458 479,89	1 226 559,80
Условный номер земельного участка <u>67:27:0031438:1:3У538</u>		
Площадь земельного участка <u>23 м²</u>		
Обозначение характерных точек границ	Координаты, м	
	X	Y
1	2	3
н2658У	458 493,32	1 226 595,64
н2681У	458 488,22	1 226 591,89
н2682У	458 490,34	1 226 589,01
н2657У	458 495,43	1 226 592,79
н2658У	458 493,32	1 226 595,64
Условный номер земельного участка <u>67:27:0031438:1:3У539</u>		
Площадь земельного участка <u>24 м²</u>		
Обозначение характерных точек границ	Координаты, м	
	X	Y
1	2	3
н2661У	458 487,00	1 226 604,34
н2678У	458 481,85	1 226 600,56
н2679У	458 484,07	1 226 597,55
н2660У	458 489,17	1 226 601,30
н2661У	458 487,00	1 226 604,34
Условный номер земельного участка <u>67:27:0031438:1:3У540</u>		

Площадь земельного участка 22 м ²		
Обозначение характерных точек границ	Координаты, м	
	X	Y
1	2	3
н1596У	458 474,14	1 226 594,92
н2820У	458 469,17	1 226 591,27
н1610У	458 471,30	1 226 588,36
н1595У	458 476,27	1 226 592,01
н1596У	458 474,14	1 226 594,92
Условный номер земельного участка 67:27:0031438:1:3У541		
Площадь земельного участка 23 м ²		
Обозначение характерных точек границ	Координаты, м	
	X	Y
1	2	3
н1598У	458 469,96	1 226 600,50
н1607У	458 464,97	1 226 596,84
н1608У	458 467,25	1 226 593,89
н1597У	458 472,22	1 226 597,53
н1598У	458 469,96	1 226 600,50
Условный номер земельного участка 67:27:0031438:1:3У542		
Площадь земельного участка 22 м ²		
Обозначение характерных точек границ	Координаты, м	
	X	Y
1	2	3
н2689У	458 469,20	1 226 574,89
н2709У	458 464,10	1 226 571,18
н2710У	458 466,16	1 226 568,35
н2688У	458 471,26	1 226 572,06
н2689У	458 469,20	1 226 574,89
Условный номер земельного участка 67:27:0031438:1:3У543		
Площадь земельного участка 22 м ²		
Обозначение характерных точек границ	Координаты, м	
	X	Y
1	2	3
н2692У	458 462,95	1 226 583,50
н2707У	458 457,76	1 226 579,79
н322У	458 459,81	1 226 576,97
н2691У	458 464,98	1 226 580,72
н2692У	458 462,95	1 226 583,50
Условный номер земельного участка 67:27:0031438:1:3У544		

Площадь земельного участка 30 м²		
Обозначение характерных точек границ	Координаты, м	
	X	Y
1	2	3
н2739У	458 430,97	1 226 518,05
н2849У	458 426,50	1 226 513,09
н2737У	458 429,79	1 226 510,13
н2738У	458 434,25	1 226 515,09
н2739У	458 430,97	1 226 518,05
Условный номер земельного участка 67:27:0031438:1:3У545		
Площадь земельного участка 27 м²		
Обозначение характерных точек границ	Координаты, м	
	X	Y
1	2	3
н2747У	458 681,66	1 226 378,82
н2748У	458 682,14	1 226 379,07
н2749У	458 680,20	1 226 382,76
н2756У	458 674,43	1 226 379,62
н2757У	458 676,39	1 226 376,02
н2747У	458 681,66	1 226 378,82
Условный номер земельного участка 67:27:0031438:1:3У546		
Площадь земельного участка 19 м²		
Обозначение характерных точек границ	Координаты, м	
	X	Y
1	2	3
н1852У	458 581,95	1 226 584,50
н1857У	458 576,40	1 226 581,95
н1858У	458 577,79	1 226 579,16
н1851У	458 583,27	1 226 581,79
н1852У	458 581,95	1 226 584,50
Условный номер земельного участка 67:27:0031438:1:3У547		
Площадь земельного участка 21 м²		
Обозначение характерных точек границ	Координаты, м	
	X	Y
1	2	3
н2434У	458 575,24	1 226 626,92
н2469У	458 568,99	1 226 626,84
н2470У	458 569,08	1 226 623,42
н2433У	458 575,27	1 226 623,49
н2434У	458 575,24	1 226 626,92
Условный номер земельного участка 67:27:0031438:1:3У548		

Площадь земельного участка <u>29 м²</u>		
Обозначение характерных точек границ	Координаты, м	
	X	Y
1	2	3
н2445У	458 574,93	1 226 669,52
н2458У	458 568,73	1 226 669,52
н2459У	458 568,73	1 226 664,90
н2444У	458 574,93	1 226 664,90
н2445У	458 574,93	1 226 669,52
Условный номер земельного участка <u>67:27:0031438:1:3У549</u>		
Площадь земельного участка <u>20 м²</u>		
Обозначение характерных точек границ	Координаты, м	
	X	Y
1	2	3
н2492У	458 543,03	1 226 641,62
н2519У	458 536,89	1 226 641,63
н2520У	458 536,89	1 226 638,40
н2491У	458 543,03	1 226 638,39
н2492У	458 543,03	1 226 641,62
Условный номер земельного участка <u>67:27:0031438:1:3У550</u>		
Площадь земельного участка <u>24 м²</u>		
Обозначение характерных точек границ	Координаты, м	
	X	Y
1	2	3
н2504У	458 542,89	1 226 682,69
н2507У	458 536,80	1 226 682,69
н2508У	458 536,80	1 226 678,69
н2503У	458 542,89	1 226 678,69
н2504У	458 542,89	1 226 682,69
Условный номер земельного участка <u>67:27:0031438:1:3У551</u>		
Площадь земельного участка <u>25 м²</u>		
Обозначение характерных точек границ	Координаты, м	
	X	Y
1	2	3
н2373У	458 672,06	1 226 324,60
н2424У	458 666,88	1 226 320,49
н2425У	458 669,17	1 226 317,43
н2372У	458 674,38	1 226 321,57
н2373У	458 672,06	1 226 324,60
Условный номер земельного участка <u>67:27:0031438:1:3У552</u>		

Площадь земельного участка <u>22 м²</u>		
Обозначение характерных точек границ	Координаты, м	
	X	Y
1	2	3
н2270У	458 592,56	1 226 432,26
н2363У	458 587,43	1 226 428,55
н2364У	458 589,49	1 226 425,70
н2269У	458 594,59	1 226 429,45
н2270У	458 592,56	1 226 432,26
Условный номер земельного участка <u>67:27:0031438:1:3У553</u>		
Площадь земельного участка <u>23 м²</u>		
Обозначение характерных точек границ	Координаты, м	
	X	Y
1	2	3
н2277У	458 577,72	1 226 452,59
н2356У	458 572,66	1 226 448,91
н2357У	458 574,89	1 226 445,87
н2276У	458 579,90	1 226 449,50
н2277У	458 577,72	1 226 452,59
Условный номер земельного участка <u>67:27:0031438:1:3У554</u>		
Площадь земельного участка <u>24 м²</u>		
Обозначение характерных точек границ	Координаты, м	
	X	Y
1	2	3
н2281У	458 569,13	1 226 464,45
н2352У	458 563,99	1 226 460,84
н2353У	458 566,30	1 226 457,65
н2280У	458 571,38	1 226 461,38
н2281У	458 569,13	1 226 464,45
Условный номер земельного участка <u>67:27:0031438:1:3У555</u>		
Площадь земельного участка <u>23 м²</u>		
Обозначение характерных точек границ	Координаты, м	
	X	Y
1	2	3
н2285У	458 560,89	1 226 475,97
н2348У	458 555,85	1 226 472,29
н2349У	458 557,99	1 226 469,37
н2284У	458 563,01	1 226 473,05
н2285У	458 560,89	1 226 475,97
Условный номер земельного участка <u>67:27:0031438:1:3У556</u>		

Площадь земельного участка <u>21 м²</u>		
Обозначение характерных точек границ	Координаты, м	
	X	Y
1	2	3
н2292У	458 546,24	1 226 496,08
н2341У	458 541,20	1 226 492,32
н2342У	458 543,16	1 226 489,70
н2291У	458 548,22	1 226 493,38
н2292У	458 546,24	1 226 496,08
Условный номер земельного участка <u>67:27:0031438:1:3У557</u>		
Площадь земельного участка <u>21 м²</u>		
Обозначение характерных точек границ	Координаты, м	
	X	Y
1	2	3
н2302У	458 525,08	1 226 525,43
н2331У	458 520,01	1 226 521,75
н2332У	458 521,99	1 226 519,02
н2301У	458 527,06	1 226 522,69
н2302У	458 525,08	1 226 525,43
Условный номер земельного участка <u>67:27:0031438:1:3У558</u>		
Площадь земельного участка <u>24 м²</u>		
Обозначение характерных точек границ	Координаты, м	
	X	Y
1	2	3
н2315У	458 497,03	1 226 563,78
н2318У	458 491,90	1 226 560,27
н2319У	458 494,09	1 226 557,06
н2314У	458 499,24	1 226 560,58
н2315У	458 497,03	1 226 563,78
Условный номер земельного участка <u>67:27:0031438:1:3У559</u>		
Площадь земельного участка <u>24 м²</u>		
Обозначение характерных точек границ	Координаты, м	
	X	Y
1	2	3
н2199У	458 525,37	1 226 551,89
н2214У	458 520,46	1 226 548,18
н2215У	458 522,82	1 226 544,97
н2198У	458 527,71	1 226 548,67
н2199У	458 525,37	1 226 551,89
Условный номер земельного участка <u>67:27:0031438:1:3У560</u>		

Площадь земельного участка 22 м²		
Обозначение характерных точек границ	Координаты, м	
	X	Y
1	2	3
н2204У	458 514,59	1 226 566,39
н2209У	458 509,75	1 226 562,80
н2210У	458 511,89	1 226 559,90
н2203У	458 516,74	1 226 563,49
н2204У	458 514,59	1 226 566,39
Условный номер земельного участка 67:27:0031438:1:3У561		
Площадь земельного участка 25 м²		
Обозначение характерных точек границ	Координаты, м	
	X	Y
1	2	3
н1466У	458 621,96	1 226 365,00
н2777У	458 616,72	1 226 361,28
н2775У	458 618,95	1 226 358,14
н1467У	458 624,16	1 226 361,88
н1466У	458 621,96	1 226 365,00
Условный номер земельного участка 67:27:0031438:1:3У562		
Площадь земельного участка 24 м²		
Обозначение характерных точек границ	Координаты, м	
	X	Y
1	2	3
н1452У	458 581,67	1 226 420,34
н2840У	458 576,55	1 226 416,63
н2812У	458 578,55	1 226 413,61
н1453У	458 583,81	1 226 417,20
н1452У	458 581,67	1 226 420,34
Условный номер земельного участка 67:27:0031438:1:3У563		
Площадь земельного участка 24 м²		
Обозначение характерных точек границ	Координаты, м	
	X	Y
1	2	3
н1450У	458 577,64	1 226 426,13
н2841У	458 572,49	1 226 422,42
н2839У	458 574,60	1 226 419,41
н1451У	458 579,86	1 226 423,00
н1450У	458 577,64	1 226 426,13
Условный номер земельного участка 67:27:0031438:1:3У564		

Площадь земельного участка 26 м²		
Обозначение характерных точек границ	Координаты, м	
	X	Y
1	2	3
н1445У	458 567,26	1 226 440,48
н2850У	458 562,25	1 226 436,86
н2842У	458 564,61	1 226 433,46
н1446У	458 569,70	1 226 437,13
н1445У	458 567,26	1 226 440,48
Условный номер земельного участка 67:27:0031438:1:3У565		
Площадь земельного участка 24 м²		
Обозначение характерных точек границ	Координаты, м	
	X	Y
1	2	3
н1437У	458 550,41	1 226 463,68
н2833У	458 545,33	1 226 460,20
н2814У	458 547,59	1 226 457,02
н1438У	458 552,67	1 226 460,50
н1437У	458 550,41	1 226 463,68
Условный номер земельного участка 67:27:0031438:1:3У566		
Площадь земельного участка 26 м²		
Обозначение характерных точек границ	Координаты, м	
	X	Y
1	2	3
н1432У	458 539,79	1 226 478,96
н2848У	458 534,35	1 226 475,25
н2851У	458 536,60	1 226 471,95
н1433У	458 542,09	1 226 475,70
н1432У	458 539,79	1 226 478,96
Условный номер земельного участка 67:27:0031438:1:3У567		
Площадь земельного участка 22 м²		
Обозначение характерных точек границ	Координаты, м	
	X	Y
1	2	3
н1427У	458 529,08	1 226 493,09
н2852У	458 524,07	1 226 489,21
н2799У	458 526,19	1 226 486,45
н1428У	458 531,21	1 226 490,33
н1427У	458 529,08	1 226 493,09
Условный номер земельного участка 67:27:0031438:1:3У568		

Площадь земельного участка <u>26 м²</u>		
Обозначение характерных точек границ	Координаты, м	
	X	Y
1	2	3
н1423У	458 520,45	1 226 504,83
н2802У	458 515,19	1 226 500,96
н2818У	458 517,52	1 226 497,79
н1424У	458 522,78	1 226 501,66
н1423У	458 520,45	1 226 504,83
Условный номер земельного участка <u>67:27:0031438:1:3У569</u>		
Площадь земельного участка <u>22 м²</u>		
Обозначение характерных точек границ	Координаты, м	
	X	Y
1	2	3
н1413У	458 495,02	1 226 539,12
н2805У	458 490,00	1 226 535,34
н2767У	458 492,09	1 226 532,57
н1414У	458 497,11	1 226 536,35
н1413У	458 495,02	1 226 539,12
Условный номер земельного участка <u>67:27:0031438:1:3У570</u>		
Площадь земельного участка <u>25 м²</u>		
Обозначение характерных точек границ	Координаты, м	
	X	Y
1	2	3
н2628У	458 501,23	1 226 611,91
н2647У	458 496,25	1 226 608,17
н2648У	458 498,58	1 226 604,87
н2627У	458 503,54	1 226 608,59
н2628У	458 501,23	1 226 611,91
Условный номер земельного участка <u>67:27:0031438:1:3У571</u>		
Площадь земельного участка <u>25 м²</u>		
Обозначение характерных точек границ	Координаты, м	
	X	Y
1	2	3
н2635У	458 486,39	1 226 631,82
н2640У	458 481,35	1 226 628,01
н2641У	458 483,75	1 226 624,84
н2634У	458 488,79	1 226 628,65
н2635У	458 486,39	1 226 631,82
Условный номер земельного участка <u>67:27:0031438:1:3У572</u>		

Площадь земельного участка <u>23 м²</u>		
Обозначение характерных точек границ	Координаты, м	
	X	Y
1	2	3
н1591У	458 485,01	1 226 580,13
н1614У	458 479,92	1 226 576,39
н1615У	458 482,05	1 226 573,48
н1590У	458 487,14	1 226 577,22
н1591У	458 485,01	1 226 580,13
Условный номер земельного участка <u>67:27:0031438:1:3У573</u>		
Площадь земельного участка <u>24 м²</u>		
Обозначение характерных точек границ	Координаты, м	
	X	Y
1	2	3
н1595У	458 476,27	1 226 592,01
н1610У	458 471,30	1 226 588,36
н1611У	458 473,48	1 226 585,26
н1594У	458 478,51	1 226 588,95
н1595У	458 476,27	1 226 592,01
Условный номер земельного участка <u>67:27:0031438:1:3У574</u>		
Площадь земельного участка <u>27 м²</u>		
Обозначение характерных точек границ	Координаты, м	
	X	Y
1	2	3
н1602У	458 461,02	1 226 612,55
н1383У	458 458,47	1 226 616,03
н1386У	458 453,38	1 226 612,26
н1603У	458 455,95	1 226 608,83
н1602У	458 461,02	1 226 612,55
Условный номер земельного участка <u>67:27:0031438:1:3У575</u>		
Площадь земельного участка <u>23 м²</u>		
Обозначение характерных точек границ	Координаты, м	
	X	Y
1	2	3
н2691У	458 464,98	1 226 580,72
н322У	458 459,81	1 226 576,97
н2708У	458 461,99	1 226 574,09
н2690У	458 467,10	1 226 577,80
н2691У	458 464,98	1 226 580,72
Условный номер земельного участка <u>67:27:0031438:1:3У576</u>		

Площадь земельного участка 22 м²		
Обозначение характерных точек границ	Координаты, м	
	X	Y
1	2	3
н2696У	458 454,23	1 226 595,48
н2703У	458 449,03	1 226 591,69
н2704У	458 451,11	1 226 588,88
н2695У	458 456,29	1 226 592,65
н2696У	458 454,23	1 226 595,48
Условный номер земельного участка 67:27:0031438:1:3У577		
Площадь земельного участка 27 м²		
Обозначение характерных точек границ	Координаты, м	
	X	Y
1	2	3
н2822У	458 457,49	1 226 537,33
н2821У	458 455,74	1 226 541,14
н2720У	458 449,79	1 226 538,42
н2721У	458 451,57	1 226 534,61
н2822У	458 457,49	1 226 537,33
Условный номер земельного участка 67:27:0031438:1:3У578		
Площадь земельного участка 31 м²		
Обозначение характерных точек границ	Координаты, м	
	X	Y
1	2	3
н2740У	458 427,41	1 226 521,14
н2741У	458 423,03	1 226 516,11
н2742У	458 425,62	1 226 513,85
н2849У	458 426,50	1 226 513,09
н2739У	458 430,97	1 226 518,05
н2740У	458 427,41	1 226 521,14
Условный номер земельного участка 67:27:0031438:1:3У579		
Площадь земельного участка 25 м²		
Обозначение характерных точек границ	Координаты, м	
	X	Y
1	2	3
н2441У	458 574,93	1 226 652,06
н2462У	458 568,73	1 226 652,06
н2463У	458 568,73	1 226 648,06
н2440У	458 575,06	1 226 648,06
н2441У	458 574,93	1 226 652,06
Условный номер земельного участка 67:27:0031438:1:3У580		

Площадь земельного участка <u>27 м²</u>		
Обозначение характерных точек границ	Координаты, м	
	X	Y
1	2	3
н2446У	458 574,93	1 226 673,85
н2457У	458 568,67	1 226 673,96
н2458У	458 568,73	1 226 669,52
н2445У	458 574,93	1 226 669,52
н2446У	458 574,93	1 226 673,85
Условный номер земельного участка <u>67:27:0031438:1:3У581</u>		
Площадь земельного участка <u>27 м²</u>		
Обозначение характерных точек границ	Координаты, м	
	X	Y
1	2	3
н2448У	458 574,42	1 226 683,11
н2455У	458 568,21	1 226 682,93
н2456У	458 568,30	1 226 678,69
н2447У	458 574,55	1 226 678,69
н2448У	458 574,42	1 226 683,11
Условный номер земельного участка <u>67:27:0031438:1:3У582</u>		
Площадь земельного участка <u>30 м²</u>		
Обозначение характерных точек границ	Координаты, м	
	X	Y
1	2	3
н2080У	458 596,74	1 226 478,20
н2149У	458 591,52	1 226 475,21
н2150У	458 594,00	1 226 470,88
н2079У	458 599,21	1 226 473,85
н2080У	458 596,74	1 226 478,20
Условный номер земельного участка <u>67:27:0031438:1:3У583</u>		
Площадь земельного участка <u>30 м²</u>		
Обозначение характерных точек границ	Координаты, м	
	X	Y
1	2	3
н1915У	458 677,69	1 226 343,83
н2076У	458 671,92	1 226 340,95
н2077У	458 674,01	1 226 336,76
н1914У	458 679,77	1 226 339,63
н1915У	458 677,69	1 226 343,83
Условный номер земельного участка <u>67:27:0031438:1:3У584</u>		

Площадь земельного участка 28 м ²		
Обозначение характерных точек границ	Координаты, м	
	X	Y
1	2	3
н1916У	458 675,79	1 226 347,66
н2075У	458 670,02	1 226 344,77
н2076У	458 671,92	1 226 340,95
н1915У	458 677,69	1 226 343,83
н1916У	458 675,79	1 226 347,66
Условный номер земельного участка 67:27:0031438:1:3У585		
Площадь земельного участка 32 м ²		
Обозначение характерных точек границ	Координаты, м	
	X	Y
1	2	3
н2081У	458 594,27	1 226 482,82
н2148У	458 588,95	1 226 479,87
н2149У	458 591,52	1 226 475,21
н2080У	458 596,74	1 226 478,20
н2081У	458 594,27	1 226 482,82
Условный номер земельного участка 67:27:0031438:1:3У586		
Площадь земельного участка 26 м ²		
Обозначение характерных точек границ	Координаты, м	
	X	Y
1	2	3
н2395У	458 624,15	1 226 389,68
н2402У	458 618,85	1 226 385,92
н2403У	458 621,33	1 226 382,62
н2394У	458 626,51	1 226 386,30
н2395У	458 624,15	1 226 389,68
Условный номер земельного участка 67:27:0031438:1:3У587		
Площадь земельного участка 24 м ²		
Обозначение характерных точек границ	Координаты, м	
	X	Y
1	2	3
н2297У	458 535,10	1 226 511,46
н2336У	458 530,05	1 226 507,80
н2337У	458 532,39	1 226 504,62
н2296У	458 537,38	1 226 508,22
н2297У	458 535,10	1 226 511,46
Условный номер земельного участка 67:27:0031438:1:3У588		

Площадь земельного участка <u>25 м²</u>		
Обозначение характерных точек границ	Координаты, м	
	X	Y
1	2	3
н2309У	458 509,87	1 226 546,14
н2324У	458 504,78	1 226 542,36
н2325У	458 507,13	1 226 539,18
н2308У	458 512,23	1 226 542,97
н2309У	458 509,87	1 226 546,14
Условный номер земельного участка <u>67:27:0031438:1:3У589</u>		
Площадь земельного участка <u>25 м²</u>		
Обозначение характерных точек границ	Координаты, м	
	X	Y
1	2	3
н2156У	458 615,96	1 226 427,26
н2257У	458 610,90	1 226 423,63
н2258У	458 613,25	1 226 420,36
н2155У	458 618,35	1 226 424,02
н2156У	458 615,96	1 226 427,26
Условный номер земельного участка <u>67:27:0031438:1:3У590</u>		
Площадь земельного участка <u>24 м²</u>		
Обозначение характерных точек границ	Координаты, м	
	X	Y
1	2	3
н2165У	458 597,16	1 226 453,77
н2248У	458 591,98	1 226 450,01
н2249У	458 594,14	1 226 447,06
н2164У	458 599,36	1 226 450,67
н2165У	458 597,16	1 226 453,77
Условный номер земельного участка <u>67:27:0031438:1:3У591</u>		
Площадь земельного участка <u>23 м²</u>		
Обозначение характерных точек границ	Координаты, м	
	X	Y
1	2	3
н1444У	458 565,10	1 226 443,47
н2853У	458 560,03	1 226 439,92
н2850У	458 562,25	1 226 436,86
н1445У	458 567,26	1 226 440,48
н1444У	458 565,10	1 226 443,47
Условный номер земельного участка <u>67:27:0031438:1:3У592</u>		

Площадь земельного участка <u>22 м²</u>		
Обозначение характерных точек границ	Координаты, м	
	X	Y
1	2	3
н1435У	458 546,58	1 226 469,19
н2817У	458 541,47	1 226 465,73
н2832У	458 543,51	1 226 462,75
н1436У	458 548,64	1 226 466,27
н1435У	458 546,58	1 226 469,19
Условный номер земельного участка <u>67:27:0031438:1:3У593</u>		
Площадь земельного участка <u>24 м²</u>		
Обозначение характерных точек границ	Координаты, м	
	X	Y
1	2	3
н1593У	458 480,70	1 226 586,01
н1612У	458 475,60	1 226 582,28
н1613У	458 477,88	1 226 579,17
н1592У	458 482,98	1 226 582,90
н1593У	458 480,70	1 226 586,01
Условный номер земельного участка <u>67:27:0031438:1:3У594</u>		
Площадь земельного участка <u>23 м²</u>		
Обозначение характерных точек границ	Координаты, м	
	X	Y
1	2	3
н2694У	458 458,42	1 226 589,72
н2705У	458 453,26	1 226 585,96
н2706У	458 455,35	1 226 583,08
н2693У	458 460,51	1 226 586,84
н2694У	458 458,42	1 226 589,72
Условный номер земельного участка <u>67:27:0031438:1:3У595</u>		
Площадь земельного участка <u>28 м²</u>		
Обозначение характерных точек границ	Координаты, м	
	X	Y
1	2	3
н2725У	458 443,87	1 226 529,04
н2732У	458 438,07	1 226 526,18
н2733У	458 439,97	1 226 522,35
н2724У	458 445,76	1 226 525,21
н2725У	458 443,87	1 226 529,04
Условный номер земельного участка <u>67:27:0031438:1:3У596</u>		

Площадь земельного участка 25 м²		
Обозначение характерных точек границ	Координаты, м	
	X	Y
1	2	3
н2624У	458 510,05	1 226 599,87
н2651У	458 505,04	1 226 596,11
н2652У	458 507,39	1 226 592,98
н2623У	458 512,40	1 226 596,74
н2624У	458 510,05	1 226 599,87
Условный номер земельного участка 67:27:0031438:1:3У597		
Площадь земельного участка 25 м²		
Обозначение характерных точек границ	Координаты, м	
	X	Y
1	2	3
н1735У	458 596,85	1 226 593,48
н1736У	458 591,29	1 226 591,14
н1737У	458 592,93	1 226 587,26
н1734У	458 598,48	1 226 589,60
н1735У	458 596,85	1 226 593,48
Условный номер земельного участка 67:27:0031438:1:3У598		
Площадь земельного участка 21 м²		
Обозначение характерных точек границ	Координаты, м	
	X	Y
1	2	3
н1851У	458 583,27	1 226 581,79
н1858У	458 577,79	1 226 579,16
н1859У	458 579,24	1 226 576,09
н1850У	458 584,77	1 226 578,75
н1851У	458 583,27	1 226 581,79
Условный номер земельного участка 67:27:0031438:1:3У599		
Площадь земельного участка 27 м²		
Обозначение характерных точек границ	Координаты, м	
	X	Y
1	2	3
н1647У	458 558,63	1 226 683,84
н1650У	458 552,17	1 226 683,71
н1651У	458 552,26	1 226 679,47
н1646У	458 558,72	1 226 679,60
н1647У	458 558,63	1 226 683,84
Условный номер земельного участка 67:27:0031438:1:3У600		

Площадь земельного участка <u>29 м²</u>		
Обозначение характерных точек границ	Координаты, м	
	X	Y
1	2	3
н1914У	458 679,77	1 226 339,63
н2077У	458 674,01	1 226 336,76
н2078У	458 676,01	1 226 332,74
н1913У	458 681,77	1 226 335,61
н1914У	458 679,77	1 226 339,63
Условный номер земельного участка <u>67:27:0031438:1:3У601</u>		
Площадь земельного участка <u>28 м²</u>		
Обозначение характерных точек границ	Координаты, м	
	X	Y
1	2	3
н2478У	458 543,54	1 226 596,25
н2533У	458 537,19	1 226 596,12
н2534У	458 537,28	1 226 591,78
н2477У	458 543,63	1 226 591,91
н2478У	458 543,54	1 226 596,25
Условный номер земельного участка <u>67:27:0031438:1:3У602</u>		
Площадь земельного участка <u>24 м²</u>		
Обозначение характерных точек границ	Координаты, м	
	X	Y
1	2	3
н2378У	458 660,86	1 226 339,66
н2419У	458 655,73	1 226 335,83
н2420У	458 657,97	1 226 332,84
н2377У	458 663,09	1 226 336,66
н2378У	458 660,86	1 226 339,66
Условный номер земельного участка <u>67:27:0031438:1:3У603</u>		
Площадь земельного участка <u>24 м²</u>		
Обозначение характерных точек границ	Координаты, м	
	X	Y
1	2	3
н2290У	458 550,10	1 226 490,79
н2343У	458 545,05	1 226 487,10
н2344У	458 547,26	1 226 484,07
н2289У	458 552,32	1 226 487,75
н2290У	458 550,10	1 226 490,79
Условный номер земельного участка <u>67:27:0031438:1:3У604</u>		

Площадь земельного участка <u>26 м²</u>		
Обозначение характерных точек границ	Координаты, м	
	X	Y
1	2	3
н1472У	458 634,51	1 226 347,71
н2766У	458 629,22	1 226 343,91
н2778У	458 631,57	1 226 340,64
н1473У	458 636,86	1 226 344,44
н1472У	458 634,51	1 226 347,71
Условный номер земельного участка <u>67:27:0031438:1:3У605</u>		
Площадь земельного участка <u>26 м²</u>		
Обозначение характерных точек границ	Координаты, м	
	X	Y
1	2	3
н1462У	458 613,58	1 226 376,80
н2828У	458 608,21	1 226 372,99
н2793У	458 610,50	1 226 369,76
н1463У	458 615,87	1 226 373,57
н1462У	458 613,58	1 226 376,80
Условный номер земельного участка <u>67:27:0031438:1:3У606</u>		
Площадь земельного участка <u>23 м²</u>		
Обозначение характерных точек границ	Координаты, м	
	X	Y
1	2	3
н1443У	458 562,92	1 226 446,48
н2798У	458 557,93	1 226 442,86
н2853У	458 560,03	1 226 439,92
н1444У	458 565,10	1 226 443,47
н1443У	458 562,92	1 226 446,48
Условный номер земельного участка <u>67:27:0031438:1:3У607</u>		
Площадь земельного участка <u>23 м²</u>		
Обозначение характерных точек границ	Координаты, м	
	X	Y
1	2	3
н1439У	458 554,51	1 226 457,90
н2815У	458 549,53	1 226 454,36
н2846У	458 551,72	1 226 451,34
н1440У	458 556,74	1 226 454,98
н1439У	458 554,51	1 226 457,90
Условный номер земельного участка <u>67:27:0031438:1:3У608</u>		

Площадь земельного участка <u>25 м²</u>		
Обозначение характерных точек границ	Координаты, м	
	X	Y
1	2	3
н1430У	458 535,35	1 226 484,80
н2834У	458 530,16	1 226 481,00
н2847У	458 532,45	1 226 477,90
н1431У	458 537,79	1 226 481,72
н1430У	458 535,35	1 226 484,80
Условный номер земельного участка <u>67:27:0031438:1:3У609</u>		
Площадь земельного участка <u>22 м²</u>		
Обозначение характерных точек границ	Координаты, м	
	X	Y
1	2	3
н2625У	458 507,93	1 226 602,74
н2650У	458 502,93	1 226 598,99
н2651У	458 505,04	1 226 596,11
н2624У	458 510,05	1 226 599,87
н2625У	458 507,93	1 226 602,74
Условный номер земельного участка <u>67:27:0031438:1:3У610</u>		
Площадь земельного участка <u>23 м²</u>		
Обозначение характерных точек границ	Координаты, м	
	X	Y
1	2	3
н1590У	458 487,14	1 226 577,22
н1615У	458 482,05	1 226 573,48
н1616У	458 484,15	1 226 570,49
н1589У	458 489,31	1 226 574,27
н1590У	458 487,14	1 226 577,22
Условный номер земельного участка <u>67:27:0031438:1:3У611</u>		
Площадь земельного участка <u>26 м²</u>		
Обозначение характерных точек границ	Координаты, м	
	X	Y
1	2	3
н2693У	458 460,51	1 226 586,84
н2706У	458 455,35	1 226 583,08
н2707У	458 457,76	1 226 579,79
н2692У	458 462,95	1 226 583,50
н2693У	458 460,51	1 226 586,84
Условный номер земельного участка <u>67:27:0031438:1:3У612</u>		

Площадь земельного участка 23 м ²		
Обозначение характерных точек границ	Координаты, м	
	X	Y
1	2	3
н2695У	458 456,29	1 226 592,65
н2704У	458 451,11	1 226 588,88
н2705У	458 453,26	1 226 585,96
н2694У	458 458,42	1 226 589,72
н2695У	458 456,29	1 226 592,65
Условный номер земельного участка 67:27:0031438:1:3У613		
Площадь земельного участка 28 м ²		
Обозначение характерных точек границ	Координаты, м	
	X	Y
1	2	3
н2836У	458 454,01	1 226 544,90
н2717У	458 452,20	1 226 548,76
н2718У	458 446,11	1 226 545,91
н2719У	458 447,97	1 226 542,12
н2836У	458 454,01	1 226 544,90
Условный номер земельного участка 67:27:0031438:1:3У614		
Площадь земельного участка 29 м ²		
Обозначение характерных точек границ	Координаты, м	
	X	Y
1	2	3
н2727У	458 440,05	1 226 536,59
н2730У	458 434,29	1 226 533,55
н2731У	458 436,34	1 226 529,65
н2726У	458 442,10	1 226 532,62
н2727У	458 440,05	1 226 536,59
Условный номер земельного участка 67:27:0031438:1:3У615		
Площадь земельного участка 34 м ²		
Обозначение характерных точек границ	Координаты, м	
	X	Y
1	2	3
н2747У	458 681,66	1 226 378,82
н2757У	458 676,39	1 226 376,02
н2758У	458 675,38	1 226 375,48
н2759У	458 677,39	1 226 371,30
н2746У	458 683,82	1 226 374,56
н2747У	458 681,66	1 226 378,82
Условный номер земельного участка 67:27:0031438:1:3У616		

Площадь земельного участка 28 м ²		
Обозначение характерных точек границ	Координаты, м	
	X	Y
1	2	3
н2428У	458 575,52	1 226 604,33
н2475У	458 569,39	1 226 604,26
н2476У	458 569,44	1 226 599,64
н2427У	458 575,57	1 226 599,71
н2428У	458 575,52	1 226 604,33
Условный номер земельного участка 67:27:0031438:1:3У617		
Площадь земельного участка 29 м ²		
Обозначение характерных точек границ	Координаты, м	
	X	Y
1	2	3
н2429У	458 575,52	1 226 609,04
н2474У	458 569,33	1 226 609,04
н2475У	458 569,39	1 226 604,26
н2428У	458 575,52	1 226 604,33
н2429У	458 575,52	1 226 609,04
Условный номер земельного участка 67:27:0031438:1:3У618		
Площадь земельного участка 28 м ²		
Обозначение характерных точек границ	Координаты, м	
	X	Y
1	2	3
н2443У	458 574,93	1 226 660,45
н2460У	458 568,73	1 226 660,45
н2461У	458 568,73	1 226 655,96
н2442У	458 574,93	1 226 655,96
н2443У	458 574,93	1 226 660,45
Условный номер земельного участка 67:27:0031438:1:3У619		
Площадь земельного участка 29 м ²		
Обозначение характерных точек границ	Координаты, м	
	X	Y
1	2	3
н2450У	458 573,97	1 226 692,79
н2453У	458 567,74	1 226 692,55
н2454У	458 567,92	1 226 687,80
н2449У	458 574,14	1 226 688,09
н2450У	458 573,97	1 226 692,79
Условный номер земельного участка 67:27:0031438:1:3У620		

Площадь земельного участка <u>31 м²</u>		
Обозначение характерных точек границ	Координаты, м	
	X	Y
1	2	3
н1930У	458 654,56	1 226 390,91
н2061У	458 648,75	1 226 387,97
н2062У	458 650,84	1 226 383,76
н1929У	458 656,68	1 226 386,72
н1930У	458 654,56	1 226 390,91
Условный номер земельного участка <u>67:27:0031438:1:3У621</u>		
Площадь земельного участка <u>32 м²</u>		
Обозначение характерных точек границ	Координаты, м	
	X	Y
1	2	3
н1933У	458 647,76	1 226 404,35
н2058У	458 642,05	1 226 401,46
н2059У	458 644,32	1 226 396,99
н1932У	458 650,03	1 226 399,88
н1933У	458 647,76	1 226 404,35
Условный номер земельного участка <u>67:27:0031438:1:3У622</u>		
Площадь земельного участка <u>27 м²</u>		
Обозначение характерных точек границ	Координаты, м	
	X	Y
1	2	3
н2396У	458 621,70	1 226 393,10
н2401У	458 616,43	1 226 389,30
н2402У	458 618,85	1 226 385,92
н2395У	458 624,15	1 226 389,68
н2396У	458 621,70	1 226 393,10
Условный номер земельного участка <u>67:27:0031438:1:3У623</u>		
Площадь земельного участка <u>30 м²</u>		
Обозначение характерных точек границ	Координаты, м	
	X	Y
1	2	3
н2398У	458 616,44	1 226 400,39
н2399У	458 611,21	1 226 396,61
н2400У	458 613,83	1 226 392,90
н2397У	458 619,12	1 226 396,68
н2398У	458 616,44	1 226 400,39
Условный номер земельного участка <u>67:27:0031438:1:3У624</u>		

Площадь земельного участка 22 м ²		
Обозначение характерных точек границ	Координаты, м	
	X	Y
1	2	3
н2278У	458 575,63	1 226 455,46
н2355У	458 570,57	1 226 451,79
н2356У	458 572,66	1 226 448,91
н2277У	458 577,72	1 226 452,59
н2278У	458 575,63	1 226 455,46
Условный номер земельного участка 67:27:0031438:1:3У625		
Площадь земельного участка 24 м ²		
Обозначение характерных точек границ	Координаты, м	
	X	Y
1	2	3
н2202У	458 518,81	1 226 560,76
н2211У	458 513,99	1 226 557,06
н2212У	458 516,25	1 226 553,97
н2201У	458 521,15	1 226 557,62
н2202У	458 518,81	1 226 560,76
Условный номер земельного участка 67:27:0031438:1:3У626		
Площадь земельного участка 26 м ²		
Обозначение характерных точек границ	Координаты, м	
	X	Y
1	2	3
н1454У	458 586,05	1 226 414,05
н2813У	458 580,75	1 226 410,44
н1456У	458 583,01	1 226 407,13
н1455У	458 588,39	1 226 410,76
н1454У	458 586,05	1 226 414,05
Условный номер земельного участка 67:27:0031438:1:3У627		
Площадь земельного участка 24 м ²		
Обозначение характерных точек границ	Координаты, м	
	X	Y
1	2	3
н1426У	458 526,75	1 226 496,09
н2835У	458 521,76	1 226 492,23
н2852У	458 524,07	1 226 489,21
н1427У	458 529,08	1 226 493,09
н1426У	458 526,75	1 226 496,09
Условный номер земельного участка 67:27:0031438:1:3У628		

Площадь земельного участка <u>27 м²</u>		
Обозначение характерных точек границ	Координаты, м	
	X	Y
1	2	3
н2854У	458 484,29	1 226 642,37
н2855У	458 479,40	1 226 646,53
н2856У	458 476,67	1 226 643,33
н2857У	458 481,56	1 226 639,16
н2854У	458 484,29	1 226 642,37
Условный номер земельного участка <u>67:27:0031438:1:3У629</u>		
Площадь земельного участка <u>27 м²</u>		
Обозначение характерных точек границ	Координаты, м	
	X	Y
1	2	3
н2667У	458 473,96	1 226 622,08
н2672У	458 468,86	1 226 618,23
н2673У	458 471,32	1 226 614,89
н2666У	458 476,46	1 226 618,68
н2667У	458 473,96	1 226 622,08
Условный номер земельного участка <u>67:27:0031438:1:3У630</u>		
Площадь земельного участка <u>22 м²</u>		
Обозначение характерных точек границ	Координаты, м	
	X	Y
1	2	3
н1592У	458 482,98	1 226 582,90
н1613У	458 477,88	1 226 579,17
н1614У	458 479,92	1 226 576,39
н1591У	458 485,01	1 226 580,13
н1592У	458 482,98	1 226 582,90
Условный номер земельного участка <u>67:27:0031438:1:3У631</u>		
Площадь земельного участка <u>28 м²</u>		
Обозначение характерных точек границ	Координаты, м	
	X	Y
1	2	3
н2697У	458 451,56	1 226 598,95
н2702У	458 446,41	1 226 595,15
н2703У	458 449,03	1 226 591,69
н2696У	458 454,23	1 226 595,48
н2697У	458 451,56	1 226 598,95
Условный номер земельного участка <u>67:27:0031438:1:3У632</u>		

Площадь земельного участка 27 м²		
Обозначение характерных точек границ	Координаты, м	
	X	Y
1	2	3
н2821У	458 455,74	1 226 541,14
н2836У	458 454,01	1 226 544,90
н2719У	458 447,97	1 226 542,12
н2720У	458 449,79	1 226 538,42
н2821У	458 455,74	1 226 541,14
Условный номер земельного участка 67:27:0031438:1:3У633		
Площадь земельного участка 30 м²		
Обозначение характерных точек границ	Координаты, м	
	X	Y
1	2	3
н2728У	458 437,92	1 226 540,64
н2729У	458 432,15	1 226 537,56
н2730У	458 434,29	1 226 533,55
н2727У	458 440,05	1 226 536,59
н2728У	458 437,92	1 226 540,64
Условный номер земельного участка 67:27:0031438:1:3У634		
Площадь земельного участка 30 м²		
Обозначение характерных точек границ	Координаты, м	
	X	Y
1	2	3
н2447У	458 574,55	1 226 678,69
н2456У	458 568,30	1 226 678,69
н2457У	458 568,67	1 226 673,96
н2446У	458 574,93	1 226 673,85
н2447У	458 574,55	1 226 678,69
Условный номер земельного участка 67:27:0031438:1:3У635		
Площадь земельного участка 22 м²		
Обозначение характерных точек границ	Координаты, м	
	X	Y
1	2	3
н1641У	458 559,09	1 226 661,74
н1656У	458 552,69	1 226 661,61
н1657У	458 552,73	1 226 658,24
н1640У	458 559,15	1 226 658,32
н1641У	458 559,09	1 226 661,74
Условный номер земельного участка 67:27:0031438:1:3У636		

Площадь земельного участка <u>33 м²</u>		
Обозначение характерных точек границ	Координаты, м	
	X	Y
1	2	3
н1648У	458 558,53	1 226 688,91
н1649У	458 552,07	1 226 688,78
н1650У	458 552,17	1 226 683,71
н1647У	458 558,63	1 226 683,84
н1648У	458 558,53	1 226 688,91
Условный номер земельного участка <u>67:27:0031438:1:3У637</u>		
Площадь земельного участка <u>27 м²</u>		
Обозначение характерных точек границ	Координаты, м	
	X	Y
1	2	3
н2153У	458 622,47	1 226 418,34
н2260У	458 617,33	1 226 414,68
н2261У	458 619,96	1 226 411,20
н2152У	458 625,00	1 226 414,85
н2153У	458 622,47	1 226 418,34
Условный номер земельного участка <u>67:27:0031438:1:3У638</u>		
Площадь земельного участка <u>28 м²</u>		
Обозначение характерных точек границ	Координаты, м	
	X	Y
1	2	3
н2858У	458 487,13	1 226 645,70
н2859У	458 482,24	1 226 649,87
н2855У	458 479,40	1 226 646,53
н2854У	458 484,29	1 226 642,37
н2858У	458 487,13	1 226 645,70
Условный номер земельного участка <u>67:27:0031438:1:3У639</u>		
Площадь земельного участка <u>30 м²</u>		
Обозначение характерных точек границ	Координаты, м	
	X	Y
1	2	3
н2668У	458 471,10	1 226 625,86
н2671У	458 466,11	1 226 621,97
н2672У	458 468,86	1 226 618,23
н2667У	458 473,96	1 226 622,08
н2668У	458 471,10	1 226 625,86
Условный номер земельного участка <u>67:27:0031438:1:3У640</u>		

Площадь земельного участка <u>30 м²</u>		
Обозначение характерных точек границ	Координаты, м	
	X	Y
1	2	3
н2723У	458 459,43	1 226 533,11
н2822У	458 457,49	1 226 537,33
н2721У	458 451,57	1 226 534,61
н2722У	458 453,51	1 226 530,39
н2723У	458 459,43	1 226 533,11
Условный номер земельного участка <u>67:27:0031438:1:3У641</u>		
Площадь земельного участка <u>33 м²</u>		
Обозначение характерных точек границ	Координаты, м	
	X	Y
1	2	3
н1678У	458 674,58	1 226 423,69
н1794У	458 669,35	1 226 421,27
н1795У	458 671,09	1 226 416,24
н1677У	458 676,61	1 226 418,09
н1678У	458 674,58	1 226 423,69
Условный номер земельного участка <u>67:27:0031438:1:3У642</u>		
Площадь земельного участка <u>31 м²</u>		
Обозначение характерных точек границ	Координаты, м	
	X	Y
1	2	3
н2449У	458 574,14	1 226 688,09
н2454У	458 567,92	1 226 687,80
н2455У	458 568,21	1 226 682,93
н2448У	458 574,42	1 226 683,11
н2449У	458 574,14	1 226 688,09
Условный номер земельного участка <u>67:27:0031438:1:3У643</u>		
Площадь земельного участка <u>31 м²</u>		
Обозначение характерных точек границ	Координаты, м	
	X	Y
1	2	3
н1932У	458 650,03	1 226 399,88
н2059У	458 644,32	1 226 396,99
н2060У	458 646,42	1 226 392,67
н1931У	458 652,19	1 226 395,60
н1932У	458 650,03	1 226 399,88
Условный номер земельного участка <u>67:27:0031438:1:3У644</u>		

Площадь земельного участка 31 м²		
Обозначение характерных точек границ	Координаты, м	
	X	Y
1	2	3
н1934У	458 646,27	1 226 408,91
н2057У	458 640,36	1 226 406,10
н2058У	458 642,05	1 226 401,46
н1933У	458 647,76	1 226 404,35
н1934У	458 646,27	1 226 408,91
Условный номер земельного участка 67:27:0031438:1:3У645		
Площадь земельного участка 29 м²		
Обозначение характерных точек границ	Координаты, м	
	X	Y
1	2	3
н2397У	458 619,12	1 226 396,68
н2400У	458 613,83	1 226 392,90
н2401У	458 616,43	1 226 389,30
н2396У	458 621,70	1 226 393,10
н2397У	458 619,12	1 226 396,68
Условный номер земельного участка 67:27:0031438:1:3У646		
Площадь земельного участка 24 м²		
Обозначение характерных точек границ	Координаты, м	
	X	Y
1	2	3
н1433У	458 542,09	1 226 475,70
н2851У	458 536,60	1 226 471,95
н2860У	458 537,59	1 226 470,56
н2861У	458 537,92	1 226 470,79
н2816У	458 539,14	1 226 469,08
н1434У	458 544,30	1 226 472,57
н1433У	458 542,09	1 226 475,70
Условный номер земельного участка 67:27:0031438:1:3У647		
Площадь земельного участка 27 м²		
Обозначение характерных точек границ	Координаты, м	
	X	Y
1	2	3
н2636У	458 483,78	1 226 635,27
н2639У	458 478,74	1 226 631,46
н2640У	458 481,35	1 226 628,01
н2635У	458 486,39	1 226 631,82
н2636У	458 483,78	1 226 635,27

Условный номер земельного участка 67:27:0031438:1:3У648		
Площадь земельного участка 28 м ²		
Обозначение характерных точек границ	Координаты, м	
	X	Y
1	2	3
н2862У	458 493,16	1 226 652,71
н2863У	458 488,31	1 226 656,84
н2864У	458 485,44	1 226 653,47
н2865У	458 490,29	1 226 649,34
н2862У	458 493,16	1 226 652,71
Условный номер земельного участка 67:27:0031438:1:3У649		
Площадь земельного участка 24 м ²		
Обозначение характерных точек границ	Координаты, м	
	X	Y
1	2	3
н2688У	458 471,26	1 226 572,06
н2710У	458 466,16	1 226 568,35
н2711У	458 468,36	1 226 565,30
н2687У	458 473,47	1 226 569,01
н2688У	458 471,26	1 226 572,06
Условный номер земельного участка 67:27:0031438:1:3У650		
Площадь земельного участка 27 м ²		
Обозначение характерных точек границ	Координаты, м	
	X	Y
1	2	3
н2698У	458 449,12	1 226 602,26
н2701У	458 443,91	1 226 598,46
н2702У	458 446,41	1 226 595,15
н2697У	458 451,56	1 226 598,95
н2698У	458 449,12	1 226 602,26
Условный номер земельного участка 67:27:0031438:1:3У651		
Площадь земельного участка 30 м ²		
Обозначение характерных точек границ	Координаты, м	
	X	Y
1	2	3
н1549У	458 588,98	1 226 646,50
н1548У	458 582,44	1 226 646,50
н1547У	458 582,44	1 226 641,90
н1550У	458 588,98	1 226 641,90
н1549У	458 588,98	1 226 646,50
Условный номер земельного участка 67:27:0031438:1:3У652		

Площадь земельного участка <u>33 м²</u>		
Обозначение характерных точек границ	Координаты, м	
	X	Y
1	2	3
н2749У	458 680,20	1 226 382,76
н2750У	458 677,90	1 226 387,13
н2754У	458 673,16	1 226 384,58
н2755У	458 672,07	1 226 383,96
н2756У	458 674,43	1 226 379,62
н2749У	458 680,20	1 226 382,76
Условный номер земельного участка <u>67:27:0031438:1:3У653</u>		
Площадь земельного участка <u>36 м²</u>		
Обозначение характерных точек границ	Координаты, м	
	X	Y
1	2	3
н1795У	458 671,09	1 226 416,24
н1796У	458 672,88	1 226 410,88
н1675У	458 678,93	1 226 412,90
н1676У	458 677,13	1 226 418,26
н1677У	458 676,61	1 226 418,09
н1795У	458 671,09	1 226 416,24
Условный номер земельного участка <u>67:27:0031438:1:3У654</u>		
Площадь земельного участка <u>21 м²</u>		
Обозначение характерных точек границ	Координаты, м	
	X	Y
1	2	3
н1853У	458 580,55	1 226 587,56
н1856У	458 575,00	1 226 585,01
н1857У	458 576,40	1 226 581,95
н1852У	458 581,95	1 226 584,50
н1853У	458 580,55	1 226 587,56
Условный номер земельного участка <u>67:27:0031438:1:3У655</u>		
Площадь земельного участка <u>28 м²</u>		
Обозначение характерных точек границ	Координаты, м	
	X	Y
1	2	3
н2444У	458 574,93	1 226 664,90
н2459У	458 568,73	1 226 664,90
н2460У	458 568,73	1 226 660,45
н2443У	458 574,93	1 226 660,45
н2444У	458 574,93	1 226 664,90

Условный номер земельного участка 67:27:0031438:1:3У656		
Площадь земельного участка 25 м ²		
Обозначение характерных точек границ	Координаты, м	
	X	Y
1	2	3
н1458У	458 605,16	1 226 388,72
н1457У	458 599,81	1 226 384,82
н2838У	458 602,00	1 226 381,73
н1459У	458 607,40	1 226 385,57
н1458У	458 605,16	1 226 388,72
Условный номер земельного участка 67:27:0031438:1:3У657		
Площадь земельного участка 32 м ²		
Обозначение характерных точек границ	Координаты, м	
	X	Y
1	2	3
н1551У	458 588,98	1 226 636,66
н1546У	458 582,38	1 226 636,66
н1545У	458 582,38	1 226 631,85
н1552У	458 588,98	1 226 631,85
н1551У	458 588,98	1 226 636,66
Условный номер земельного участка 67:27:0031438:1:3У658		
Площадь земельного участка 33 м ²		
Обозначение характерных точек границ	Координаты, м	
	X	Y
1	2	3
н2866У	458 707,18	1 226 315,83
н2806У	458 704,67	1 226 320,34
н1498У	458 699,24	1 226 317,93
н1497У	458 699,47	1 226 317,48
н2807У	458 702,58	1 226 312,65
н2866У	458 707,18	1 226 315,83
Условный номер земельного участка 67:27:0031438:1:3У659		
Площадь земельного участка 33 м ²		
Обозначение характерных точек границ	Координаты, м	
	X	Y
1	2	3
н2451У	458 573,76	1 226 698,12
н2452У	458 567,54	1 226 697,89
н2453У	458 567,74	1 226 692,55
н2450У	458 573,97	1 226 692,79
н2451У	458 573,76	1 226 698,12

Условный номер земельного участка 67:27:0031438:1:3У660		
Площадь земельного участка 34 м ²		
Обозначение характерных точек границ	Координаты, м	
	X	Y
1	2	3
н1931У	458 652,19	1 226 395,60
н2060У	458 646,42	1 226 392,67
н2061У	458 648,75	1 226 387,97
н1930У	458 654,56	1 226 390,91
н1931У	458 652,19	1 226 395,60
Условный номер земельного участка 67:27:0031438:1:3У661		
Площадь земельного участка 28 м ²		
Обозначение характерных точек границ	Координаты, м	
	X	Y
1	2	3
н2637У	458 481,09	1 226 638,84
н2638У	458 476,05	1 226 635,03
н2639У	458 478,74	1 226 631,46
н2636У	458 483,78	1 226 635,27
н2637У	458 481,09	1 226 638,84
Условный номер земельного участка 67:27:0031438:1:3У662		
Площадь земельного участка 31 м ²		
Обозначение характерных точек границ	Координаты, м	
	X	Y
1	2	3
н2865У	458 490,29	1 226 649,34
н2864У	458 485,44	1 226 653,47
н2859У	458 482,24	1 226 649,87
н2858У	458 487,13	1 226 645,70
н2865У	458 490,29	1 226 649,34
Условный номер земельного участка 67:27:0031438:1:3У663		
Площадь земельного участка 23 м ²		
Обозначение характерных точек границ	Координаты, м	
	X	Y
1	2	3
н1602У	458 461,02	1 226 612,55
н1603У	458 455,95	1 226 608,83
н1604У	458 458,13	1 226 605,90
н1601У	458 463,18	1 226 609,60
н1602У	458 461,02	1 226 612,55
Условный номер земельного участка 67:27:0031438:1:3У664		

Площадь земельного участка 42 м²		
Обозначение характерных точек границ	Координаты, м	
	X	Y
1	2	3
н1553У	458 589,12	1 226 626,66
н1552У	458 588,98	1 226 631,85
н1545У	458 582,38	1 226 631,85
н1544У	458 582,58	1 226 624,39
н1553У	458 589,12	1 226 626,66
Условный номер земельного участка 67:27:0031438:1:3У665		
Площадь земельного участка 47 м²		
Обозначение характерных точек границ	Координаты, м	
	X	Y
1	2	3
н1555У	458 592,00	1 226 623,20
н1543У	458 583,95	1 226 620,42
н1542У	458 585,74	1 226 615,23
н1541У	458 588,62	1 226 616,22
н1556У	458 593,77	1 226 617,99
н1555У	458 592,00	1 226 623,20
Условный номер земельного участка 67:27:0031438:1:3У666		
Площадь земельного участка 39 м²		
Обозначение характерных точек границ	Координаты, м	
	X	Y
1	2	3
н2735У	458 429,80	1 226 499,63
н2736У	458 427,42	1 226 500,23
н2744У	458 421,27	1 226 501,79
н2745У	458 420,17	1 226 497,47
н2734У	458 428,70	1 226 495,31
н2735У	458 429,80	1 226 499,63
Условный номер земельного участка 67:27:0031438:1:3У667		
Площадь земельного участка 46 м²		
Обозначение характерных точек границ	Координаты, м	
	X	Y
1	2	3
н2867У	458 601,91	1 226 609,88
н1539У	458 592,11	1 226 606,37
н1538У	458 593,50	1 226 602,24
н2868У	458 603,35	1 226 605,73
н2867У	458 601,91	1 226 609,88

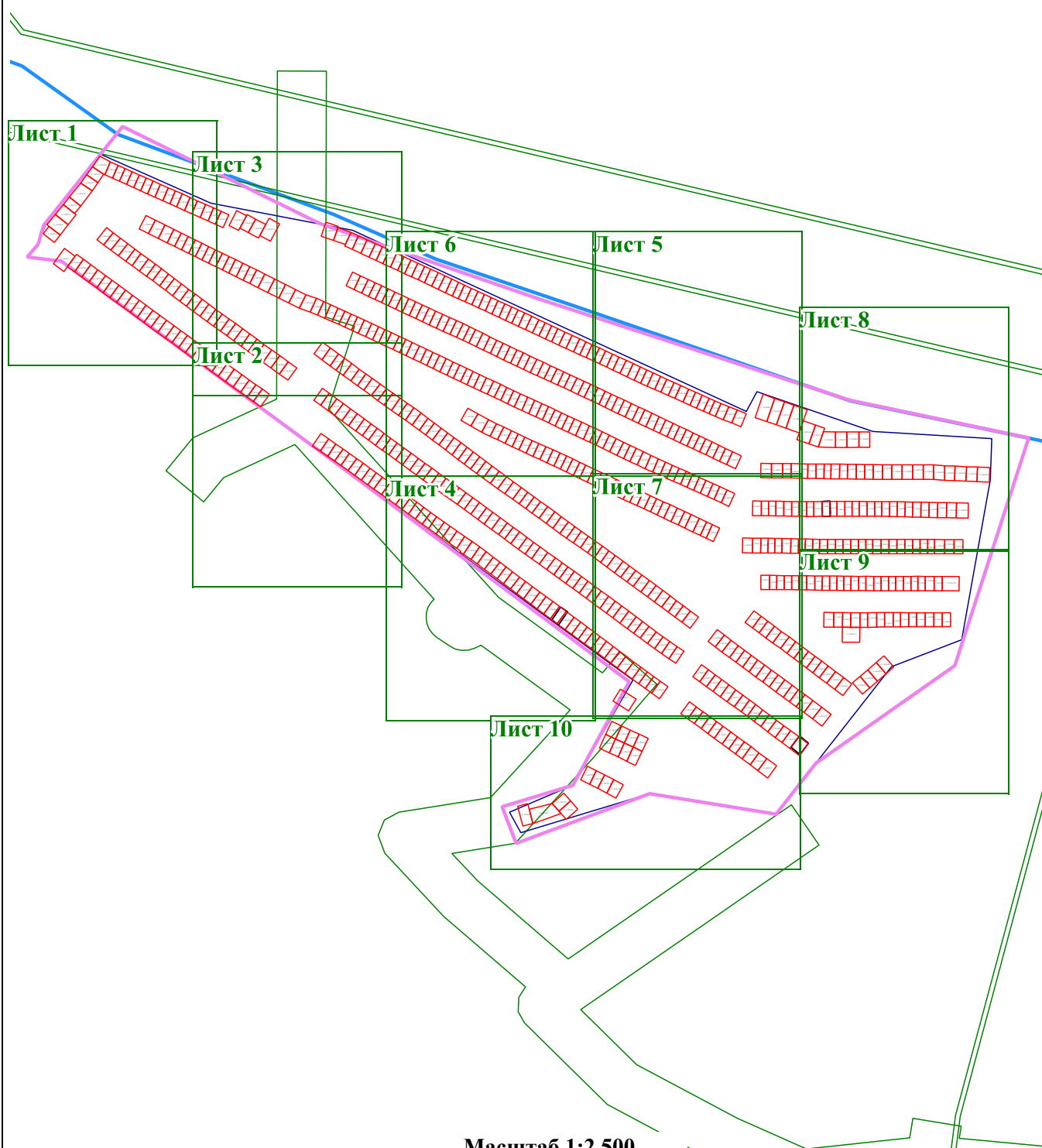
Условный номер земельного участка 67:27:0031438:1:3У668		
Площадь земельного участка 34 м ²		
Обозначение характерных точек границ	Координаты, м	
	X	Y
1	2	3
н1550У	458 588,98	1 226 641,90
н1547У	458 582,44	1 226 641,90
н1546У	458 582,38	1 226 636,66
н1551У	458 588,98	1 226 636,66
н1550У	458 588,98	1 226 641,90
Условный номер земельного участка 67:27:0031438:1:3У669		
Площадь земельного участка 40 м ²		
Обозначение характерных точек границ	Координаты, м	
	X	Y
1	2	3
н2869У	458 682,16	1 226 296,74
н1491У	458 677,79	1 226 302,23
н1490У	458 673,36	1 226 298,78
н2784У	458 677,12	1 226 293,99
н2870У	458 677,80	1 226 293,12
н2869У	458 682,16	1 226 296,74
Условный номер земельного участка 67:27:0031438:1:3У670		
Площадь земельного участка 33 м ²		
Обозначение характерных точек границ	Координаты, м	
	X	Y
1	2	3
н2669У	458 467,99	1 226 629,96
н2670У	458 462,95	1 226 626,03
н2671У	458 466,11	1 226 621,97
н2668У	458 471,10	1 226 625,86
н2669У	458 467,99	1 226 629,96
Условный номер земельного участка 67:27:0031438:1:3У671		
Площадь земельного участка 46 м ²		
Обозначение характерных точек границ	Координаты, м	
	X	Y
1	2	3
н1487У	458 664,30	1 226 305,19
н2825У	458 659,83	1 226 301,94
н2871У	458 657,74	1 226 300,40
н2872У	458 661,09	1 226 295,80
н1488У	458 667,65	1 226 300,59

1	2	3
н1487У	458 664,30	1 226 305,19
Условный номер земельного участка 67:27:0031438:1:3У672		
Площадь земельного участка 38 м ²		
Обозначение характерных точек границ	Координаты, м	
	X	Y
1	2	3
н2824У	458 686,42	1 226 300,16
н1493У	458 682,55	1 226 304,99
н1492У	458 682,04	1 226 305,63
н1491У	458 677,79	1 226 302,23
н2869У	458 682,16	1 226 296,74
н2824У	458 686,42	1 226 300,16
Условный номер земельного участка 67:27:0031438:1:3У673		
Площадь земельного участка 46 м ²		
Обозначение характерных точек границ	Координаты, м	
	X	Y
1	2	3
н2769У	458 600,48	1 226 613,94
н1540У	458 590,61	1 226 610,55
н1539У	458 592,11	1 226 606,37
н2867У	458 601,91	1 226 609,88
н2769У	458 600,48	1 226 613,94
Условный номер земельного участка 67:27:0031438:1:3У674		
Площадь земельного участка 34 м ²		
Обозначение характерных точек границ	Координаты, м	
	X	Y
1	2	3
н2699У	458 445,98	1 226 606,56
н2700У	458 440,77	1 226 602,76
н2701У	458 443,91	1 226 598,46
н2698У	458 449,12	1 226 602,26
н2699У	458 445,98	1 226 606,56
Условный номер земельного участка 67:27:0031438:1:3У675		
Площадь земельного участка 43 м ²		
Обозначение характерных точек границ	Координаты, м	
	X	Y
1	2	3
н2750У	458 677,90	1 226 387,13
н2751У	458 680,55	1 226 388,55
н2752У	458 678,15	1 226 393,03

1	2	3
н2753У	458 670,75	1 226 389,06
н2754У	458 673,16	1 226 384,58
н2750У	458 677,90	1 226 387,13
Условный номер земельного участка		67:27:0031438:1:3У676
Площадь земельного участка		36 м ²
Обозначение характерных точек границ	Координаты, м	
	X	Y
1	2	3
н1554У	458 590,63	1 226 627,17
н1553У	458 589,12	1 226 626,66
н1544У	458 582,58	1 226 624,39
н1543У	458 583,95	1 226 620,42
н1555У	458 592,00	1 226 623,20
н1554У	458 590,63	1 226 627,17
Условный номер земельного участка		67:27:0031438:1:3У677
Площадь земельного участка		48 м ²
Обозначение характерных точек границ	Координаты, м	
	X	Y
1	2	3
н2760У	458 478,86	1 226 539,45
н2761У	458 474,59	1 226 546,18
н2762У	458 469,51	1 226 542,95
н2763У	458 473,79	1 226 536,23
н2760У	458 478,86	1 226 539,45
Условный номер земельного участка		67:27:0031438:1:3У678
Площадь земельного участка		48 м ²
Обозначение характерных точек границ	Координаты, м	
	X	Y
1	2	3
н2845У	458 695,64	1 226 307,55
н1495У	458 692,29	1 226 312,58
н1494У	458 685,81	1 226 307,60
н2823У	458 689,68	1 226 302,77
н2845У	458 695,64	1 226 307,55
Условный номер земельного участка		67:27:0031438:1:3У679
Площадь земельного участка		48 м ²
Обозначение характерных точек границ	Координаты, м	
	X	Y
1	2	3
н2620У	458 505,36	1 226 634,79

1	2	3
н2771У	458 505,32	1 226 638,31
н2617У	458 505,32	1 226 642,28
н2618У	458 498,99	1 226 642,22
н2619У	458 498,99	1 226 634,69
н2620У	458 505,36	1 226 634,79
Условный номер земельного участка 67:27:0031438:1:3У680		
Площадь земельного участка 56 м ²		
Обозначение характерных точек границ	Координаты, м	
	X	Y
1	2	3
н2868У	458 603,35	1 226 605,73
н1538У	458 593,50	1 226 602,24
н1537У	458 595,21	1 226 597,28
н1536У	458 605,18	1 226 600,71
н2868У	458 603,35	1 226 605,73
Условный номер земельного участка 67:27:0031438:1:3У681		
Площадь земельного участка 67 м ²		
Обозначение характерных точек границ	Координаты, м	
	X	Y
1	2	3
н2744У	458 421,27	1 226 501,79
н2743У	458 423,13	1 226 507,38
н2742У	458 425,62	1 226 513,85
н2849У	458 426,50	1 226 513,09
н2737У	458 429,79	1 226 510,13
н2736У	458 427,42	1 226 500,23
н2744У	458 421,27	1 226 501,79

Схема расположения границ земельных участков на КПТ



Масштаб 1:2 500

Условные обозначения:

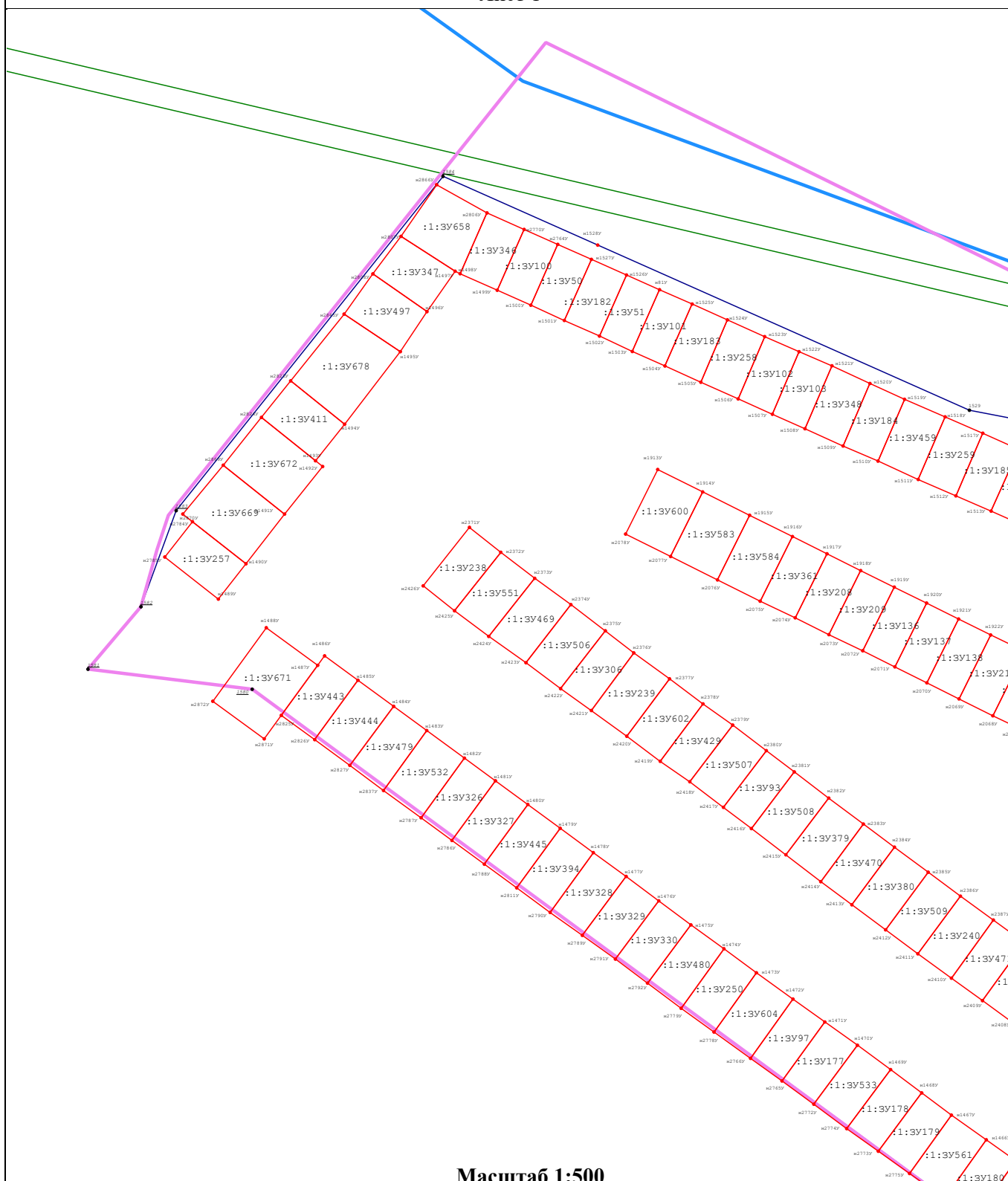
- - характерная точка границы земельного участка, сведения ЕГРН о которой соответствуют требованиям, установленным в соответствии с частью 13 статьи 22 Федерального закона от 13 июля 2015 г. N 218-ФЗ "О государственной регистрации недвижимости"
- - характерная точка границы земельного участка, сведения о которой отсутствуют в ЕГРН, местоположение которой определено при кадастровых работах (новая характерная точка)
- - часть границы, сведения ЕГРН о которой позволяют однозначно определить ее положение на местности
- - часть границы, местоположение которой определено при выполнении кадастровых работ



— - условное обозначение образуемого земельного участка

Схема расположения границ земельных участков на КПТ

Лист 1



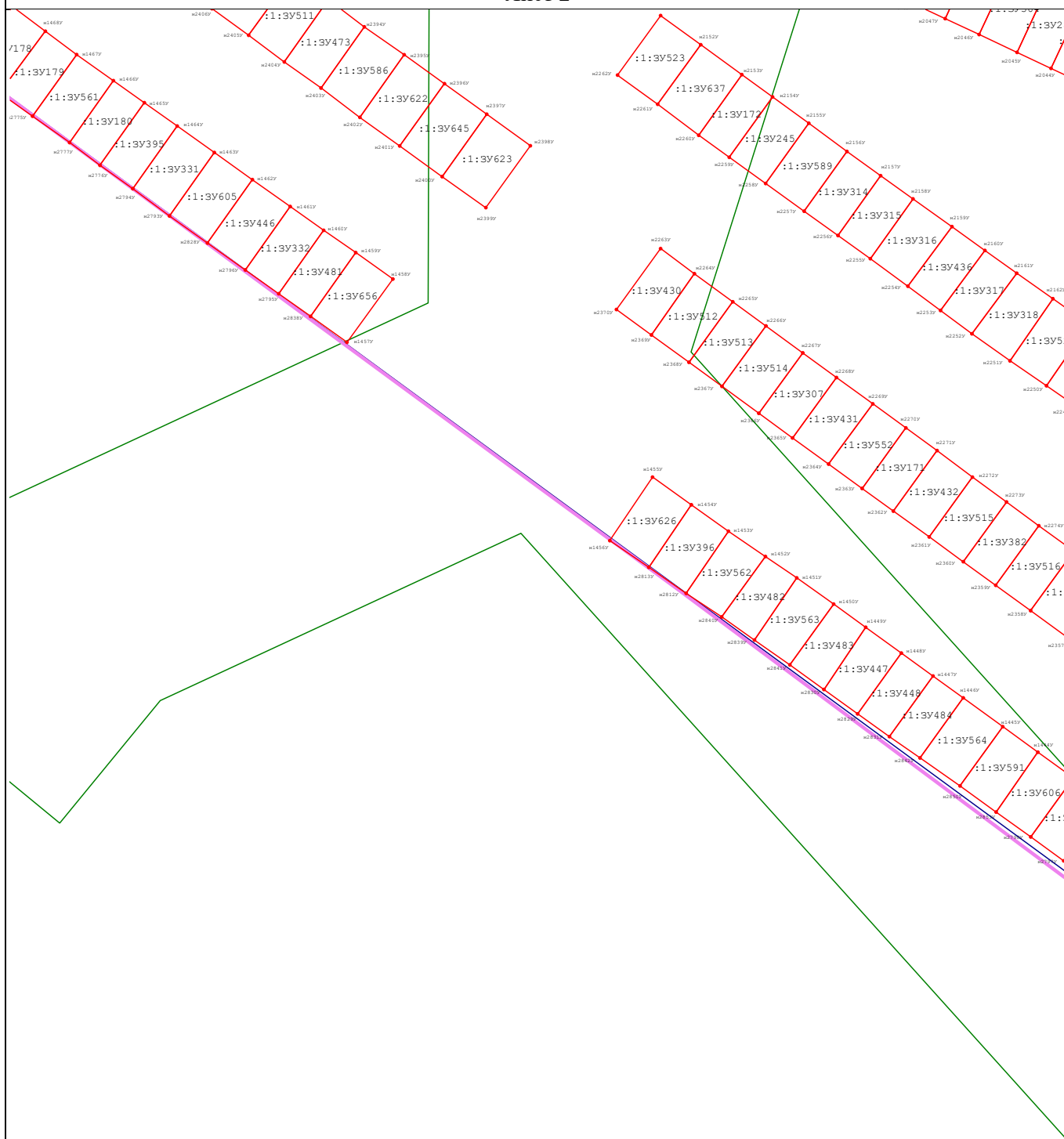
Масштаб 1:500

Условные обозначения:

- - характерная точка границы земельного участка, сведения ЕГРН о которой соответствуют требованиям, установленным в соответствии с частью 13 статьи 22 Федерального закона от 13 июля 2015 г. N 218-ФЗ "О государственной регистрации недвижимости"
- - характерная точка границы земельного участка, сведения о которой отсутствуют в ЕГРН, местоположение которой определено при кадастровых работах (новая характерная точка)
- - часть границы, сведения ЕГРН о которой позволяют однозначно определить ее положение на местности
- - часть границы, местоположение которой определено при выполнении кадастровых работ
- - условное обозначение образуемого земельного участка

Схема расположения границ земельных участков на КПТ

Лист 2



Масштаб 1:500

Условные обозначения:

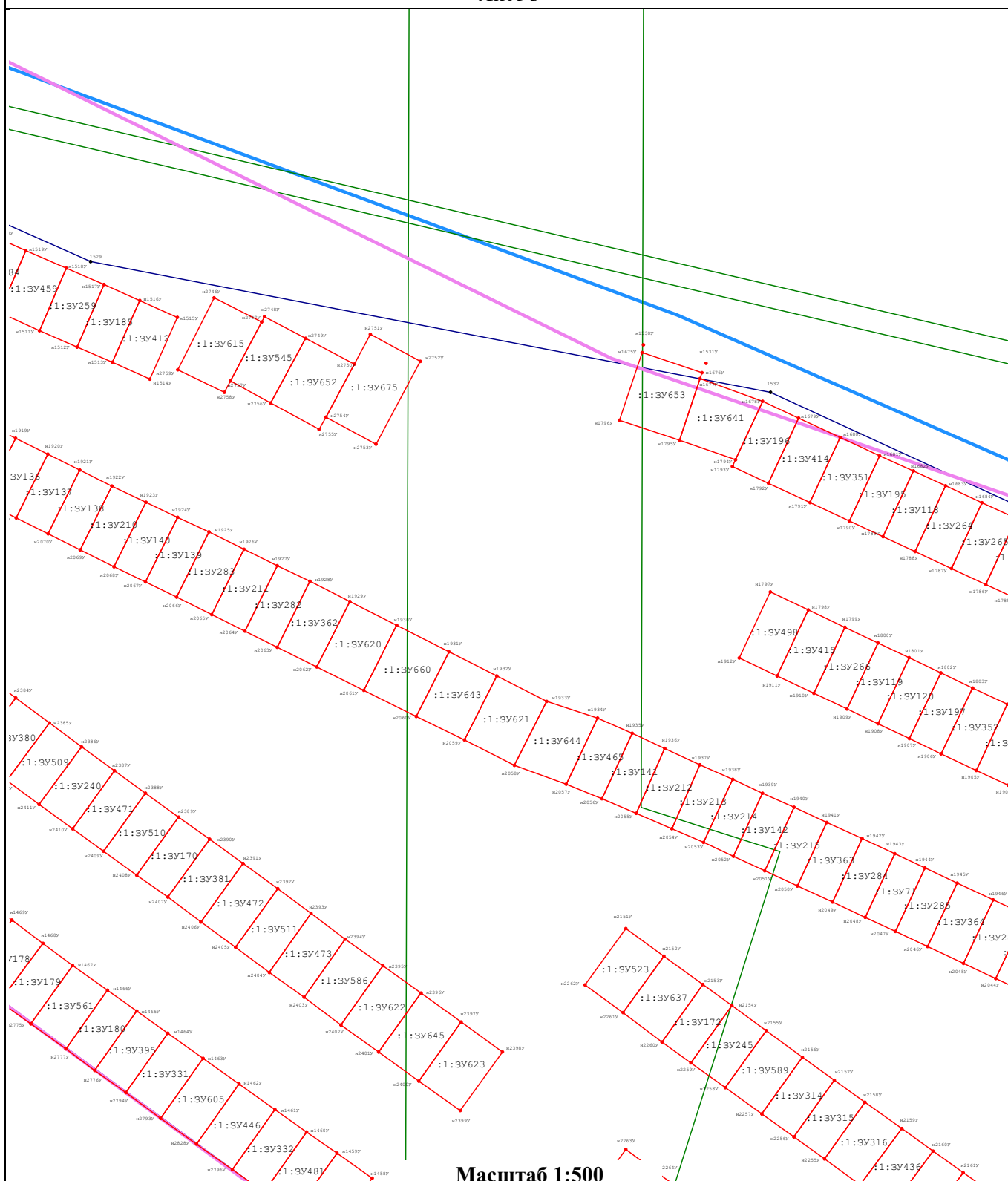
- - характерная точка границы земельного участка, сведения ЕГРН о которой соответствуют требованиям, установленным в соответствии с частью 13 статьи 22 Федерального закона от 13 июля 2015 г. N 218-ФЗ "О государственной регистрации недвижимости"
- - характерная точка границы земельного участка, сведения о которой отсутствуют в ЕГРН, местоположение которой определено при кадастровых работах (новая характерная точка)
- - часть границы, сведения ЕГРН о которой позволяют однозначно определить ее положение на местности
- - часть границы, местоположение которой определено при выполнении кадастровых работ



— условное обозначение образуемого земельного участка

Схема расположения границ земельных участков на КПП

Лист 3



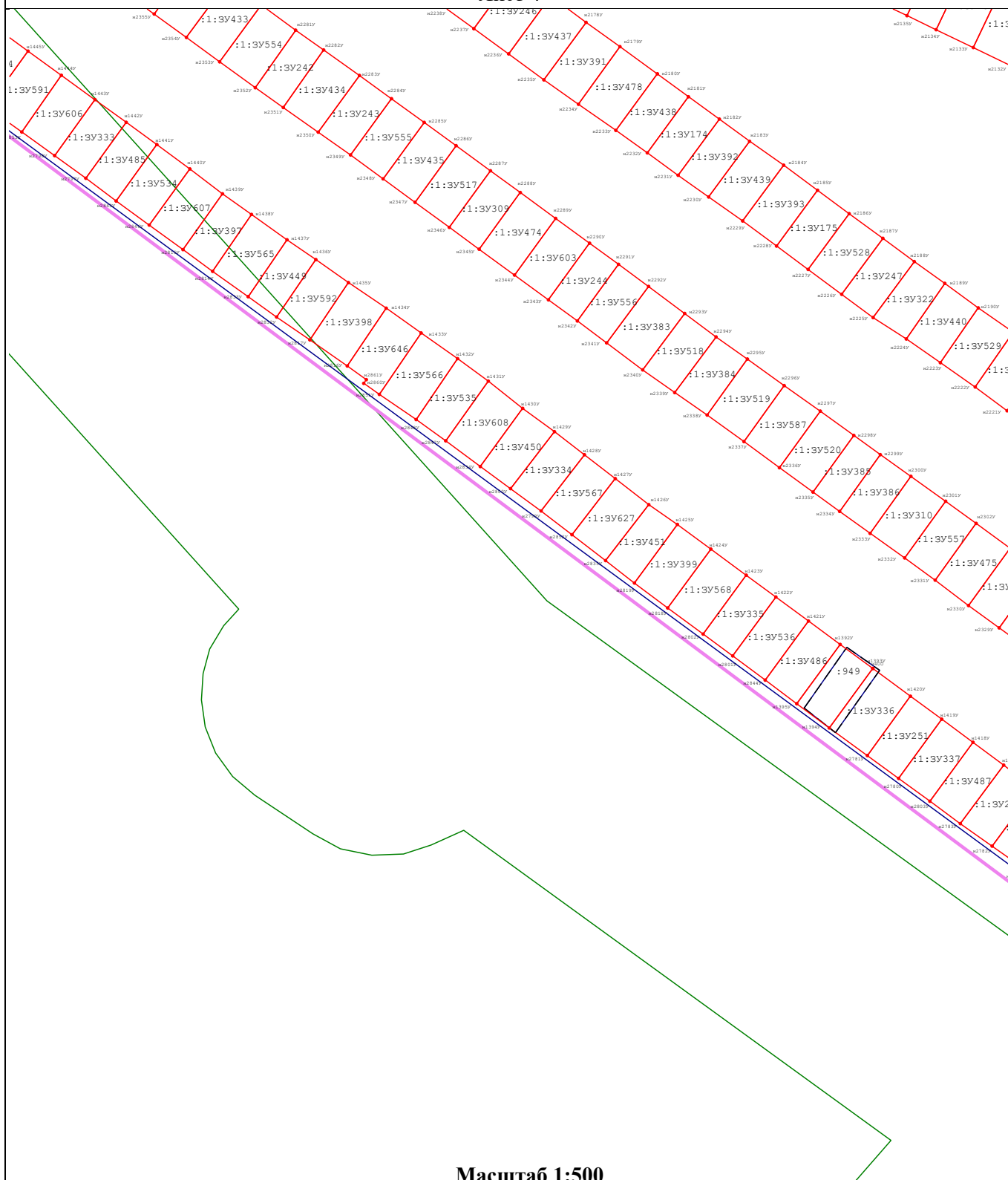
Масштаб 1:500

Условные обозначения:

- - характерная точка границы земельного участка, сведения ЕГРН о которой соответствуют требованиям, установленным в соответствии с частью 13 статьи 22 Федерального закона от 13 июля 2015 г. N 218-ФЗ "О государственной регистрации недвижимости"
- - характерная точка границы земельного участка, сведения о которой отсутствуют в ЕГРН, местоположение которой определено при кадастровых работах (новая характерная точка)
- - часть границы, сведения ЕГРН о которой позволяют однозначно определить ее положение на местности
- - часть границы, местоположение которой определено при выполнении кадастровых работ
- - условное обозначение образуемого земельного участка

Схема расположения границ земельных участков на КПП

Лист 4



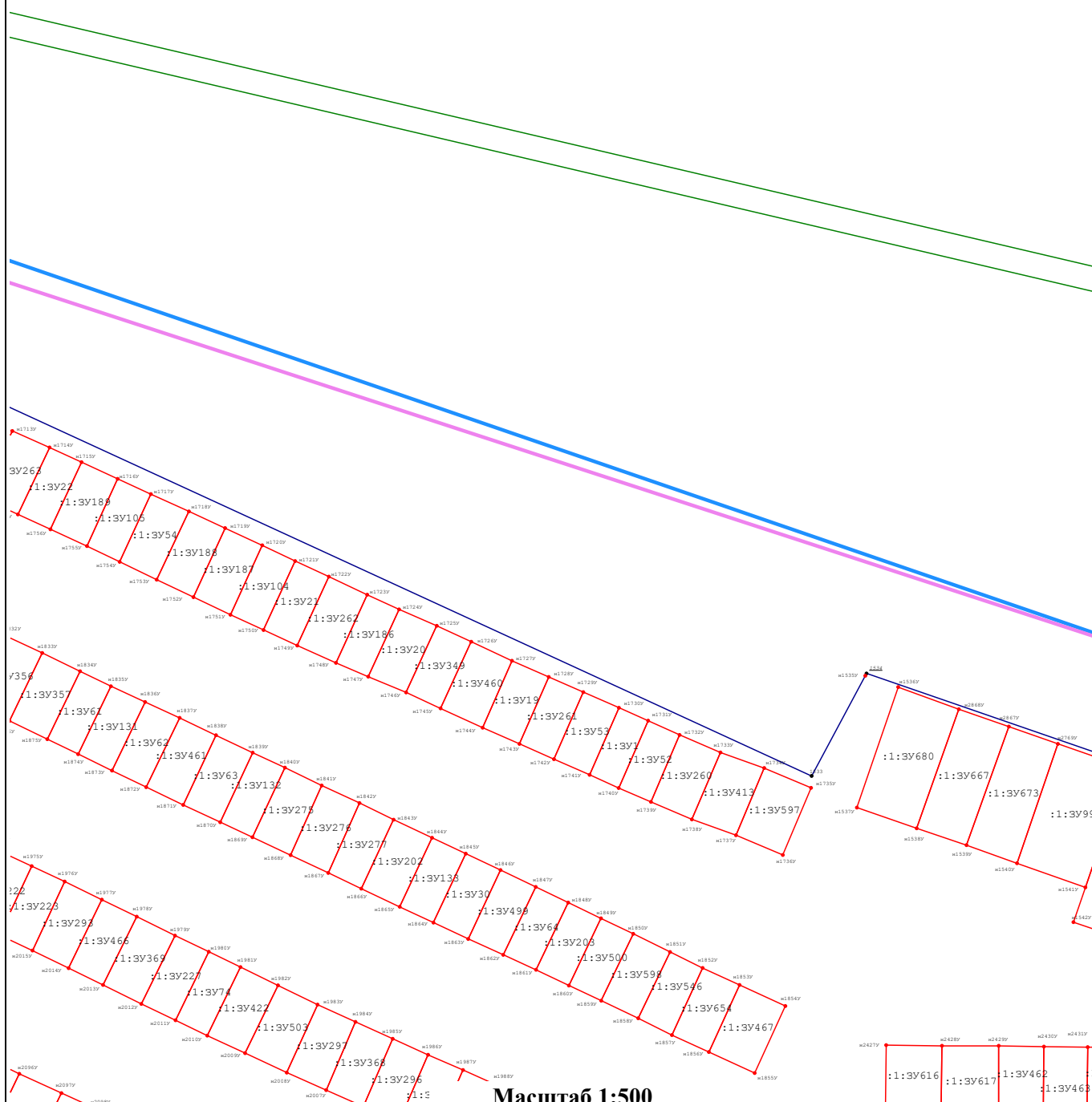
Масштаб 1:500

Условные обозначения:

- - характерная точка границы земельного участка, сведения ЕГРН о которой соответствуют требованиям, установленным в соответствии с частью 13 статьи 22 Федерального закона от 13 июля 2015 г. N 218-ФЗ "О государственной регистрации недвижимости"
- - характерная точка границы земельного участка, сведения о которой отсутствуют в ЕГРН, местоположение которой определено при кадастровых работах (новая характерная точка)
- - часть границы, сведения ЕГРН о которой позволяют однозначно определить ее положение на местности
- - часть границы, местоположение которой определено при выполнении кадастровых работ
- - условное обозначение образуемого земельного участка

Схема расположения границ земельных участков на КПТ

Лист 5



Масштаб 1:500

Условные обозначения:

- - характерная точка границы земельного участка, сведения ЕГРН о которой соответствуют требованиям, установленным в соответствии с частью 13 статьи 22 Федерального закона от 13 июля 2015 г. N 218-ФЗ "О государственной регистрации недвижимости"
- - характерная точка границы земельного участка, сведения о которой отсутствуют в ЕГРН, местоположение которой определено при кадастровых работах (новая характерная точка)
- - часть границы, сведения ЕГРН о которой позволяют однозначно определить ее положение на местности
- - часть границы, местоположение которой определено при выполнении кадастровых работ
- - условное обозначение образуемого земельного участка

Лист 6



●

3Y1

 - условное обозначение образуемого земельного участка

Лист 7



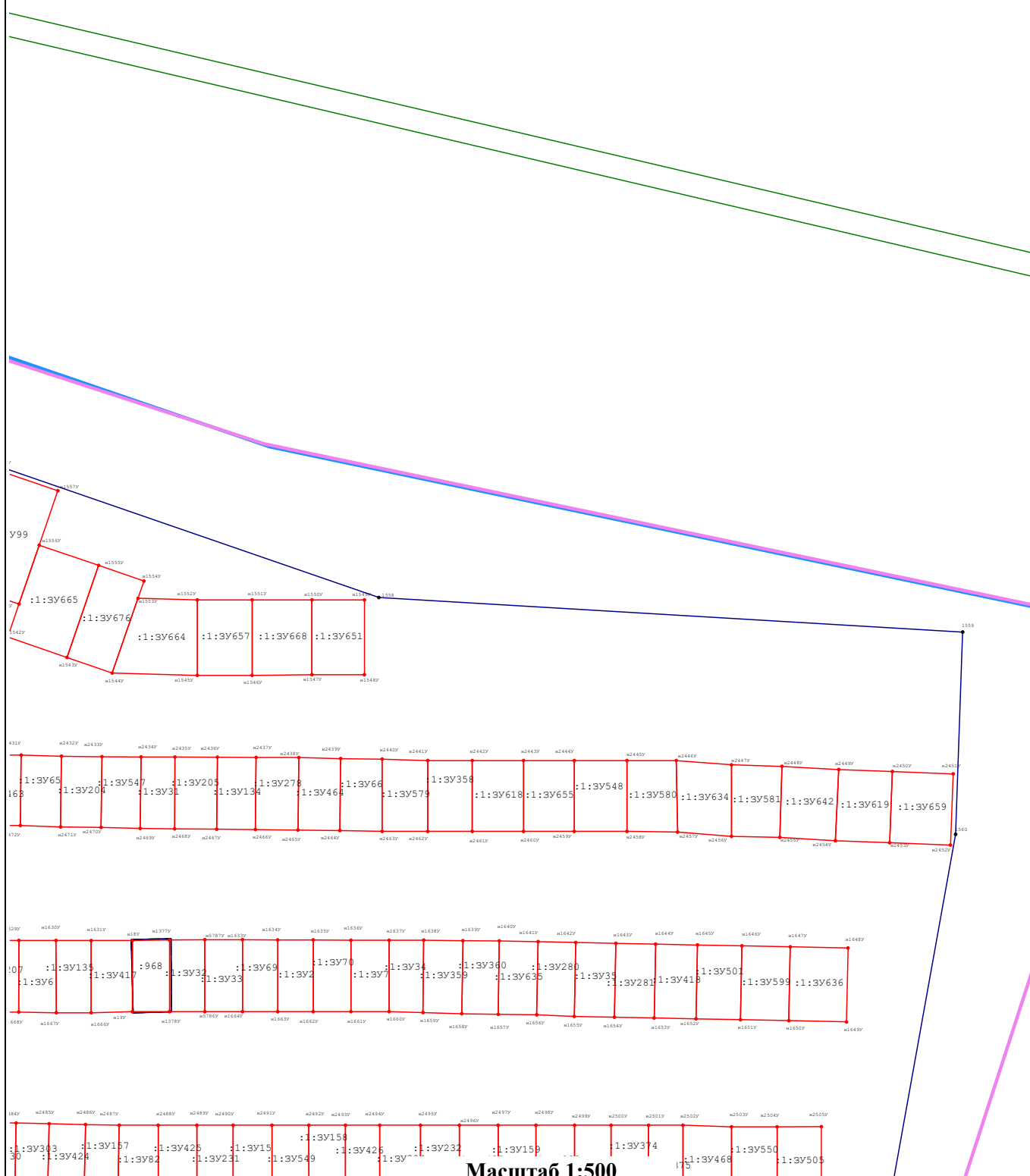
●

3Y1

 - условное обозначение образуемого земельного участка

Схема расположения границ земельных участков на КПТ

Лист 8



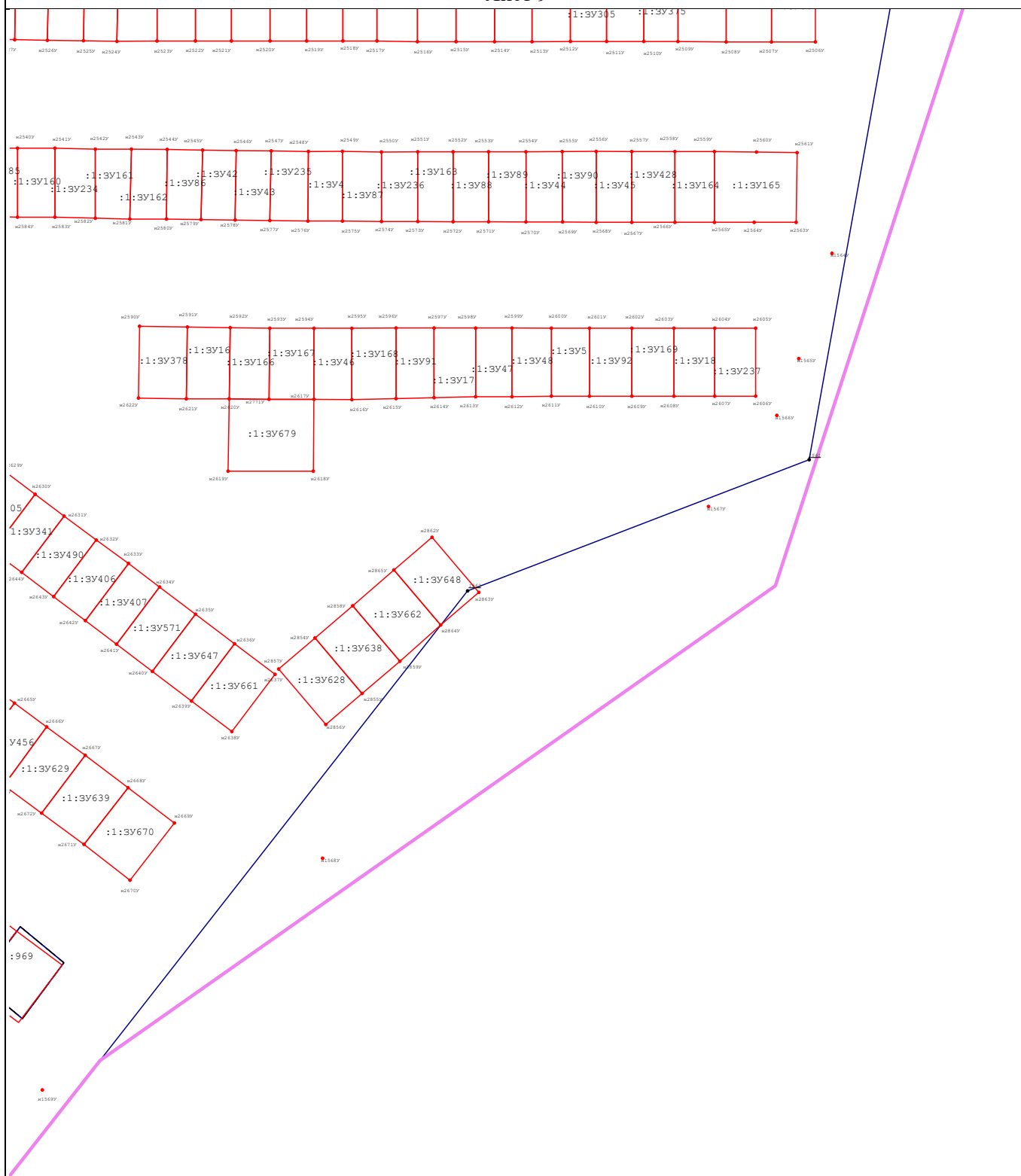
Масштаб 1:500

Условные обозначения:

- - характерная точка границы земельного участка, сведения ЕГРН о которой соответствуют требованиям, установленным в соответствии с частью 13 статьи 22 Федерального закона от 13 июля 2015 г. N 218-ФЗ "О государственной регистрации недвижимости"
- - характерная точка границы земельного участка, сведения о которой отсутствуют в ЕГРН, местоположение которой определено при кадастровых работах (новая характерная точка)
- - часть границы, сведения ЕГРН о которой позволяют однозначно определить ее положение на местности
- - часть границы, местоположение которой определено при выполнении кадастровых работ
- - условное обозначение образуемого земельного участка

Схема расположения границ земельных участков на КИТ

Лист 9



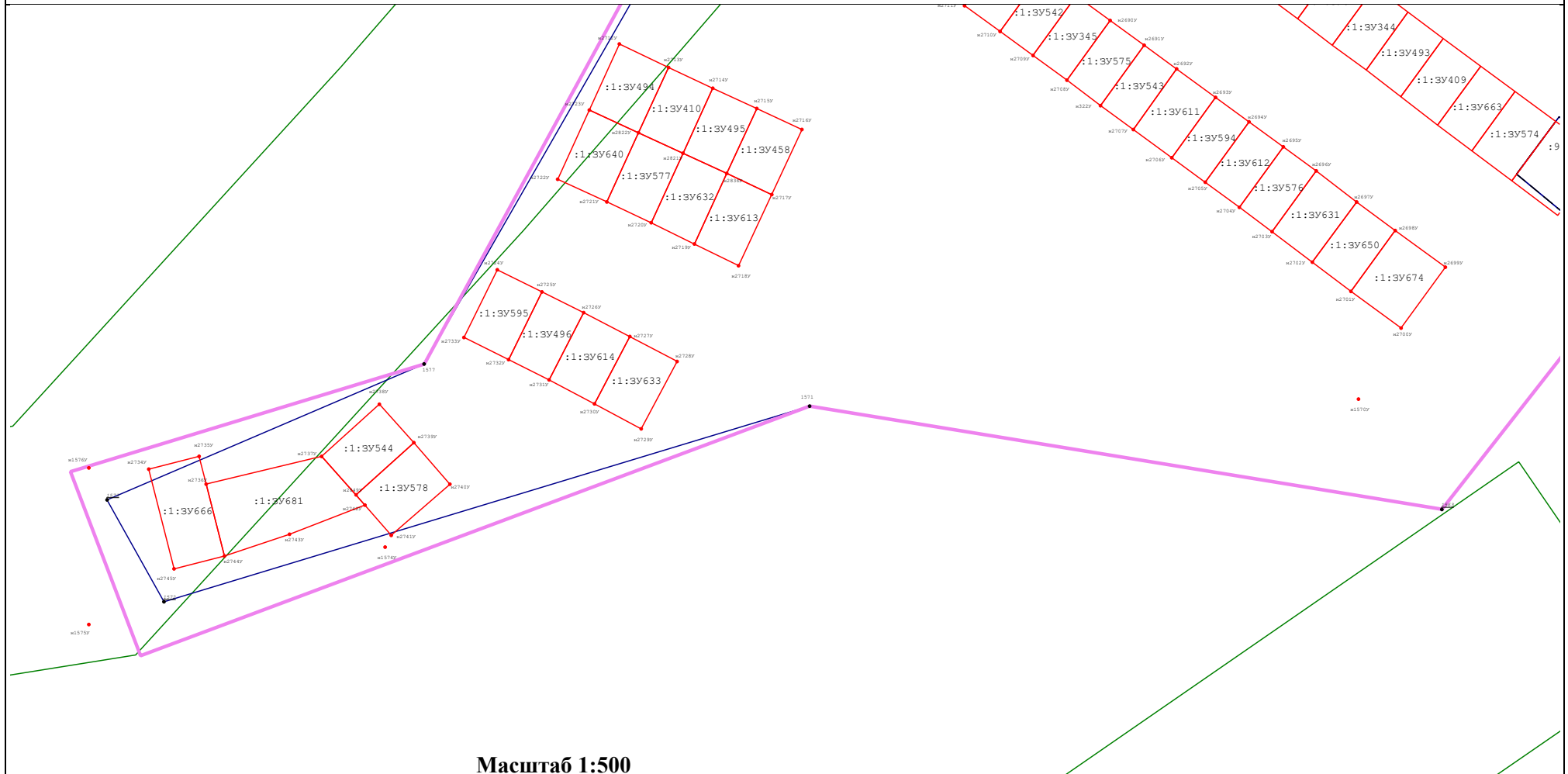
Масштаб 1:500

Условные обозначения:

- - характерная точка границы земельного участка, сведения ЕГРН о которой соответствуют требованиям, установленным в соответствии с частью 13 статьи 22 Федерального закона от 13 июля 2015 г. N 218-ФЗ "О государственной регистрации недвижимости"
- - характерная точка границы земельного участка, сведения о которой отсутствуют в ЕГРН, местоположение которой определено при кадастровых работах (новая характерная точка)
- - часть границы, сведения ЕГРН о которой позволяют однозначно определить ее положение на местности
- - часть границы, местоположение которой определено при выполнении кадастровых работ
- - условное обозначение образуемого земельного участка

Схема расположения границ земельных участков на КПП

Лист 10



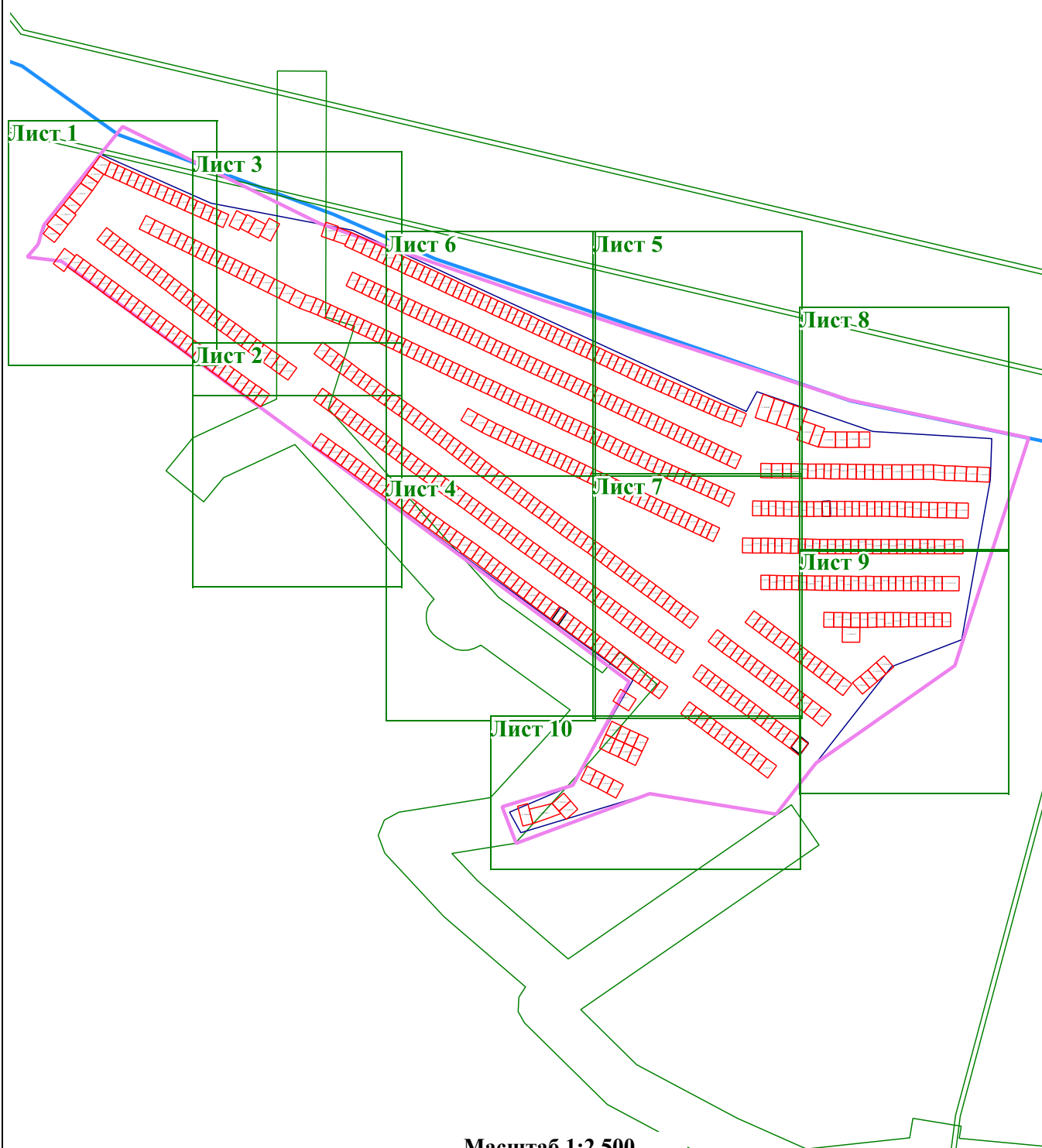
Масштаб 1:500

Условные обозначения:

- - характерная точка границы земельного участка, сведения ЕГРН о которой соответствуют требованиям, установленным в соответствии с частью 13 статьи 22 Федерального закона от 13 июля 2015 г. N 218-ФЗ "О государственной регистрации недвижимости"
- - часть границы, сведения ЕГРН о которой позволяют однозначно определить ее положение на местности
- - характерная точка границы земельного участка, сведения о которой отсутствуют в ЕГРН, местоположение которой определено при кадастровых работах (новая характерная точка)
- - часть границы, местоположение которой определено при выполнении кадастровых работ
- - условное обозначение образуемого земельного участка



Схема расположения границ земельных участков на КПТ



Масштаб 1:2 500

Условные обозначения:

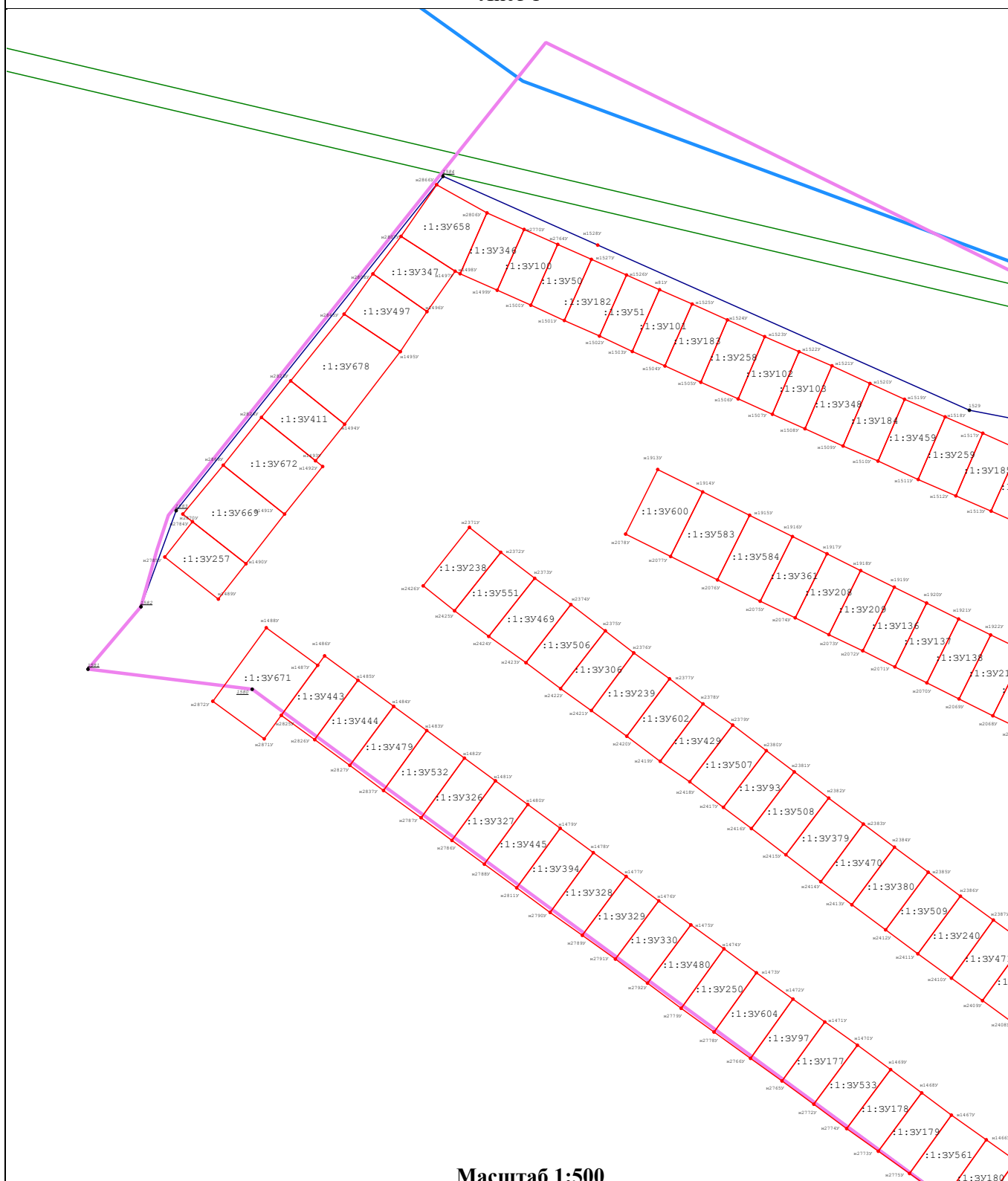
- - характерная точка границы земельного участка, сведения ЕГРН о которой соответствуют требованиям, установленным в соответствии с частью 13 статьи 22 Федерального закона от 13 июля 2015 г. N 218-ФЗ "О государственной регистрации недвижимости"
- - характерная точка границы земельного участка, сведения о которой отсутствуют в ЕГРН, местоположение которой определено при кадастровых работах (новая характерная точка)
- - часть границы, сведения ЕГРН о которой позволяют однозначно определить ее положение на местности
- - часть границы, местоположение которой определено при выполнении кадастровых работ



— условное обозначение образуемого земельного участка

Схема расположения границ земельных участков на КПТ

Лист 1



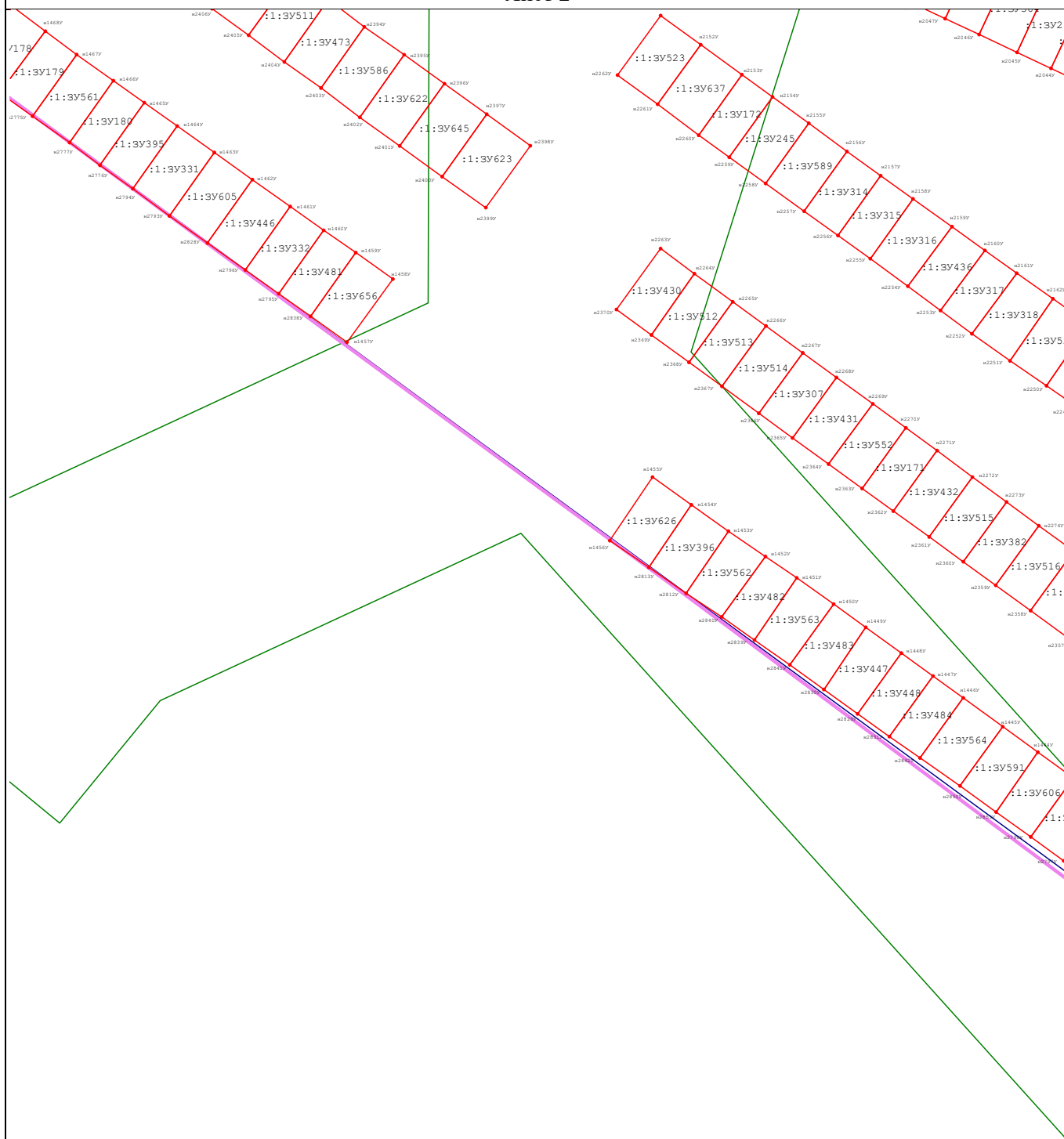
Масштаб 1:500

Условные обозначения:

- - характерная точка границы земельного участка, сведения ЕГРН о которой соответствуют требованиям, установленным в соответствии с частью 13 статьи 22 Федерального закона от 13 июля 2015 г. N 218-ФЗ "О государственной регистрации недвижимости"
- - характерная точка границы земельного участка, сведения о которой отсутствуют в ЕГРН, местоположение которой определено при кадастровых работах (новая характерная точка)
- - часть границы, сведения ЕГРН о которой позволяют однозначно определить ее положение на местности
- - часть границы, местоположение которой определено при выполнении кадастровых работ
- - условное обозначение образуемого земельного участка

Схема расположения границ земельных участков на КПТ

Лист 2



Масштаб 1:500

Условные обозначения:

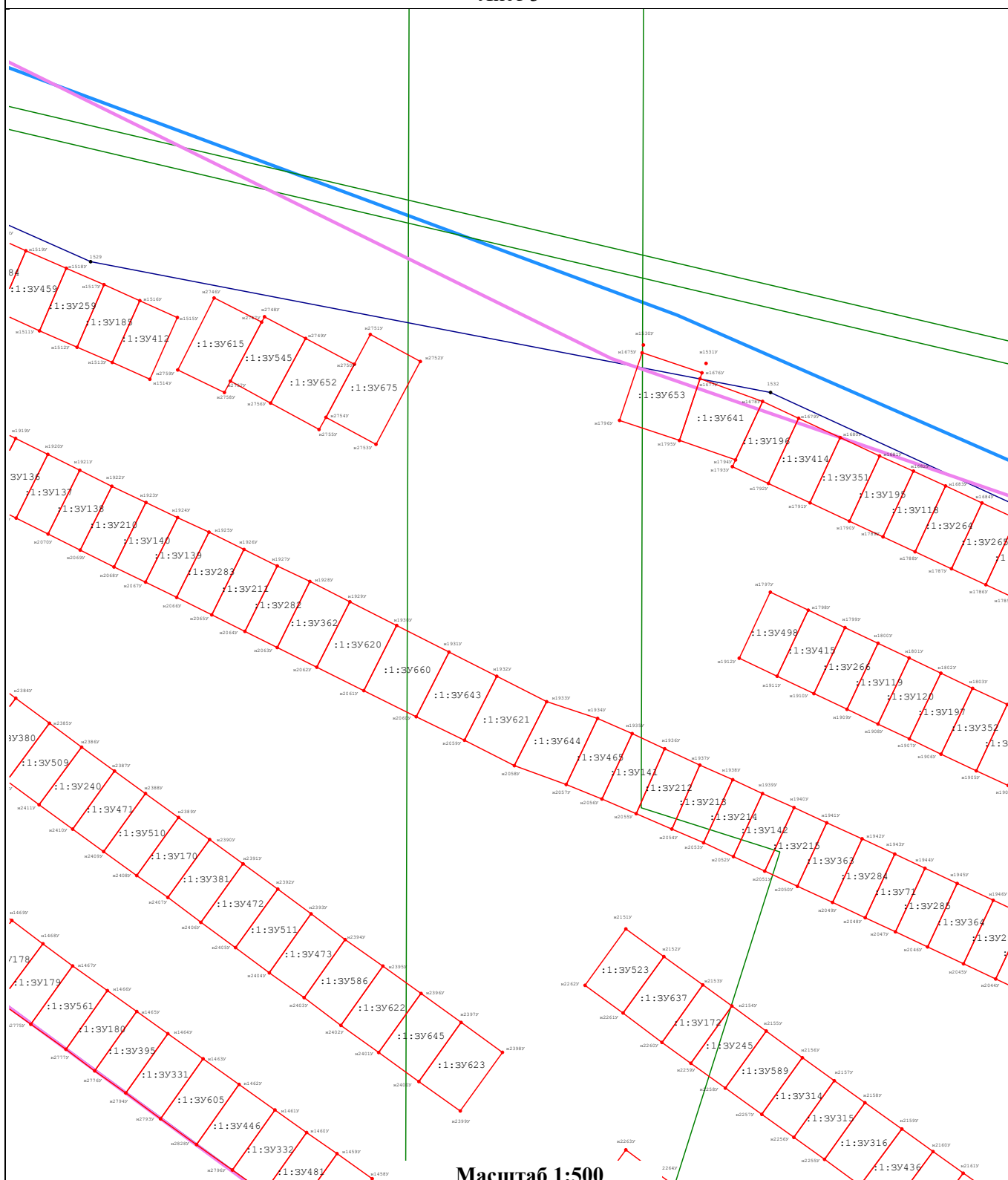
- - характерная точка границы земельного участка, сведения ЕГРН о которой соответствуют требованиям, установленным в соответствии с частью 13 статьи 22 Федерального закона от 13 июля 2015 г. N 218-ФЗ "О государственной регистрации недвижимости"
- - характерная точка границы земельного участка, сведения о которой отсутствуют в ЕГРН, местоположение которой определено при кадастровых работах (новая характерная точка)
- - часть границы, сведения ЕГРН о которой позволяют однозначно определить ее положение на местности
- - часть границы, местоположение которой определено при выполнении кадастровых работ



— условное обозначение образуемого земельного участка

Схема расположения границ земельных участков на КПП

Лист 3



Масштаб 1:500

Условные обозначения:

- - характерная точка границы земельного участка, сведения ЕГРН о которой соответствуют требованиям, установленным в соответствии с частью 13 статьи 22 Федерального закона от 13 июля 2015 г. N 218-ФЗ "О государственной регистрации недвижимости"
- - характерная точка границы земельного участка, сведения о которой отсутствуют в ЕГРН, местоположение которой определено при кадастровых работах (новая характерная точка)
- - часть границы, сведения ЕГРН о которой позволяют однозначно определить ее положение на местности
- - часть границы, местоположение которой определено при выполнении кадастровых работ
- - условное обозначение образуемого земельного участка

Схема расположения границ земельных участков на КПП

Лист 4



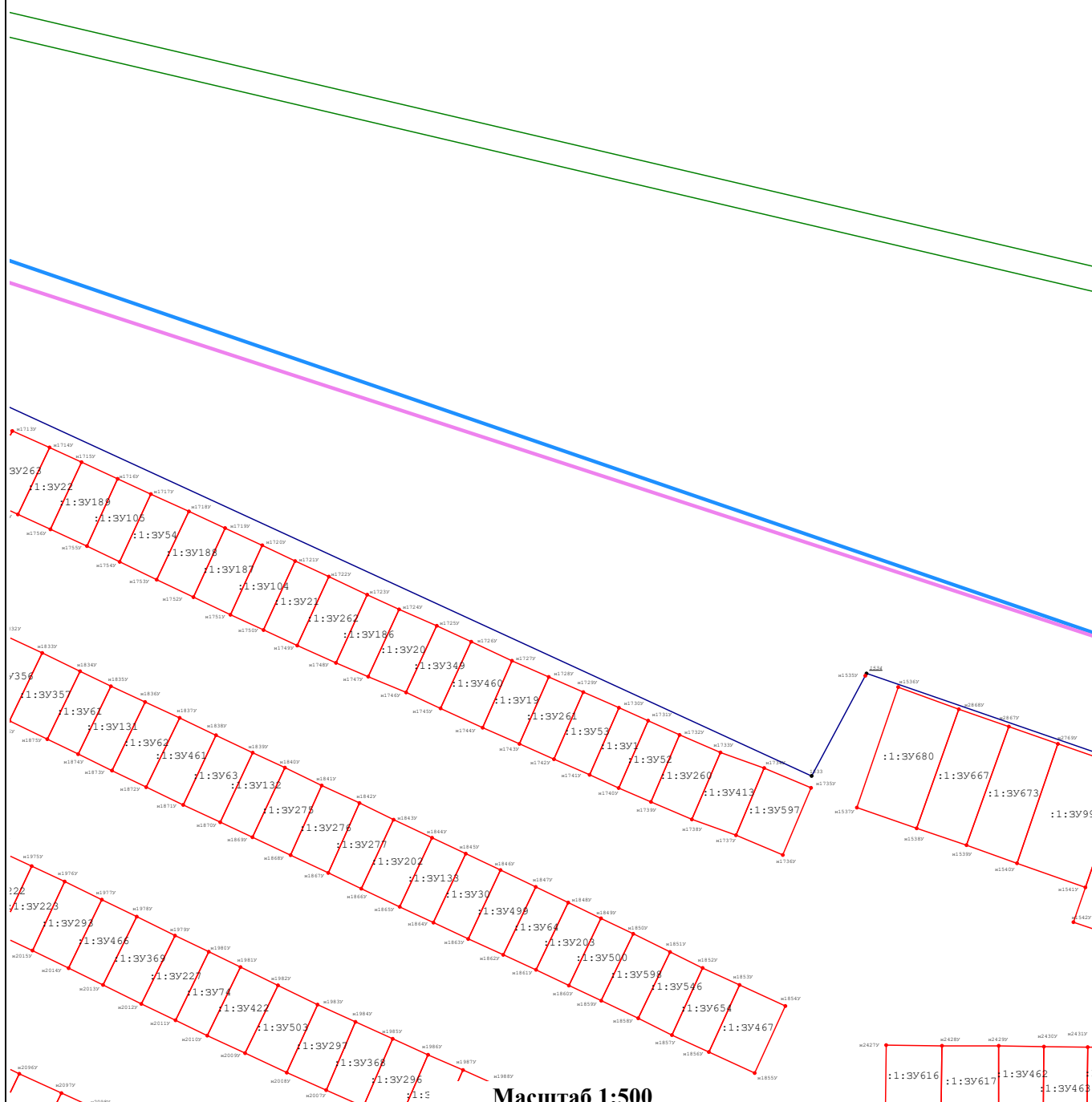
Масштаб 1:500

Условные обозначения:

- - характерная точка границы земельного участка, сведения ЕГРН о которой соответствуют требованиям, установленным в соответствии с частью 13 статьи 22 Федерального закона от 13 июля 2015 г. N 218-ФЗ "О государственной регистрации недвижимости"
- - характерная точка границы земельного участка, сведения о которой отсутствуют в ЕГРН, местоположение которой определено при кадастровых работах (новая характерная точка)
- - часть границы, сведения ЕГРН о которой позволяют однозначно определить ее положение на местности
- - часть границы, местоположение которой определено при выполнении кадастровых работ
- - условное обозначение образуемого земельного участка

Схема расположения границ земельных участков на КПП

Лист 5



Масштаб 1:500

Условные обозначения:

- - характерная точка границы земельного участка, сведения ЕГРН о которой соответствуют требованиям, установленным в соответствии с частью 13 статьи 22 Федерального закона от 13 июля 2015 г. N 218-ФЗ "О государственной регистрации недвижимости"
- - характерная точка границы земельного участка, сведения о которой отсутствуют в ЕГРН, местоположение которой определено при кадастровых работах (новая характерная точка)
- - часть границы, сведения ЕГРН о которой позволяют однозначно определить ее положение на местности
- - часть границы, местоположение которой определено при выполнении кадастровых работ
- - условное обозначение образуемого земельного участка

Лист 6



- - характерная точка границы земельного участка, сведения ЕГРН о которой соответствуют требованиям, установленным в соответствии с частью 13 статьи 22 Федерального закона от 13 июля 2015 г. N 218-ФЗ "О государственной регистрации недвижимости"
- - характерная точка границы земельного участка, сведения о которой отсутствуют в ЕГРН, местоположение которой определено при кадастровых работах (новая характерная точка)
- _____ - часть границы, сведения ЕГРН о которой позволяют однозначно определить ее положение на местности
- _____ - часть границы, местоположение которой определено при выполнении кадастровых работ
- ✱ - условное обозначение образуемого земельного участка

Схема расположения границ земельных участков на КПТ

Лист 7



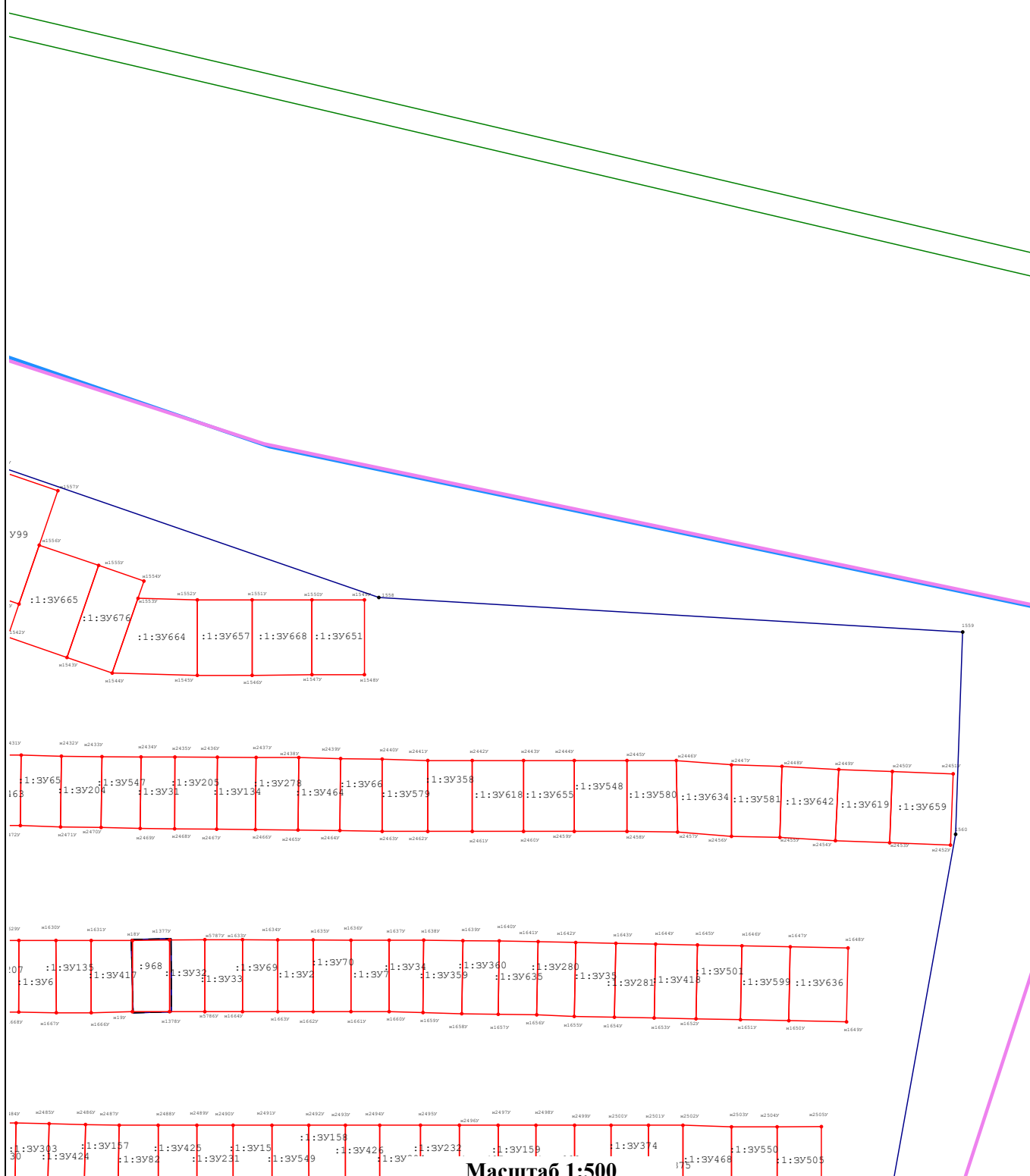
Масштаб 1:500

Условные обозначения:

- - характерная точка границы земельного участка, сведения ЕГРН о которой соответствуют требованиям, установленным в соответствии с частью 13 статьи 22 Федерального закона от 13 июля 2015 г. N 218-ФЗ "О государственной регистрации недвижимости"
- - характерная точка границы земельного участка, сведения о которой отсутствуют в ЕГРН, местоположение которой определено при кадастровых работах (новая характерная точка)
- - часть границы, сведения ЕГРН о которой позволяют однозначно определить ее положение на местности
- - часть границы, местоположение которой определено при выполнении кадастровых работ
- - условное обозначение образуемого земельного участка

Схема расположения границ земельных участков на КПТ

Лист 8



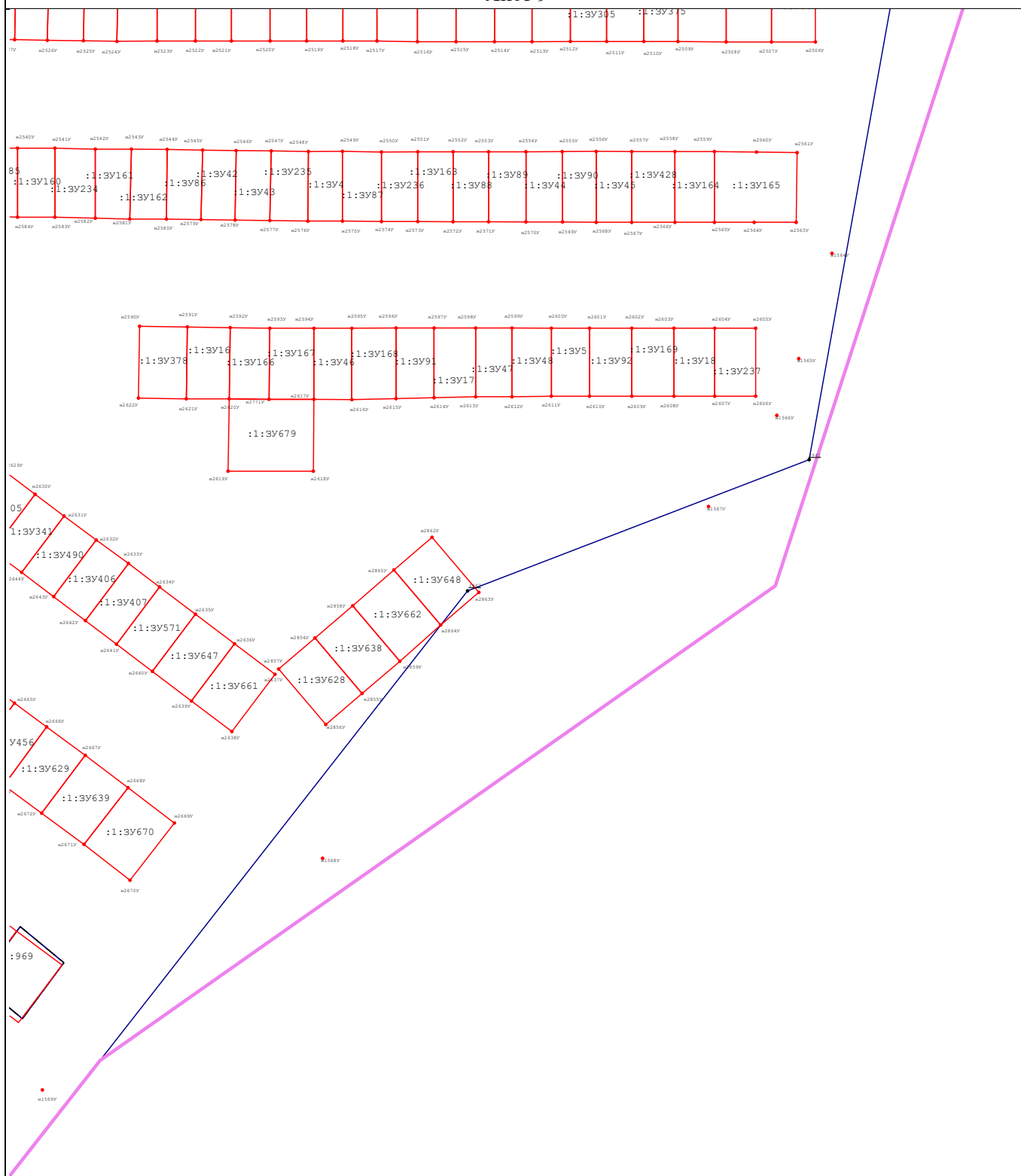
Масштаб 1:500

Условные обозначения:

- - характерная точка границы земельного участка, сведения ЕГРН о которой соответствуют требованиям, установленным в соответствии с частью 13 статьи 22 Федерального закона от 13 июля 2015 г. N 218-ФЗ "О государственной регистрации недвижимости"
- - характерная точка границы земельного участка, сведения о которой отсутствуют в ЕГРН, местоположение которой определено при кадастровых работах (новая характерная точка)
- - часть границы, сведения ЕГРН о которой позволяют однозначно определить ее положение на местности
- - часть границы, местоположение которой определено при выполнении кадастровых работ
- - условное обозначение образуемого земельного участка

Схема расположения границ земельных участков на КИТ

Лист 9



Масштаб 1:500

Условные обозначения:

- - характерная точка границы земельного участка, сведения ЕГРН о которой соответствуют требованиям, установленным в соответствии с частью 13 статьи 22 Федерального закона от 13 июля 2015 г. N 218-ФЗ "О государственной регистрации недвижимости"
- - характерная точка границы земельного участка, сведения о которой отсутствуют в ЕГРН, местоположение которой определено при кадастровых работах (новая характерная точка)
- - часть границы, сведения ЕГРН о которой позволяют однозначно определить ее положение на местности
- - часть границы, местоположение которой определено при выполнении кадастровых работ
- - условное обозначение образуемого земельного участка

Схема расположения границ земельных участков на КПП

Лист 10



Масштаб 1:500

Условные обозначения:

- - характерная точка границы земельного участка, сведения ЕГРН о которой соответствуют требованиям, установленным в соответствии с частью 13 статьи 22 Федерального закона от 13 июля 2015 г. N 218-ФЗ "О государственной регистрации недвижимости"
- - часть границы, сведения ЕГРН о которой позволяют однозначно определить ее положение на местности
- - характерная точка границы земельного участка, сведения о которой отсутствуют в ЕГРН, местоположение которой определено при кадастровых работах (новая характерная точка)
- - часть границы, местоположение которой определено при выполнении кадастровых работ
- - условное обозначение образуемого земельного участка

