



АДМИНИСТРАЦИЯ ГОРОДА СМОЛЕНСКА

РАСПОРЯЖЕНИЕ

от 17.06.2026 № 1151-р/адм

Об установлении публичного сервитута в отношении земельных участков в городе Смоленске

В соответствии с Земельным кодексом Российской Федерации, Гражданским кодексом Российской Федерации, Федеральным законом от 13.07.2015 № 218-ФЗ «О государственной регистрации недвижимости», приказом Росреестра от 13.01.2021 № П/0004 «Об установлении требований к графическому описанию местоположения границ публичного сервитута, точности определения координат характерных точек границ публичного сервитута, формату электронного документа, содержащего указанные сведения», постановлением Администрации города Смоленска от 21.12.2023 № 3674-адм «Об утверждении Административного регламента Администрации города Смоленска по предоставлению муниципальной услуги «Установление публичного сервитута в отношении земельного участка, находящегося в государственной или муниципальной собственности», на основании заявления смоленского областного государственного бюджетного учреждения «Управление областных автомобильных дорог» от 27.05.2026, руководствуясь Уставом города Смоленска:

1. Установить публичный сервитут в интересах смоленского областного государственного бюджетного учреждения «Управление областных автомобильных дорог» (ИНН 6731020765, ОГРН 1036758300611) в целях капитального ремонта улицы Кашена в отношении:

1.1. Земельного участка с кадастровым номером 67:27:0013007:7, расположенного по адресу (иное описание местоположения): Российская Федерация, Смоленская область, город Смоленск, улица Кашена, дом 8, для использования его части с условным номером 67:27:0013007:7:чзу1; земельного участка с кадастровым номером 67:27:0013007:26, расположенного по адресу (иное описание местоположения): Российская Федерация, Смоленская область, город Смоленск, улица Кашена, 6, для использования его части с условным номером 67:27:0013007:26:чзу1; земельного участка с кадастровым номером 67:27:0013007:254, расположенного по адресу (иное описание

местоположения): Российская Федерация, Смоленская область, городской округ город Смоленск, город Смоленск, улица Кашена, дом 2, дом 6, для использования его части с условным номером 67:27:0013007:254:чзу1. Общая площадь 570 кв. м.

1.2. Земельного участка с кадастровым номером 67:27:0013012:5, расположенного по адресу (иное описание местоположения): Российская Федерация, Смоленская область, город Смоленск, улица Кашена, дом 1, для использования его части с условным номером 67:27:0013012:5:чзу1. Площадь 61 кв. м.

1.3. Земельного участка с кадастровым номером 67:27:0013010:27, расположенного по адресу (иное описание местоположения): Российская Федерация, Смоленская область, город Смоленск, улица Кашена, дом 3а, для использования его части с условным номером 67:27:0013010:27:чзу1; земельного участка с кадастровым номером 67:27:0013010:7, расположенного по адресу (иное описание местоположения): Российская Федерация, Смоленская область, город Смоленск, улица Кашена, 11, для использования его части с условным номером 67:27:0013010:7:чзу1. Площадь 281 кв. м.

1.4. Земельного участка с кадастровым номером 67:27:0013009:8, расположенного по адресу (иное описание местоположения): Российская Федерация, Смоленская область, город Смоленск, улица Кашена, для использования его части с условным номером 67:27:0013009:8:чзу1; земельного участка с кадастровым номером 67:27:0013009:11, расположенного по адресу (иное описание местоположения): Российская Федерация, Смоленская область, город Смоленск, в районе пересечения улицы Кашена и улицы Дзержинского, для использования его части с условным номером 67:27:0013009:11:чзу1. Общая площадь 76 кв. м.

1.5. Земельного участка с кадастровым номером 67:27:0013008:2, расположенного по адресу (иное описание местоположения): Российская Федерация, Смоленская область, город Смоленск, улица Кашена, для использования его части с условным номером 67:27:0013008:2:чзу1; земельного участка с кадастровым номером 67:27:0013008:18, расположенного по адресу (иное описание местоположения): Российская Федерация, Смоленская область, город Смоленск, улица Кашена, дом 13, для использования его части с условным номером 67:27:0013008:18:чзу1; земельного участка с кадастровым номером 67:27:0013008:10, местоположение которого установлено относительно ориентира, расположенного в границах участка, почтовый адрес ориентира: Смоленская область; земельного участка с кадастровым номером 67:27:0013008:160, расположенного по адресу (иное описание местоположения): Российская Федерация, Смоленская область, город Смоленск, улица Кашена, дом 13, для использования его части с условным номером 67:27:0013008:160:чзу1. Общая площадь 170 кв. м.

2. Срок действия публичного сервитута – 120 месяцев.

3. Срок публичного сервитута, в течение которого использование земельного участка (его части) и (или) расположенного на нем объекта недвижимого имущества в соответствии с их разрешенным использованием

будет невозможно или существенно затруднено в связи с осуществлением публичного сервитута, – не устанавливается.

4. Утвердить границы публичного сервитута, предусмотренного пунктом 1 настоящего распоряжения (приложения № 1 – 5).

5. Смоленскому областному государственному бюджетному учреждению «Управление областных автомобильных дорог» привести земельные участки в состояние, пригодное для использования в соответствии с их разрешенным использованием, в срок не позднее чем три месяца после завершения на земельных участках строительства, для обеспечения которого установлен публичный сервитут.

6. Управлению имущественных, земельных и жилищных отношений Администрации города Смоленска направить в орган регистрации прав документы (содержащиеся в них сведения) для внесения сведений в Единый государственный реестр недвижимости в соответствии с требованиями статьи 32 Федерального закона от 13.07.2015 № 218-ФЗ «О государственной регистрации недвижимости».

7. Управлению информационных технологий Администрации города Смоленска разместить настоящее распоряжение на официальном сайте Администрации города Смоленска. /

Глава города Смоленска

А.А. Новиков

ГРАФИЧЕСКОЕ ОПИСАНИЕ
местоположения границ населенных пунктов, территориальных
зон, особо охраняемых природных территорий, зон с особыми
условиями использования территории

Приложение № 1
распоряжением администрации
г. Смоленска
от 17.06.2016
№ 1151-р/адм

Публичный сервитут в интересах СОГБУ «Смоленскавтодор» (ИНН 6731020765, ОГРН 1036758300611)
площадью 570 кв.м. в целях капитального ремонта улицы Кашена в городе Смоленске в отношении
земельного участка с кадастровым номером 67:27:0013007:7, расположенного по адресу: Российская
Федерация, обл. Смоленская, г. Смоленск, ул. Кашена, дом 8, земельного участка с кадастровым номером
67:27:0013007:26, расположенного по адресу: Российская Федерация, обл. Смоленская, г. Смоленск, ул. Кашена,
6, земельного участка с кадастровым номером 67:27:0013007:254, расположенного по адресу: Российская
Федерация, Смоленская область, городской округ город Смоленск, город Смоленск, улица Кашена, д 2, д 6,
сроком на 10 (десять) лет

(наименование объекта, местоположение границ которого описано (далее - объект))

Раздел 1

Сведения об объекте

№ п/п	Характеристики объекта	Описание характеристик
1	2	3
1	Местоположение объекта	Смоленская область, город Смоленск городской округ.
2	Площадь объекта ± величина погрешности определения площади (P ± ΔP)	570 м ²
3	Иные характеристики объекта	Вид объекта реестра границ: Граница публичного сервитута Кадастровый номер квартала: 67:27:0013007

Раздел 2

Сведения о местоположении границ объекта

1. Система координат МСК_67

2. Сведения о характерных точках границ объекта

Обозначение характерных точек границ	Координаты, м		Метод определения координат характерной точки	Средняя квадратическая погрешность положения характерной точки (Мт), м	Описание обозначения точки на местности (при наличии)
	X	Y			
1	2	3	4	5	6
—	—	—	—	—	—

3. Сведения о характерных точках части (частей) границы объекта

1	2	3	4	5	6
---	---	---	---	---	---

67:27:0013007:254/чзу1

1	461 759,99	1 222 050,92	Метод спутниковых геодезических измерений (определений)	0,10	Нет закрепления
2	461 759,66	1 222 093,45		0,10	
3	461 764,64	1 222 093,71		0,10	
4	461 764,65	1 222 091,21		0,10	
5	461 764,65	1 222 089,52		0,10	
6	461 764,78	1 222 088,45		0,10	
7	461 764,88	1 222 083,64		0,10	
8	461 762,82	1 222 081,76		0,10	
9	461 763,22	1 222 081,33		0,10	
10	461 763,22	1 222 081,17		0,10	
11	461 761,44	1 222 081,12		0,10	
12	461 761,59	1 222 075,82		0,10	
13	461 763,37	1 222 075,87		0,10	
14	461 763,41	1 222 074,24		0,10	
15	461 762,71	1 222 074,23		0,10	

Раздел 2

Сведения о местоположении границ объекта					
1	2	3	4	5	6
16	461 762,79	1 222 071,57	Метод спутниковых геодезических измерений (определений)	0,10	Нет закрепления
17	461 760,12	1 222 071,53		0,10	
18	461 760,15	1 222 068,37		0,10	
19	461 762,11	1 222 068,40		0,10	
20	461 762,28	1 222 065,06		0,10	
21	461 761,16	1 222 065,04		0,10	
22	461 761,21	1 222 061,56		0,10	
23	461 761,73	1 222 061,57		0,10	
24	461 761,81	1 222 055,92		0,10	
25	461 763,88	1 222 055,95		0,10	
26	461 763,84	1 222 058,75		0,10	
27	461 765,55	1 222 056,51		0,10	
28	461 767,08	1 222 056,52		0,10	
1	461 759,99	1 222 050,92		0,10	
67:27:0013007:26/чзу1					
1	461 766,96	1 221 961,30	Метод спутниковых геодезических измерений (определений)	0,10	Нет закрепления
2	461 766,96	1 221 969,98		0,10	
3	461 766,89	1 221 973,82		0,10	
4	461 765,40	1 221 973,79		0,10	
5	461 765,28	1 221 979,90		0,10	

Раздел 2

Сведения о местоположении границ объекта					
1	2	3	4	5	6
6	461 766,79	1 221 979,92	Метод спутниковых геодезических измерений (определений)	0,10	Нет закрепления
7	461 766,47	1 221 998,47		0,10	
8	461 764,40	1 221 998,44		0,10	
9	461 762,82	1 222 000,66		0,10	
10	461 762,69	1 222 009,81		0,10	
11	461 764,15	1 222 012,19		0,10	
12	461 766,23	1 222 012,23		0,10	
13	461 765,92	1 222 030,30		0,10	
14	461 764,22	1 222 030,29		0,10	
15	461 764,05	1 222 040,10		0,10	
16	461 765,75	1 222 040,10		0,10	
17	461 765,73	1 222 043,24		0,10	
18	461 760,13	1 222 043,21		0,10	
19	461 761,75	1 221 961,04		0,10	
20	461 761,76	1 221 960,66		0,10	
21	461 766,18	1 221 960,80		0,10	
22	461 766,20	1 221 961,29		0,10	
1	461 766,96	1 221 961,30		0,10	
67:27:0013007:7/чзу1					
1	461 759,66	1 221 950,79	Метод спутниковых геодезических измерений (определений)	0,10	Нет закрепления


Раздел 2

Сведения о местоположении границ объекта					
1	2	3	4	5	6
2	461 759,67	1 221 953,14	Метод спутниковых геодезических измерений (определений)	0,10	Нет закрепления
3	461 766,27	1 221 953,27		0,10	
21	461 766,18	1 221 960,80		0,10	
20	461 761,76	1 221 960,66		0,10	
4	461 758,08	1 221 960,55		0,10	
5	461 757,71	1 221 951,89		0,10	
6	461 757,72	1 221 950,80		0,10	
1	461 759,66	1 221 950,79		0,10	

ТЕКСТОВОЕ ОПИСАНИЕ
местоположения границ населенных пунктов, территориальных зон

Прохождение границы		Описание прохождения границы
от точки	до точки	
1	2	3
—	—	—

Раздел 4
План границ объекта



Используемые условные знаки и обозначения:

- - характерная точка границы публичного сервитута
- - образуемая граница сервитута
- 192:чзу1 - Обозначение образуемого сервитута
- 67:00:0000000 - Обозначение кадастрового квартала
- - Границы земельных участков, имеющиеся в ЕГРН сведения о которой достаточны для определения ее местоположения

Подпись _____ Дата « _____ » _____ 20 _____ г.

Приложение № 2 к
распоряжению
Администрации
г. Смоленска
от 17.06.2016
№ 1151-р/адм

ГРАФИЧЕСКОЕ ОПИСАНИЕ
местоположения границ населенных пунктов, территориальных
зон, особо охраняемых природных территорий, зон с особыми
условиями использования территории

**Публичный сервитут в интересах СОГБУ «Смоленскавтодор» (ИНН 6731020765, ОГРН 1036758300611)
площадью 61 кв.м. в целях капитального ремонта улицы Кашена в городе Смоленске в отношении земельного
участка с кадастровым номером 67:27:0013012:5, расположенного по адресу: Российская Федерация,
Смоленская обл, г Смоленск, ул Кашена, сроком на 10 (десять) лет**

(наименование объекта, местоположение границ которого описано (далее - объект)

Раздел 1

Сведения об объекте		
№ п/п	Характеристики объекта	Описание характеристик
1	2	3
1	Местоположение объекта	Смоленская область, город Смоленск городской округ.
2	Площадь объекта ± величина погрешности определения площади (P ± ΔP)	61 м ²
3	Иные характеристики объекта	Вид объекта реестра границ: Граница публичного сервитута Кадастровый номер квартала: 67:27:0013012

Раздел 2

Сведения о местоположении границ объекта

1. Система координат МСК_67

2. Сведения о характерных точках границ объекта

Обозначение характерных точек границ	Координаты, м		Метод определения координат характерной точки	Средняя квадратическая погрешность положения характерной точки (Mt), м	Описание обозначения точки на местности (при наличии)
	X	Y			
1	2	3	4	5	6
—	—	—	—	—	—

3. Сведения о характерных точках части (частей) границы объекта

1	2	3	4	5	6
1	461 737,37	1 222 006,78	Метод спутниковых геодезических измерений (определений)	0,10	Нет закрепления
2	461 736,63	1 222 030,18		0,10	
3	461 734,80	1 222 030,25		0,10	
4	461 734,62	1 222 023,57		0,10	
5	461 733,87	1 222 006,83		0,10	
1	461 737,37	1 222 006,78		0,10	

ТЕКСТОВОЕ ОПИСАНИЕ
местоположения границ населенных пунктов, территориальных зон

Прохождение границы		Описание прохождения границы
от точки	до точки	
1	2	3
—	—	—

Приложение № 3
распространено филиалами
г. Смоленск
№ 1151-п/д/м
от 17.06.2026

ГРАФИЧЕСКОЕ ОПИСАНИЕ
местоположения границ населенных пунктов, территориальных
зон, особо охраняемых природных территорий, зон с особыми
условиями использования территории

Публичный сервитут в интересах СОГБУ «Смоленскавтодор» (ИНН 6731020765, ОГРН 1036758300611)
площадью 281 кв.м. в целях капитального ремонта улицы Кашена в городе Смоленске в отношении
земельного участка с кадастровым номером 67:27:0013010:27, расположенного по адресу: Российская
Федерация, Смоленская область, г. Смоленск, ул. Кашена, д. 3А, земельного участка с кадастровым номером
67:27:0013010:7, расположенного по адресу: Российская Федерация, Смоленская обл., г. Смоленск, ул.
Кашена, 11, сроком на 10 (десять) лет

(наименование объекта, местоположение границ которого описано (далее - объект))

Раздел 1

Сведения об объекте

№ п/п	Характеристики объекта	Описание характеристик
1	2	3
1	Местоположение объекта	Смоленская область, город Смоленск городской округ.
2	Площадь объекта ± величина погрешности определения площади (P ± ΔP)	281 м ²
3	Иные характеристики объекта	Вид объекта реестра границ: Граница публичного сервитута Кадастровый номер квартала: 67:27:0013010

Раздел 2

Сведения о местоположении границ объекта

1. Система координат МСК_67

2. Сведения о характерных точках границ объекта

Обозначение характерных точек границ	Координаты, м		Метод определения координат характерной точки	Средняя квадратическая погрешность положения характерной точки (M _t), м	Описание обозначения точки на местности (при наличии)
	X	Y			
1	2	3	4	5	6
—	—	—	—	—	—

3. Сведения о характерных точках части (частей) границы объекта

1	2	3	4	5	6
---	---	---	---	---	---

67:27:0013010:27/чзу1

1	461 740,55	1 221 826,81	Метод спутниковых геодезических измерений (определений)	0,10	Нет закрепления
2	461 741,11	1 221 826,81		0,10	
3	461 741,16	1 221 796,81		0,10	
4	461 740,29	1 221 786,98		0,10	
5	461 740,26	1 221 788,50		0,10	
6	461 738,97	1 221 789,46		0,10	
7	461 738,97	1 221 795,68		0,10	
8	461 740,72	1 221 795,69		0,10	
9	461 740,71	1 221 798,84		0,10	
10	461 740,83	1 221 798,84		0,10	
11	461 740,77	1 221 802,64		0,10	
12	461 739,18	1 221 802,63		0,10	
13	461 738,99	1 221 822,15		0,10	
14	461 740,58	1 221 822,16		0,10	
1	461 740,55	1 221 826,81	0,10		

67:27:0013010:7/чзу1

Раздел 2

Сведения о местоположении границ объекта					
1	2	3	4	5	6
1	461 741,90	1 221 658,14	Метод спутниковых геодезических измерений (определений)	0,10	Нет закрепления
2	461 741,62	1 221 682,52		0,10	
3	461 741,56	1 221 687,62		0,10	
4	461 740,39	1 221 687,58		0,10	
5	461 738,49	1 221 687,52		0,10	
6	461 738,57	1 221 684,98		0,10	
7	461 738,67	1 221 677,17		0,10	
8	461 739,85	1 221 677,19		0,10	
9	461 739,87	1 221 675,84		0,10	
10	461 738,69	1 221 675,82		0,10	
11	461 738,78	1 221 669,39		0,10	
12	461 739,99	1 221 669,39		0,10	
13	461 740,00	1 221 668,10		0,10	
14	461 738,80	1 221 668,09		0,10	
15	461 738,86	1 221 663,79		0,10	
16	461 740,23	1 221 663,81		0,10	
17	461 740,25	1 221 662,25		0,10	
18	461 738,88	1 221 662,23		0,10	
19	461 738,91	1 221 660,40		0,10	
20	461 738,91	1 221 636,29		0,10	

Раздел 2


Сведения о местоположении границ объекта					
1	2	3	4	5	6
21	461 739,31	1 221 603,46	Метод спутниковых геодезических измерений (определений)	0,10	Нет закрепления
22	461 740,08	1 221 603,51		0,10	
23	461 742,21	1 221 630,83		0,10	
1	461 741,90	1 221 658,14		0,10	

ТЕКСТОВОЕ ОПИСАНИЕ

местоположения границ населенных пунктов, территориальных зон

Прохождение границы		Описание прохождения границы
от точки	до точки	
1	2	3
—	—	—

Раздел 4
План границ объекта



Масштаб 1:1 000

Используемые условные знаки и обозначения:

- - характерная точка границы публичного сервитута
- - Образуемая граница сервитута
- :192.4зу1 - Обозначение образуемого сервитута
- 67:00:0000000 - Обозначение кадастрового квартала
- - Границы земельных участков, имеющиеся в ЕГРН сведения о которой достаточны для определения ее местоположения

Подпись _____ Дата « _____ » _____ 20 _____ г.

Приложение № 4 к
распоряжению администрации
г. Смоленска
от 17.06.2016
№ 1151-р/адм

ГРАФИЧЕСКОЕ ОПИСАНИЕ
местоположения границ населенных пунктов, территориальных зон, особо охраняемых природных территорий, зон с особыми условиями использования территории

Публичный сервитут в интересах СОГБУ «Смоленскавтодор» (ИНН 6731020765, ОГРН 1036758300611) площадью 76 кв.м. в целях капитального ремонта улицы Кашена в городе Смоленске в отношении земельного участка с кадастровым номером 67:27:0013009:8, расположенного по адресу: Российская Федерация, Смоленская область, г. Смоленск, ул. Кашена, земельного участка с кадастровым номером 67:27:0013009:11, расположенного по адресу: обл. Смоленская, г. Смоленск, ул. в районе пересечения ул.Кашена и ул.Дзержинского, сроком на 10 (десять) лет

(наименование объекта, местоположение границ которого описано (далее - объект)

Раздел 1

Сведения об объекте

№ п/п	Характеристики объекта	Описание характеристик
1	2	3
1	Местоположение объекта	Смоленская область, город Смоленск городской округ.
2	Площадь объекта ± величина погрешности определения площади (P ± ΔP)	76 м ²
3	Иные характеристики объекта	Вид объекта реестра границ: Граница публичного сервитута Кадастровый номер квартала: 67:27:0013009

Раздел 2

Сведения о местоположении границ объекта

1. Система координат МСК_67

2. Сведения о характерных точках границ объекта

Обозначение характерных точек границ	Координаты, м		Метод определения координат характерной точки	Средняя квадратическая погрешность положения характерной точки (Мт), м	Описание обозначения точки на местности (при наличии)
	X	Y			
1	2	3	4	5	6
—	—	—	—	—	—

3. Сведения о характерных точках части (частей) границы объекта

1	2	3	4	5	6
---	---	---	---	---	---

67:27:0013009:8/чзу1

1	461 729,34	1 221 497,75	Метод спутниковых геодезических измерений (определений)	0,10	Нет закрепления
2	461 728,83	1 221 497,81		0,10	
3	461 728,85	1 221 498,99		0,10	
4	461 727,72	1 221 532,61		0,10	
5	461 727,98	1 221 533,12		0,10	
6	461 727,70	1 221 533,63		0,10	
7	461 731,12	1 221 533,06		0,10	
1	461 729,34	1 221 497,75		0,10	

67:27:0013009:11/чзу1


1	461 729,39	1 221 453,79	Метод спутниковых геодезических измерений (определений)	0,10	Нет закрепления
2	461 730,80	1 221 456,11		0,10	
3	461 730,78	1 221 459,56		0,10	
4	461 729,30	1 221 459,55		0,10	
1	461 729,39	1 221 453,79		0,10	

ТЕКСТОВОЕ ОПИСАНИЕ

местоположения границ населенных пунктов, территориальных зон

Прохождение границы		Описание прохождения границы
от точки	до точки	
1	2	3
—	—	—

Раздел 4
План границ объекта



Масштаб 1:850

Используемые условные знаки и обозначения:

- - характерная точка границы публичного сервитута
- - Образуемая граница сервитута
- 192/чзу1 - Обозначение образуемого сервитута
- 67:00:0000000 - Обозначение кадастрового квартала
- - Границы земельных участков, имеющиеся в ЕГРН сведения о которой достаточны для определения ее местоположения

Подпись _____ Дата « _____ » _____ 20 _____ г.

ГРАФИЧЕСКОЕ ОПИСАНИЕ
местоположения границ населенных пунктов, территориальных
зон, особо охраняемых природных территорий, зон с особыми
условиями использования территории

Приложение № 5 к
 Графическому
 № 1151-п/д
 от 18.08.2026

Публичный сервитут в интересах СОГБУ «Смоленскавтодор» (ИНН 6731020765, ОГРН 1036758300611) площадью 170 кв.м. в целях капитального ремонта улицы Кашена в городе Смоленске в отношении земельного участка с кадастровым номером 67:27:0013008:2, расположенного по адресу: Российская Федерация, обл. Смоленская, г. Смоленск, ул. Кашена, земельного участка с кадастровым номером 67:27:0013008:18, расположенного по адресу: Российская Федерация, Смоленская обл., г. Смоленск, ул. Кашена, дом 13, земельного участка с кадастровым номером 67:27:0013008:10, расположенного по адресу: местоположение установлено относительно ориентира, расположенного в границах участка. Почтовый адрес ориентира: Смоленская область, земельного участка с кадастровым номером 67:27:0013008:160, расположенного по адресу: Российская Федерация, Смоленская область, г. Смоленск, ул. Кашена, д 13, сроком на 10 (десять) лет

(наименование объекта, местоположение границ которого описано (далее - объект))

Раздел 1

Сведения об объекте

№ п/п	Характеристики объекта	Описание характеристик
1	2	3
1	Местоположение объекта	Смоленская область, город Смоленск городской округ.
2	Площадь объекта ± величина погрешности определения площади (P ± ΔP)	170 м ²
3	Иные характеристики объекта	Вид объекта реестра границ: Граница публичного сервитута Кадастровый номер квартала:

Раздел 2

Сведения о местоположении границ объекта

1. Система координат МСК_67

2. Сведения о характерных точках границ объекта

Обозначение характерных точек границ	Координаты, м		Метод определения координат характерной точки	Средняя квадратическая погрешность положения характерной точки (M _t), м	Описание обозначения точки на местности (при наличии)
	X	Y			
1	2	3	4	5	6
—	—	—	—	—	—

3. Сведения о характерных точках части (частей) границы объекта

1	2	3	4	5	6
---	---	---	---	---	---

67:27:0013008:2/чзу1

1	461 766,82	1 221 330,65	Метод спутниковых геодезических измерений (определений)	0,10	Нет закрепления
2	461 764,08	1 221 343,03		0,10	
3	461 762,95	1 221 342,33		0,10	
4	461 765,57	1 221 330,45		0,10	
1	461 766,82	1 221 330,65		0,10	

67:27:0013008:2/чзу2

1	461 759,12	1 221 365,21	Метод спутниковых геодезических измерений (определений)	0,10	Нет закрепления
2	461 756,36	1 221 377,24		0,10	
3	461 753,26	1 221 390,77		0,10	
4	461 752,59	1 221 390,45		0,10	
5	461 755,83	1 221 376,90		0,10	
6	461 753,62	1 221 375,14		0,10	
7	461 756,94	1 221 365,32		0,10	
8	461 758,03	1 221 365,36		0,10	
1	461 759,12	1 221 365,21	0,10		

67:27:0013008:18/чзу1

3	461 798,82	1 221 136,16	Метод спутниковых геодезических измерений (определений)	0,10	Нет закрепления
---	------------	--------------	---	------	-----------------

Раздел 2

Сведения о местоположении границ объекта					
1	2	3	4	5	6
5	461 802,37	1 221 138,14	Метод спутниковых геодезических измерений (определений)	0,10	Нет закрепления
1	461 802,12	1 221 138,59		0,10	
2	461 801,83	1 221 138,84		0,10	
3	461 801,36	1 221 139,27		0,10	
4	461 798,52	1 221 137,06		0,10	
3	461 798,82	1 221 136,16		0,10	
67:27:0013008:18/чзу2					
1	461 798,51	1 221 146,00	Метод спутниковых геодезических измерений (определений)	0,10	Нет закрепления
2	461 801,98	1 221 149,80		0,10	
3	461 807,48	1 221 144,77		0,10	
4	461 808,32	1 221 146,20		0,10	
5	461 807,11	1 221 151,32		0,10	
6	461 801,37	1 221 150,00		0,10	
7	461 795,45	1 221 148,25		0,10	
1	461 798,51	1 221 146,00		0,10	
67:27:0013008:10/чзу1					
1	461 802,12	1 221 138,59	Метод спутниковых геодезических измерений (определений)	0,10	Нет закрепления
1	461 805,21	1 221 141,57		0,10	
2	461 807,24	1 221 144,36		0,10	
3	461 807,48	1 221 144,77		0,10	
2	461 801,98	1 221 149,80		0,10	

Раздел 2

Сведения о местоположении границ объекта					
1	2	3	4	5	6
3	461 796,46	1 221 143,75	Метод спутниковых геодезических измерений (определений)	0,10	Нет закрепления
3	461 801,36	1 221 139,27		0,10	
4	461 801,82	1 221 138,85		0,10	
1	461 802,12	1 221 138,59		0,10	
67:27:0013008:160/чзу1					
1	461 804,43	1 221 134,33	Метод спутниковых геодезических измерений (определений)	0,10	Нет закрепления
2	461 799,74	1 221 133,49		0,10	
3	461 798,82	1 221 136,16		0,10	
4	461 801,22	1 221 137,50		0,10	
5	461 802,37	1 221 138,14		0,10	
6	461 804,43	1 221 134,35		0,10	
1	461 804,43	1 221 134,33		0,10	


ТЕКСТОВОЕ ОПИСАНИЕ

местоположения границ населенных пунктов, территориальных зон

Прохождение границы		Описание прохождения границы
от точки	до точки	
1	2	3
—	—	—

Раздел 4

План границ объекта



67:27:0013008:2

Масштаб 1:500

Используемые условные знаки и обозначения:

● - характерная точка границы публичного сервитута

— - образуемая граница сервитута

- Обозначение образуемого сервитута

- Обозначение кадастрового квартала

— - Границы земельных участков, имеющиеся в ЕГРН сведения о которой достаточны для определения ее местоположения

:192/43У1

67:00:0000000

Подпись _____




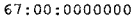

Дата « _____ » _____ 20 _____ г.

Раздел 4
План границ объекта



Масштаб 1:500

Используемые условные знаки и обозначения:

-  - характерная точка границы публичного сервитута
-  - образуемая граница сервитута
-  - Обозначение образуемого сервитута
-  - Обозначение кадастрового квартала
-  - Границы земельных участков, имеющиеся в ЕГРН сведения о которой достаточны для определения ее местоположения

Подпись _____ Дата « _____ » _____ 20 _____ г.

Место для оттиска печати (при наличии) лица, составившего описание местоположения границ объекта