



АДМИНИСТРАЦИЯ ГОРОДА СМОЛЕНСКА

РАСПОРЯЖЕНИЕ

от 03.02.2026 № 103-р/адм

Об использовании земельного участка по улице Черняховского, в районе дома 30, без его предоставления и установления сервитута, публичного сервитута

В соответствии с Земельным кодексом Российской Федерации, постановлениями Правительства Российской Федерации от 03.12.2014 № 1300 «Об утверждении перечня видов объектов, размещение которых может осуществляться на землях или земельных участках, находящихся в государственной или муниципальной собственности, без предоставления земельных участков и установления сервитутов», Администрации Смоленской области от 28.05.2015 № 302 «Об утверждении Положения о порядке и условиях размещения объектов на землях или земельных участках, находящихся в государственной или муниципальной собственности, без предоставления земельных участков и установления сервитутов, публичного сервитута», решением 69-й сессии Смоленского городского Совета IV созыва от 20.02.2015 № 1323 «Об определении уполномоченного органа на распоряжение земельными участками, государственная собственность на которые не разграничена, на территории города Смоленска», постановлениями Администрации города Смоленска от 15.11.2023 № 3206-адм «Об утверждении Административного регламента Администрации города Смоленска по предоставлению муниципальной услуги «Выдача разрешения на использование земель или земельного участка, которые находятся в государственной или муниципальной собственности, без предоставления земельных участков и установления сервитута, публичного сервитута», от 01.11.2023 № 3073-адм «Об утверждении Правил определения размера платы за использование земельных участков, государственная собственность на которые не разграничена, на территории города Смоленска без предоставления земельных участков и установления сервитутов, публичного сервитута для размещения объектов, виды которых установлены постановлением Правительства Российской Федерации

от 03.12.2014 № 1300 «Об утверждении перечня видов объектов, размещение которых может осуществляться на землях или земельных участках, находящихся в государственной или муниципальной собственности, без предоставления земельных участков и установления сервитутов», а также условий и сроков ее внесения» (далее – постановление Администрации города Смоленска от 01.11.2023 № 3073-адм), на основании заявления общества с ограниченной ответственностью «Росатом сеть зарядных станций» (далее – ООО «РСЗС») от 14.01.2026, руководствуясь Уставом города Смоленска:

1. Предоставить ООО «РСЗС» (ОГРН 5077746463273, ИНН 7709733339) право использовать без предоставления и установления сервитута, публичного сервитута земельный участок площадью 1 кв. м, отнесенный к категории земель населенных пунктов, находящийся на землях, государственная собственность на которые не разграничена, расположенный по адресу (иное описание местоположения): Российская Федерация, Смоленская область, городской округ город Смоленск, город Смоленск, улица Черняховского, в районе дома 30, в границах кадастрового квартала 67:27:0020821, для зарядных станций (терминалов) для электротранспорта (далее – объекты).

2. Координаты характерных точек границ земельного участка, предполагаемого к использованию, отображены на схеме границ, являющейся неотъемлемой частью настоящего распоряжения (приложение).

3. Срок использования земельного участка, указанного в пункте 1 настоящего распоряжения, – 60 месяцев.

4. Размер платы за использование земельного участка, указанного в пункте 1 настоящего распоряжения, определяется Управлением имущественных, земельных и жилищных отношений Администрации города Смоленска в соответствии с постановлением Администрации города Смоленска от 01.11.2023 № 3073-адм.

5. ООО «РСЗС»:

5.1. Выполнить требования о приведении земельного участка в состояние, пригодное для использования в соответствии с видом разрешенного использования, и о проведении необходимых работ по рекультивации в случае, если использование земельного участка приведет к порче или уничтожению плодородного слоя почвы в границах земельного участка, указанного в пункте 1 настоящего распоряжения.

5.2. Обеспечить установление охранных зон в соответствии с требованиями федерального законодательства.

5.3. Использовать земельный участок, указанный в пункте 1 настоящего распоряжения, в зоне прохождения инженерной и транспортной инфраструктур в соответствии с установленным правовым режимом.

5.4. Получить согласие Управления архитектуры и градостроительства Администрации города Смоленска о видах и параметрах объектов до момента их установки.

6. Управлению архитектуры и градостроительства Администрации города Смоленска осуществить контроль за исполнением подпункта 5.4 пункта 5 настоящего распоряжения.

7. Приемку в эксплуатацию объектов необходимо осуществлять с участием представителя Администрации города Смоленска.

8. Администрация города Смоленска оставляет за собой право предоставлять земельный участок, указанный в пункте 1 настоящего распоряжения, физическому или юридическому лицу без прекращения предоставленного настоящим распоряжением права использования земельного участка.

9. Управлению информационных технологий Администрации города Смоленска разместить настоящее распоряжение на официальном сайте Администрации города Смоленска.

✓

Глава города Смоленска

А.А. Новиков

Схема границ

предполагаемых к использованию земель или части земельного участка на кадастровом плане территории



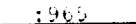



Наименование планируемого к размещению объекта:	п. 30 Зарядные станции (терминалы) для электротранспорта
Местоположение объекта и кадастровый номер земельного участка (кадастровый номер кадастрового квартала в случае, если земельный участок не поставлен на государственный кадастровый учет):	Российская Федерация, Смоленская область, г. Смоленск, ул. Черняховского, в районе д.30 в границах КК 67:27:0020821
Площадь предполагаемых к использованию земель или земельного участка:	1 кв. м.
Категория земель:	земли населенных пунктов
Вид разрешенного использования земель или земельного участка (в соответствии с правилами землепользования и застройки соответствующего муниципального образования Смоленской области):	улично-дорожная сеть; предоставление коммунальных услуг
Ограничения использования земель или земельного участка, в том числе:	
наличие объектов инженерной инфраструктуры и их характеристики:	нет
наличие объектов транспортной инфраструктуры и их характеристики:	тротуар
наличие и параметры охранных, санитарно-защитных и иных зон, в том числе проектируемых:	нет
наличие особо охраняемых природных территорий, объектов культурного наследия, иных территорий и объектов, ограничивающих использование земельного участка:	нет

Чертеж размещения объекта на предполагаемых к использованию землях (земельном участке)

Имя точки	X, м	Y, м	Дирекцион. угол	S, м
ЗУ1				
1	458 218,88	1 220 723,77		
2	458 219,53	1 220 724,53	49° 42,9'	1,00
3	458 218,76	1 220 725,18	139° 42,9'	1,00
4	458 218,12	1 220 724,42	229° 42,9'	1,00
1	458 218,88	1 220 723,77	319° 42,9'	1,00

Масштаб 1:500

Условные обозначения:

-  - граница и обозначение испрашиваемого земельного участка
-  - характерная точка границы испрашиваемого земельного участка
-  - граница и номер земельного участка по сведениям ЕГРН
-  - граница и номер сооружения по сведениям ЕГРН
-  - граница и номер ЗОУИТ по сведениям ЕГРН
-  - номер кадастрового квартала

Описание границ смежных землепользователей:
 от т.1 до т.1 - земли неразграниченной государственной собственности

Заявитель  Цицилин М.А., по доверенности