



## АДМИНИСТРАЦИЯ ГОРОДА СМОЛЕНСКА

# ПОСТАНОВЛЕНИЕ

от 08.12.2022 № 3616-адм

Об утверждении проекта планировки и проекта межевания территории в городе Смоленске в границах Кронштадтского тупика – Кронштадтского переулка – улицы Твардовского – по границе территориальной зоны Р1

В соответствии с Градостроительным кодексом Российской Федерации, Положением о подготовке и утверждении документации по планировке территории города Смоленска, утвержденным постановлением Администрации города Смоленска от 05.07.2007 № 1927-адм, постановлением Администрации города Смоленска от 27.06.2022 № 1840-адм «О принятии решения о подготовке проекта планировки и проекта межевания территории в городе Смоленске в границах Кронштадтского тупика – Кронштадтского переулка – улицы Твардовского – по границе территориальной зоны Р1», принимая во внимание протокол публичных слушаний от 28.11.2022 № 420, заключение о результатах публичных слушаний от 05.12.2022, руководствуясь Уставом города Смоленска,

Администрация города Смоленска **п о с т а н о в л я е т**:

1. Утвердить проект планировки территории в городе Смоленске в границах Кронштадтского тупика – Кронштадтского переулка – улицы Твардовского – по границе территориальной зоны Р1 в составе:

1.1. Чертежи планировки территории (приложение № 1).

1.2. Положение о характеристиках планируемого развития территории. Положения об очередности планируемого развития территории (приложение № 2).

2. Утвердить проект межевания территории в городе Смоленске в границах Кронштадтского тупика – Кронштадтского переулка – улицы Твардовского – по границе территориальной зоны Р1 в составе:


2.1. Текстовая часть проекта межевания территории (приложение № 3).

2.2. Чертежи межевания территории (приложение № 4).

3. Управлению информационных технологий Администрации города Смоленска разместить настоящее постановление на официальном сайте Администрации города Смоленска.

4. Муниципальному казенному учреждению «Городское информационное агентство» опубликовать настоящее постановление в средствах массовой информации в течение семи дней со дня его принятия.

Глава города Смоленска

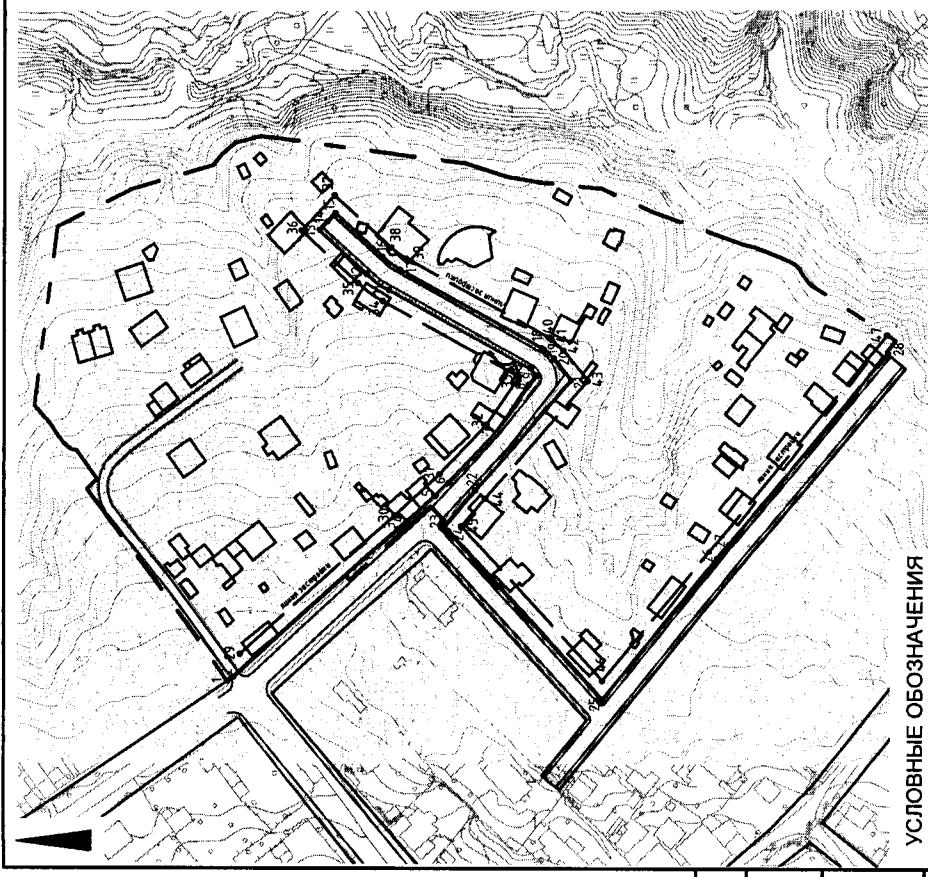


А.А. Борисов



УТВЕРЖДЕНЫ  
постановлением Администрации  
города Смоленска  
(приложение № 1)  
от 08.12.2022 № 3616-адм

Чертежи планировки территории



**УСЛОВНЫЕ ОБОЗНАЧЕНИЯ**

- границы территории проекта планировки
- действующие линии градостроительного регулирования
- красные линии улично-дорожной сети
- предлагаемые к установлению линии градостроительного регулирования
- красные линии улично-дорожной сети
- линии регулирования застройки
- дороги
- тротуары
- существующие и строящиеся объекты капитального строительства

Примечание:  
1. Система координат МСК-67, система высот Балтийская.



№ точки	Наименование		Меры линии, м	Дир. Углы
	X	Y		
1	45954.86	1223397.73	3.08	146° 20' 47"
2	45952.29	1223399.44	87.39	137° 46' 25"
3	45987.58	1223458.17	4.41	140° 28' 43"
4	45988.18	1223460.98	15.13	137° 38' 46"
5	45973.00	1223471.17	7.33	134° 53' 34"
6	45987.82	1223476.36	26.79	133° 29' 12"
7	45984.39	1223495.80	22.55	124° 4' 25"
8	45986.76	1223514.47	4.74	132° 5' 42"
9	45983.58	1223517.99	3.86	48° 47' 10"
10	45983.12	1223520.89	63.17	28° 56' 34"
11	45989.40	1223551.46	10.64	35° 49' 32"
12	45990.03	1223557.69	25.27	42° 42' 25"
13	45918.60	1223574.83	4.50	132° 39' 32"
14	45991.55	1223578.14	4.50	132° 39' 32"
15	45991.50	1223581.45	25.27	222° 42' 25"
16	45989.93	1223564.31	8.50	215° 48' 15"
17	45987.04	1223559.34	63.33	208° 56' 41"
18	45983.62	1223528.69	0.84	211° 25' 46"
19	45983.90	1223528.25	5.35	223° 10' 54"
20	45987.00	1223524.99	10.73	231° 24' 14"
21	45982.30	1223516.20	56.73	311° 2' 29"
22	45987.55	1223473.41	18.65	309° 36' 18"
23	45989.44	1223459.04	2.14	230° 27' 17"
24	45988.08	1223457.39	90.32	227° 59' 52"
25	45980.64	1223390.27	71.85	128° 43' 2"
26	45976.70	1223446.33	7.14	129° 49' 34"
27	45978.13	1223451.81	97.50	129° 51' 40"
28	45985.64	1223526.65	289.51	333° 33' 25"

№ точки	Наименование		Меры линии, м	Дир. Углы
	X	Y		
29	45949.77	1223408.48	81.99	137° 51' 14"
30	45988.98	1223463.50	24.00	137° 3' 32"
31	45987.41	1223479.85	26.31	133° 29' 12"
32	45983.30	1223498.94	22.62	128° 7' 14"
33	45984.01	1223517.66	60.85	28° 56' 34"
34	45983.87	1223547.11	11.79	35° 51' 45"
35	45990.43	1223554.02	30.26	42° 42' 25"
36	45925.66	1223574.54	19.00	132° 39' 32"
37	45912.79	1223588.52	30.24	222° 42' 25"
38	45980.56	1223568.01	7.37	215° 47' 34"
39	45984.58	1223563.70	63.40	208° 56' 41"
40	45982.11	1223533.01	1.47	211° 25' 46"
41	45982.85	1223532.25	6.22	223° 10' 54"
42	45982.32	1223527.99	15.26	231° 24' 14"
43	45981.80	1223516.06	60.84	311° 2' 29"
44	45983.74	1223470.18	14.36	309° 36' 18"
45	45982.90	1223459.11	82.25	227° 59' 52"
46	45980.86	1223397.99	176.11	129° 51' 40"
47	459696.01	1223534.01	283.11	333° 40' 46"

Составлено	Взам. инв. №	Подпись и дата	Инв. № подл.
------------	--------------	----------------	--------------

Изм.		Кол. уч.	Лист	№ док.	Подп.	Дата
Разработал		ГРКова				
ГАП		Затула				
Основная (утверждаемая) часть проекта планировки территории						
Лист		Лист		Листов		
ДПТ		1		2		
Проект планировки и проект межевания территории в городе Смоленске в границах Кроноградского тупика - Кроноградского переулка - улицы Твердовского - по границе территориальной зоны Р1						
ППТ-ОУЧ-Г-1						
Чертеж красных линий. М 1:2000						
ООО "АРХИТЕКТУРНОЕ БЮРО ПРОСТРАНСТВО"						
Формат А3						

ЭКСПЛИКАЦИЯ ЗОН			Максимальная высота застройки
№ зоны/Индекс ВРИ	Описание размещения объектов	Площадь зоны	Максимальный процент застройки
1	Размещение объектов улично-дорожной сети: автомобильных дорог и пешеходных тротуаров в границах населенных пунктов, проездов и инженерной инфраструктуры	1164	не устанавливается
2		67	не устанавливается
3		52	не устанавливается
4		39	не устанавливается
5		18	не устанавливается
6		8	не устанавливается
7		47	не устанавливается
8		34	не устанавливается
9		6	не устанавливается
10		26	не устанавливается
11		5	не устанавливается
12		28	не устанавливается
13		66	не устанавливается
14		46	не устанавливается
15		23	не устанавливается
16		59	не устанавливается
17		50	не устанавливается
18		53	не устанавливается
19		37	не устанавливается

### УСЛОВНЫЕ ОБОЗНАЧЕНИЯ

--- границы территории проекта планировки

— действующие линии градостроительного регулирования

— красные линии улично-дорожной сети

— предлагаемые к установлению линии градостроительного регулирования

— красные линии улично-дорожной сети

— линии регулирования застройки

— зона планируемого размещения объектов капитального строительства

— дороги

— тротуары

— существующие и строящиеся объекты капитального строительства

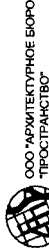


Примечание:  
1. Система координат МСК-67, система высот Балтийская.



Изм., Кол. уч.	Лист № док.	Подп.	Дата
Разработал	Грекова	<i>[Signature]</i>	
ГАП	Затула	<i>[Signature]</i>	
Проект планировки и проект межевания территории в городе Смоленске в границах Кронштадтского тупика - Кронштадтского переулка - улицы Твардовского - по границе территориальной зоны Р1			
Основная (утверждаемая) часть проекта планировки территории			
Склад	Лист	Листов	
ДПТ	2	2	
Чертеж существующих элементов планировочной структуры и границ зон планируемого размещения объектов. М 1:2000			

ППТ-ОчГЧ-2



Формат А3

УТВЕРЖДЕНЫ  
постановлением Администрации  
города Смоленска  
(приложение № 2)  
от 08.12.2022 № 3616 - адм

Положение о характеристиках планируемого развития территории.  
Положения об очередности планируемого развития территории

# 1. ПОЛОЖЕНИЯ О ХАРАКТЕРИСТИКАХ ПЛАНИРУЕМОГО РАЗВИТИЯ ТЕРРИТОРИИ

## 1.1 Характеристика территории

Территория граничит с севера и востока – зоной рекреационного назначения, с юга – Кронштадтским тупиком, с запада – Кронштадтским переулком и улицей Твардовского.

Площадь территории в границах проектирования – 47 790 м<sup>2</sup>.

Площадь территории в границах красных линий – 42 701 м<sup>2</sup>.

Расчетная численность населения – 136 чел.

## 1.2 Характеристика планируемого развития территории

Таблица 1. Баланс территории квартала

№ п/п	Территория	Единицы измерения	Существующее положение		Проектное решение	
			количество	%	количество	%
	Территория - всего в том числе:	га	4,8	100	4,8	100
1	Территория жилой застройки	га	1	20,8	4	83,3
2	Участки школ	га	0	0	0	0
3	Участки дошкольных организаций	га	0	0	0	0
4	Участки объектов общественно-делового назначения	га	0	0	0	0
5	Участки медицинских учреждений	га	0	0	0	0
6	Участки объектов инженерной инфраструктуры	га	0	0	0	0
7	Участки закрытых автостоянок (гаражей)	га	0	0	0	0
8	Автостоянки для временного хранения	га	0	0	0	0
9	Территория общего пользования	га	0	0	0,8	16,7
9.1	Участки зеленых насаждений	га	0	0	0,4	8,35
9.2	Улицы, проезды	га	0	0	0,4	8,35
10	Прочие территории	га	0	0	0	0

Планируемое развитие территории предусматривает реконструкцию улично-дорожной сети.

В проекте планировки выделены зоны реконструкции объектов улично-дорожной сети.

### 1.3 Плотность и параметры застройки территории

Таблица 2. Предельные параметры застройки зон планируемого размещения объектов капитального строительства

№ зоны на чертеже	Площадь, м <sup>2</sup>	Предельные параметры застройки		
		минимальные отступы от границ земельных участков	предельное количество этажей	Коэффициент использования территории
1	1164	не устанавливается	не устанавливается	не устанавливается
2	67	не устанавливается	не устанавливается	не устанавливается
3	52	не устанавливается	не устанавливается	не устанавливается
4	39	не устанавливается	не устанавливается	не устанавливается
5	18	не устанавливается	не устанавливается	не устанавливается
6	8	не устанавливается	не устанавливается	не устанавливается
7	47	не устанавливается	не устанавливается	не устанавливается
8	34	не устанавливается	не устанавливается	не устанавливается
9	6	не устанавливается	не устанавливается	не устанавливается
10	26	не устанавливается	не устанавливается	не устанавливается
11	5	не устанавливается	не устанавливается	не устанавливается
12	28	не устанавливается	не устанавливается	не устанавливается
13	66	не устанавливается	не устанавливается	не устанавливается
14	46	не устанавливается	не устанавливается	не устанавливается
15	23	не устанавливается	не устанавливается	не устанавливается
16	59	не устанавливается	не устанавливается	не устанавливается
17	50	не устанавливается	не устанавливается	не устанавливается
18	53	не устанавливается	не устанавливается	не устанавливается
19	37	не устанавливается	не устанавливается	не устанавливается



## 2. ПОЛОЖЕНИЕ О ХАРАКТЕРИСТИКАХ ОБЪЕКТОВ КАПИТАЛЬНОГО СТРОИТЕЛЬСТВА ЖИЛОГО, ПРОИЗВОДСТВЕННОГО, ОБЩЕСТВЕННО-ДЕЛОВОГО И ИНОГО НАЗНАЧЕНИЯ

Таблица 3

№ зоны на чертеже	Вид ОКС	Показатели объекта		
		Максимальная общая площадь квартир	Максимальная площадь застройки	Необходимое количество машино-мест
1	Улицы местного значения в зонах жилой застройки	-	не устанавливается	-
2	Улицы местного значения в зонах жилой застройки	-	не устанавливается	-
3	Улицы местного значения в зонах жилой застройки	-	не устанавливается	-
4	Улицы местного значения в зонах жилой застройки	-	не устанавливается	-
5	Улицы местного значения в зонах жилой застройки	-	не устанавливается	-
6	Улицы местного значения в зонах жилой застройки	-	не устанавливается	-
7	Улицы местного значения в зонах жилой застройки	-	не устанавливается	-
8	Улицы местного значения в зонах жилой застройки	-	не устанавливается	-
9	Улицы местного значения в зонах жилой застройки	-	не устанавливается	-
10	Улицы местного значения в зонах жилой застройки	-	не устанавливается	-
11	Улицы местного значения в зонах жилой застройки	-	не устанавливается	-
12	Улицы местного значения в зонах жилой застройки	-	не устанавливается	-
13	Улицы местного значения в зонах жилой застройки	-	не устанавливается	-
14	Улицы местного значения в зонах жилой застройки	-	не устанавливается	-

15	Улицы местного значения в зонах жилой застройки	-	не устанавливается	-
16	Улицы местного значения в зонах жилой застройки	-	не устанавливается	-
17	Улицы местного значения в зонах жилой застройки	-	не устанавливается	-
18	Улицы местного значения в зонах жилой застройки	-	не устанавливается	-
19	Улицы местного значения в зонах жилой застройки	-	не устанавливается	-

### **3. ПОЛОЖЕНИЕ О ХАРАКТЕРИСТИКАХ РАЗВИТИЯ СИСТЕМ СОЦИАЛЬНОГО, ТРАНСПОРТНОГО ОБСЛУЖИВАНИЯ И ИНЖЕНЕРНО-ТЕХНИЧЕСКОГО ОБЕСПЕЧЕНИЯ, НЕОБХОДИМЫХ ДЛЯ РАЗВИТИЯ ТЕРРИТОРИИ**

#### **3.1 Характеристика развития системы социального обслуживания**

*Таблица 3. Перечень и расчетные показатели минимальной обеспеченности социально-значимыми объектами повседневного (приближенного) обслуживания для населения планируемых к размещению многоквартирных жилых домов*

<b>Предприятия и учреждения повседневного обслуживания</b>	<b>Количество</b>	<b>Площадь земельного участка</b>	<b>Примечание</b>
Дошкольные организации	17 мест	680 м <sup>2</sup>	Существующее МБДОУ "Детский сад № 35 "Василёк" в нормативном радиусе доступности
Общеобразовательные учреждения	29 мест	1450 м <sup>2</sup>	Существующее МБОУ "СШ №38" в нормативном радиусе доступности
Отделение связи	1 объект	0,1-0,15 га	Существующее отделение почтовой связи в нормативном радиусе доступности
Учреждения культуры	16 м <sup>2</sup>	-	Существующие помещения культуры и досуга в нормативном радиусе доступности
Закрытые спортивные сооружения	9,7 м <sup>2</sup>	0,2-0,5 га	Существующие спортивные помещения в нормативном радиусе доступности
Пункт охраны порядка	10 м <sup>2</sup>	0,1-0,15 га	Существующий участковый пункт полиции в нормативном радиусе доступности

#### **3.2 Характеристика развития системы транспортного обслуживания**

Планируемые решения выполнены с увязкой к существующей улично-дорожной сети.

Въезд на территорию осуществляется с улицы Твардовского и Кронштадтского переулка по существующей улично-дорожной сети. В радиусе доступности расположены существующие автобусные остановочные пункты.

Проектом планировки территории предусматриваются реконструкция улично-дорожной сети с целью увеличения параметров поперечного профиля до нормативных.

Улично-дорожная сеть территории проекта планировки состоит из улиц местного значения в зонах жилой застройки.

Расчетные параметры Кронштадтского переулка (улица местного значения в зонах жилой застройки):

- 1) ширина полосы движения - 3,0 м;
- 2) расчетная скорость движения – 50 км/ч;
- 3) число полос движения - 2;
- 4) наименьший радиус кривых в плане – 140 м;
- 5) наибольший продольный уклон – 80‰;
- 6) ширина пешеходной части тротуара - 1,0 м\*.

\* - в соответствии с примечанием 7 таблицы 11.2 СП 42.13330.2016, в условиях реконструкции на улицах местного значения, а также при расчетном пешеходном движении менее 50 чел./ч в обоих направлениях допускается устройство тротуаров и дорожек шириной 1 м.

*Таблица 4. Протяженность улично-дорожной сети в границах проекта планировки территории*

№ п/п	Наименование показателей	Ед. изм.	Соврем. состояние	Проектное состояние
	Протяженность улично-дорожной сети, в том числе:	км	0,176	0,176
1	улица местного значения в зонах жилой застройки	км	0,176	0,176

Хранение легковых автомобилей индивидуальных владельцев предусматривается в обустроенных в дворовых пространствах жилых домов, в границах приусадебных земельных участков.

### **3.3 Характеристика развития систем инженерно-технического обеспечения**

Развитие инженерной инфраструктуры включает в себя обеспечение сохранения существующих инженерных сетей и сооружений.

#### **3.3.1 Водоснабжение**

Водоснабжение территории квартала обеспечивается централизованной системой водоснабжения.

Расчетное водопотребление – 268,8 м<sup>3</sup> / сут.

### **3.3.2 Водоотведение**

Обслуживание существующих объектов капитального строительства осуществляется от централизованной системы водоотведения.

Объем бытовых сточных вод принимается равным водопотреблению.

Расчетное водоотведение – 268,8 м<sup>3</sup> / сут.

### **3.3.3 Отвод поверхностного стока**

Организация рельефа территории запроектирована в увязке с прилегающей территорией, с учетом выполнения нормального отвода атмосферных вод и существующей высотной привязки жилых домов.

Отвод атмосферных и талых вод от зданий осуществляется по спланированной поверхности со сбором воды и отводом ее с улиц и проездов на пониженные участки местности.

Для предотвращения размывания грунта на выпусках на рельеф предусматриваются площадки, вымощенные камнем, булыжником и т.п., а также предусматривается расчленение потока на выпуске с помощью бордюрного камня.

### **3.3.4 Теплоснабжение**

Расчетное теплотребление составляет 622 460 кДж/°С·сут.

Теплоснабжение территории предусматривается от централизованной системы теплоснабжения, а также теплогенераторов на газовом топливе.

### **3.3.5 Газоснабжение**

Проектом планировки территории предусматривается централизованное газоснабжение.

Расчетное потребление газа для жилых домов – 16 320 м<sup>3</sup>/год.

### **3.3.6 Электроснабжение**

Обслуживание существующих и планируемых объектов капитального строительства предусматривается от районной энергетической системы.

Расчетное электропотребление для жилых домов – 57,12 кВт.

### **3.3.7 Телефонизация**

Проектом предусматривается размещение:

– сети телефонной канализации от абонентский телефонных шлюзов до узла местной телефонной связи.

### **3.3.8 Мусороудаление**

Количество твердых коммунальных отходов составляет 30 600 кг в год.

Смет с 1 м<sup>2</sup> твердых покрытий улиц составляет 2 040 кг в год.

#### **4. ПОЛОЖЕНИЕ ОБ ОЧЕРЕДНОСТИ ПЛАНИРУЕМОГО РАЗВИТИЯ ТЕРРИТОРИИ**

Реализация проекта планировки предусматривается в один этап.

Развитие транспортной инфраструктуры:

- реконструкция улицы местного значения в зонах жилой застройки (зоны 1-19).

УТВЕРЖДЕНА  
постановлением Администрации  
города Смоленска  
(приложение № 3)  
от 08.12.2022 № 3616-адм

Текстовая часть проекта межевания территории



# 1. ПЕРЕЧЕНЬ И СВЕДЕНИЯ О ПЛОЩАДИ ОБРАЗУЕМЫХ ЗЕМЕЛЬНЫХ УЧАСТКОВ

Таблица 1

№ зем. уч-ка	Вид разрешённого использования	Код вида	Площадь по проекту	Возможный способ образования земельного участка	Категория земель
1	Блокированная жилая застройка	2.3	590	<ol style="list-style-type: none"> <li>Перераспределение земельного участка с кадастровым номером 67:27:0030379:4 и земель, находящихся в государственной или муниципальной собственности</li> <li>Изменение вида разрешенного использования образованного в 1 этапе земельного участка с "Индивидуальное жилищное строительство" на "Блокированная жилая застройка"</li> <li>Раздел образованного в 1 этапе земельного участка</li> </ol>	Земли населенных пунктов
2	Блокированная жилая застройка	2.3	575	<ol style="list-style-type: none"> <li>Перераспределение земельного участка с кадастровым номером 67:27:0030379:4 и земель, находящихся в государственной или муниципальной собственности</li> <li>Изменение вида разрешенного использования образованного в 1 этапе земельного участка с "Индивидуальное жилищное строительство" на "Блокированная жилая застройка"</li> <li>Раздел образованного в 1 этапе земельного участка</li> </ol>	Земли населенных пунктов
3	Для индивидуального жилищного строительства	2.1	1650	Образование путем перераспределения земельного участка с кадастровым номером 67:27:0030379:942 и земель, находящихся в государственной или муниципальной собственности	Земли населенных пунктов
4	Для индивидуального жилищного строительства	2.1	1011	Образование путем перераспределения земельного участка с кадастровым номером 67:27:0030379:941 и земель, находящихся в	Земли населенных пунктов

				государственной или муниципальной собственности	
5	Для индивидуального жилищного строительства	2.1	827	Образование путем перераспределения земельного участка с кадастровым номером 67:27:0030379:5 и земель, находящихся в государственной или муниципальной собственности	Земли населенных пунктов
8	Для индивидуального жилищного строительства	2.1	645	Образование путем перераспределения земельного участка с кадастровым номером 67:27:0030379:805 и земель, находящихся в государственной или муниципальной собственности	Земли населенных пунктов
10	Для индивидуального жилищного строительства	2.1	1418	Образование путем перераспределения земельного участка с кадастровым номером 67:27:0030379:3 и земель, находящихся в государственной или муниципальной собственности	Земли населенных пунктов
11	Для индивидуального жилищного строительства	2.1	1144	Уточнение границ земельного участка с кадастровым номером 67:27:0030379:1	Земли населенных пунктов
12	Для индивидуального жилищного строительства	2.1	1162	Раздел земельного участка с кадастровым номером 67:27:0030379:802	Земли населенных пунктов
13	Для индивидуального жилищного строительства	2.1	1481	Раздел земельного участка с кадастровым номером 67:27:0030379:8	Земли населенных пунктов
14	Для индивидуального жилищного строительства	2.1	1526	1. Раздел земельного участка с кадастровым номером 67:27:0030379:29 2. Перераспределение земельного участка, образованного в 1 этапе с земельным участком с кадастровым номером 67:27:0030379:27 и землями, находящимися в государственной или муниципальной собственности	Земли населенных пунктов
15	Для индивидуального жилищного строительства	2.1	620	1. Раздел земельного участка с кадастровым номером 67:27:0030379:33 2. Перераспределение земельного участка, образованного в 1 этапе с землями, находящимися в государственной или муниципальной собственности	Земли населенных пунктов

16	Для индивидуального жилищного строительства	2.1	600	<p>1. Раздел земельного участка с кадастровым номером 67:27:0030379:34</p> <p>2. Перераспределение земельного участка, образованного в 1 этапе с землями, находящимися в государственной или муниципальной собственности</p>	Земли населенных пунктов
17	Для индивидуального жилищного строительства	2.1	607	<p>1. Раздел земельного участка с кадастровым номером 67:27:0030379:10</p> <p>2. Перераспределение земельного участка, образованного в 1 этапе с землями, находящимися в государственной или муниципальной собственности</p>	Земли населенных пунктов
18	Для индивидуального жилищного строительства	2.1	944	<p>1. Раздел земельного участка с кадастровым номером 67:27:0030379:11</p> <p>2. Перераспределение земельного участка, образованного в 1 этапе с землями, находящимися в государственной или муниципальной собственности</p>	Земли населенных пунктов
19	Для индивидуального жилищного строительства	2.1	1791	<p>1. Раздел земельного участка с кадастровым номером 67:27:0030379:32</p> <p>2. Перераспределение земельного участка, образованного в 1 этапе с землями, находящимися в государственной или муниципальной собственности</p>	Земли населенных пунктов
20	Для индивидуального жилищного строительства	2.1	659	<p>Образование путем перераспределения земельного участка с кадастровым номером 67:27:0030379:35 и земель, находящихся в государственной или муниципальной собственности</p>	Земли населенных пунктов
21	Для индивидуального жилищного строительства	2.1	1207	<p>1. Раздел земельного участка с кадастровым номером 67:27:0030379:17</p> <p>2. Перераспределение земельного участка, образованного в 1 этапе с землями, находящимися в государственной или муниципальной собственности</p>	Земли населенных пунктов
22	Для индивидуального жилищного строительства	2.1	1684	<p>1. Раздел земельного участка с кадастровым номером 67:27:0030379:16</p> <p>2. Перераспределение земельного участка,</p>	Земли населенных пунктов

				образованного в 1 этапе с землями, находящимися в государственной или муниципальной собственности			
23	Для индивидуального жилищного строительства	2.1	1301	1. Раздел земельного участка с кадастровым номером 67:27:0030379:15 2. Перераспределение земельного участка, образованного в 1 этапе с землями, находящимися в государственной или муниципальной собственности	Земли населенных пунктов		
24	Для индивидуального жилищного строительства	2.1	1390	1. Раздел земельного участка с кадастровым номером 67:27:0000000:6862 2. Перераспределение земельного участка, образованного в 1 этапе с землями, находящимися в государственной или муниципальной собственности	Земли населенных пунктов		
25	Для индивидуального жилищного строительства	2.1	1104	1. Раздел земельного участка с кадастровым номером 67:27:0030378:3 2. Перераспределение земельного участка, образованного в 1 этапе с землями, находящимися в государственной или муниципальной собственности	Земли населенных пунктов		
26	Для индивидуального жилищного строительства	2.1	1771	1. Раздел земельного участка с кадастровым номером 67:27:0030378:178 2. Перераспределение земельного участка, образованного в 1 этапе с землями, находящимися в государственной или муниципальной собственности	Земли населенных пунктов		
27	Для индивидуального жилищного строительства	2.1	505	Раздел земельного участка с кадастровым номером 67:27:0030378:177	Земли населенных пунктов		
28	Для индивидуального жилищного строительства	2.1	957	1. Раздел земельного участка с кадастровым номером 67:27:0030378:176 2. Перераспределение земельного участка, образованного в 1 этапе с землями, находящимися в государственной или муниципальной собственности	Земли населенных пунктов		
29	Для индивидуального жилищного строительства	2.1	807	Уточнение границ земельного участка с кадастровым номером 67:27:0030378:4	Земли населенных пунктов		

30	Малозатяжная многоквартирная жилая застройка	2.1.1	2014	1. Раздел земельного участка с кадастровым номером 67:27:0030378:23 2. Перераспределение земельного участка, образованного в 1 этапе с землями, находящимися в государственной или муниципальной собственности	Земли населенных пунктов
31	Для индивидуального жилищного строительства	2.1	1094	Уточнение границ земельного участка с кадастровым номером 67:27:0030378:5	Земли населенных пунктов
32	Для индивидуального жилищного строительства	2.1	632	Уточнение границ земельного участка с кадастровым номером 67:27:0030378:7	Земли населенных пунктов
33	Для индивидуального жилищного строительства	2.1	1012	Образование путем перераспределения земельного участка с кадастровым номером 67:27:0030378:6 и земель, находящихся в государственной или муниципальной собственности	Земли населенных пунктов
34	Для индивидуального жилищного строительства	2.1	750	Образование путем перераспределения земельного участка с кадастровым номером 67:27:0030378:172 и земель, находящихся в государственной или муниципальной собственности	Земли населенных пунктов
35	Для индивидуального жилищного строительства	2.1	907	Образование путем перераспределения земельного участка с кадастровым номером 67:27:0030378:173 и земель, находящихся в государственной или муниципальной собственности	Земли населенных пунктов
36	Для индивидуального жилищного строительства	2.1	1003	Образование путем перераспределения земельного участка с кадастровым номером 67:27:0030378:61 и земель, находящихся в государственной или муниципальной собственности	Земли населенных пунктов
37	Для индивидуального жилищного строительства	2.1	564	Уточнение границ земельного участка с кадастровым номером 67:27:0030378:9	Земли населенных пунктов
38	Земельные участки (территории) общего пользования	12.0	240	Образование из земель, находящихся в государственной или муниципальной собственности	Земли населенных пунктов
39	Земельные участки (территории) общего пользования	12.0	1545	Образование из земель, находящихся в государственной или муниципальной собственности	Земли населенных пунктов

40	Благоустройство территории	12.0.2	909	Образование из земель, находящихся в государственной или муниципальной собственности	Земли населенных пунктов
41	Благоустройство территории	12.0.2	244	Образование из земель, находящихся в государственной или муниципальной собственности	Земли населенных пунктов
42	Благоустройство территории	12.0.2	293	Образование из земель, находящихся в государственной или муниципальной собственности	Земли населенных пунктов
43	Благоустройство территории	12.0.2	2594	Образование из земель, находящихся в государственной или муниципальной собственности	Земли населенных пунктов
44	Улично-дорожная сеть	12.0.1	1164	Образование из земель, находящихся в государственной или муниципальной собственности	Земли населенных пунктов
45	Улично-дорожная сеть	12.0.1	67	Раздел земельного участка с кадастровым номером 67:27:0030379:802	Земли населенных пунктов
46	Улично-дорожная сеть	12.0.1	52	Раздел земельного участка с кадастровым номером 67:27:0030379:8	Земли населенных пунктов
47	Улично-дорожная сеть	12.0.1	39	Раздел земельного участка с кадастровым номером 67:27:0030379:29	Земли населенных пунктов
48	Улично-дорожная сеть	12.0.1	52	Раздел земельного участка с кадастровым номером 67:27:0030379:33	Земли населенных пунктов
49	Улично-дорожная сеть	12.0.1	55	Раздел земельного участка с кадастровым номером 67:27:0030379:34	Земли населенных пунктов
50	Улично-дорожная сеть	12.0.1	6	Раздел земельного участка с кадастровым номером 67:27:0030379:10	Земли населенных пунктов
51	Улично-дорожная сеть	12.0.1	26	Раздел земельного участка с кадастровым номером 67:27:0030379:11	Земли населенных пунктов
52	Улично-дорожная сеть	12.0.1	5	Раздел земельного участка с кадастровым номером 67:27:0030379:32	Земли населенных пунктов
53	Улично-дорожная сеть	12.0.1	28	Раздел земельного участка с кадастровым номером 67:27:0030379:17	Земли населенных пунктов
54	Улично-дорожная сеть	12.0.1	66	Раздел земельного участка с кадастровым номером 67:27:0030379:16	Земли населенных пунктов
55	Улично-дорожная сеть	12.0.1	46	Раздел земельного участка с кадастровым номером 67:27:0030379:15	Земли населенных пунктов

56	Улично-дорожная сеть	12.0.1	23	Раздел земельного участка с кадастровым номером 67:27:0000000:6862	Земли населенных пунктов
57	Улично-дорожная сеть	12.0.1	59	Раздел земельного участка с кадастровым номером 67:27:0030378:3	Земли населенных пунктов
58	Улично-дорожная сеть	12.0.1	50	Раздел земельного участка с кадастровым номером 67:27:0030378:178	Земли населенных пунктов
59	Улично-дорожная сеть	12.0.1	53	Раздел земельного участка с кадастровым номером 67:27:0030378:177	Земли населенных пунктов
60	Улично-дорожная сеть	12.0.1	37	Раздел земельного участка с кадастровым номером 67:27:0030378:176	Земли населенных пунктов
61	Улично-дорожная сеть	12.0.1	16	Раздел земельного участка с кадастровым номером 67:27:0030378:23	Земли населенных пунктов

**2. ПЕРЕЧЕНЬ И СВЕДЕНИЯ О ПЛОЩАДИ ОБРАЗУЕМЫХ  
ЗЕМЕЛЬНЫХ УЧАСТКОВ, КОТОРЫЕ БУДУТ ОТНЕСЕНЫ К  
ТЕРРИТОРИЯМ ОБЩЕГО ПОЛЬЗОВАНИЯ ИЛИ ИМУЩЕСТВУ  
ОБЩЕГО ПОЛЬЗОВАНИЯ**

Таблица 2

№ зем. уч-ка	Вид разрешённого использования	Код вида	Площадь по проекту
38	Земельные участки (территории) общего пользования	12.0	240
39	Земельные участки (территории) общего пользования	12.0	1545
40	Благоустройство территории	12.0.2	909
41	Благоустройство территории	12.0.2	244
42	Благоустройство территории	12.0.2	293
43	Благоустройство территории	12.0.2	2594
44	Улично-дорожная сеть	12.0.1	1164
45	Улично-дорожная сеть	12.0.1	67
46	Улично-дорожная сеть	12.0.1	52
47	Улично-дорожная сеть	12.0.1	39
48	Улично-дорожная сеть	12.0.1	52
49	Улично-дорожная сеть	12.0.1	55
50	Улично-дорожная сеть	12.0.1	6
51	Улично-дорожная сеть	12.0.1	26
52	Улично-дорожная сеть	12.0.1	5
53	Улично-дорожная сеть	12.0.1	28
54	Улично-дорожная сеть	12.0.1	66
55	Улично-дорожная сеть	12.0.1	46
56	Улично-дорожная сеть	12.0.1	23
57	Улично-дорожная сеть	12.0.1	59
58	Улично-дорожная сеть	12.0.1	50
59	Улично-дорожная сеть	12.0.1	53
60	Улично-дорожная сеть	12.0.1	37
61	Улично-дорожная сеть	12.0.1	16



### 3. КООРДИНАТЫ ХАРАКТЕРНЫХ ТОЧЕК ГРАНИЦ ТЕРРИТОРИИ ПРОЕКТА МЕЖЕВАНИЯ

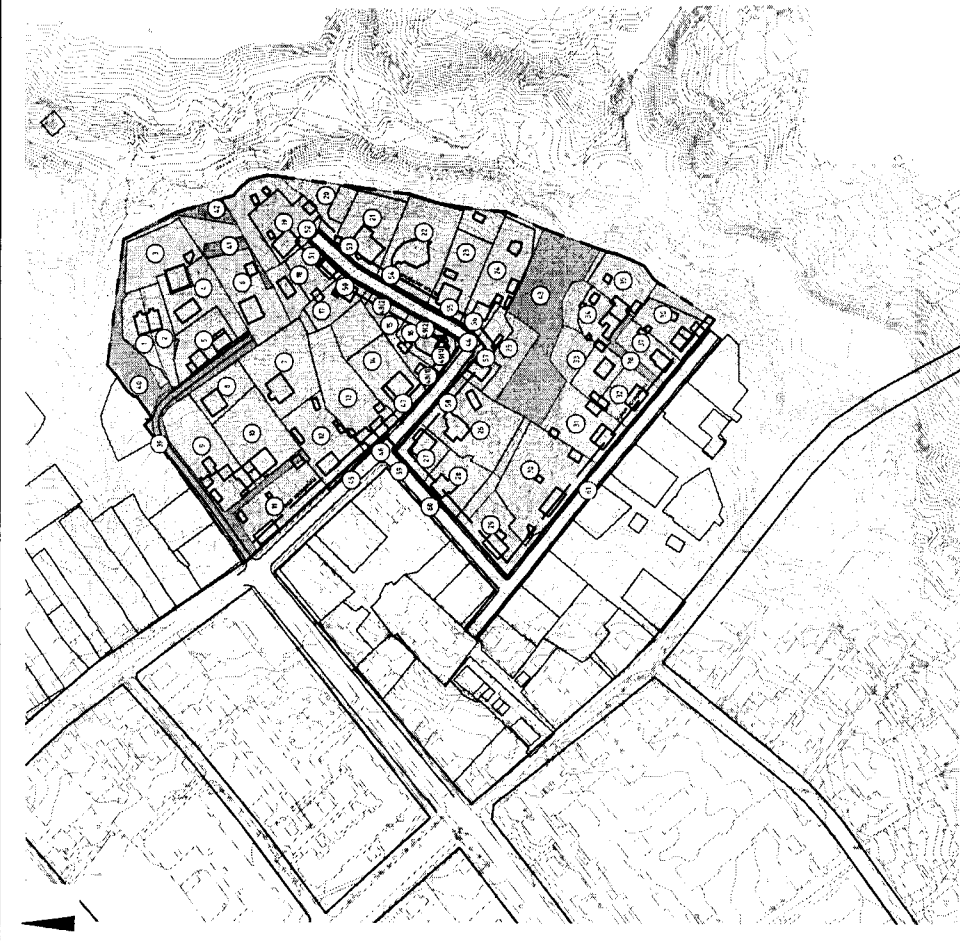
Таблица 3

Номер точки	Наименование		Меры линий, м	Дир. углы
	X	Y		
1	459807.6	1223390	36.73	47° 59' 42"
2	459832.2	1223418	6.04	48° 0' 54"
3	459836.3	1223422	1.25	309° 19' 35"
4	459837.1	1223421	24.99	47° 23' 2"
5	459854	1223439	1.64	49° 12' 32"
6	459855	1223441	24.32	49° 12' 7"
7	459870.9	1223459	2.54	129° 53' 32"
8	459869.3	1223461	8.05	46° 6' 39"
9	459874.9	1223467	10.92	317° 57' 8"
10	459883	1223460	1.8	317° 56' 46"
11	459884.3	1223458	1.73	317° 57' 12"
12	459885.6	1223457	28.58	316° 29' 18"
13	459906.4	1223438	2.69	51° 2' 26"
14	459908	1223440	52.59	317° 46' 26"
15	459947	1223404	7.17	317° 46' 33"
16	459952.3	1223399	3.08	326° 20' 47"
17	459954.9	1223398	1.59	50° 28' 37"
18	459955.9	1223399	26.09	54° 16' 52"
19	459971.1	1223420	23.31	53° 27' 34"
20	459985	1223439	30.8	52° 30' 31"
21	460003.7	1223463	2.5	56° 53' 26"
22	460005.1	1223465	10.26	51° 53' 23"
23	460011.4	1223473	4.91	135° 59' 26"
24	460007.9	1223477	0.43	127° 24' 19"
25	460007.6	1223477	0.47	109° 58' 59"
26	460007.5	1223478	13.89	53° 52' 21"
27	460015.7	1223489	2.41	15° 7' 49"
28	460018	1223490	4.2	38° 2' 33"
29	460021.3	1223492	9.59	54° 15' 14"
30	460026.9	1223500	8.4	47° 25' 47"
31	460032.6	1223506	70.55	97° 31' 29"
32	460023.3	1223576	33.72	153° 26' 6"
33	459993.2	1223591	6.03	163° 47' 51"
34	459987.4	1223593	20.53	163° 47' 51"
35	459967.7	1223599	7.14	163° 47' 51"
36	459960.8	1223600	5.64	129° 18' 39"
37	459957.3	1223605	6.95	139° 36' 49"
38	459952	1223609	10.53	165° 28' 31"
39	459941.8	1223612	6.5	187° 39' 15"
40	459935.3	1223611	45.6	187° 39' 15"
41	459890.2	1223605	28.55	187° 39' 15"

42	459861.9	1223601	17.17	197° 43' 32"
43	459845.5	1223596	14.06	189° 33' 51"
44	459831.6	1223594	18.68	185° 58' 19"
45	459813.1	1223592	4.49	185° 52' 29"
46	459808.6	1223591	22.52	204° 41' 37"
47	459788.1	1223582	33.87	199° 28' 47"
48	459756.2	1223571	3.52	199° 28' 47"
49	459752.9	1223569	5.02	193° 50' 20"
50	459748	1223568	10.8	201° 4' 25"
51	459737.9	1223564	5.83	205° 51' 57"
52	459732.7	1223562	3.14	226° 7' 47"
53	459730.5	1223560	1.66	242° 14' 35"
54	459729.7	1223558	4.47	232° 43' 0"
55	459727	1223554	2.73	218° 49' 9"
56	459724.9	1223553	0.93	213° 8' 13"
57	459724.1	1223552	37.6	213° 0' 46"
58	459692.6	1223532	3.87	307° 52' 50"
59	459695	1223529	2.03	311° 42' 22"
60	459696.3	1223527	0.88	219° 50' 46"
61	459695.6	1223527	23.61	309° 51' 46"
62	459710.8	1223509	15.2	309° 51' 46"
63	459720.5	1223497	4.11	309° 50' 49"
64	459723.1	1223494	27.79	309° 51' 40"
65	459741	1223472	26.33	309° 51' 40"
66	459757.8	1223452	0.37	309° 51' 40"
67	459758.1	1223452	4.64	302° 8' 19"
68	459760.5	1223448	17.59	308° 50' 16"
69	459771.6	1223434	1.46	312° 46' 34"
70	459772.6	1223433	9.04	311° 43' 42"
71	459778.6	1223426	1.36	311° 6' 23"
72	459779.5	1223425	25.83	308° 43' 2"
73	459795.6	1223405	19.2	308° 43' 2"

УТВЕРЖДЕНЫ  
постановлением Администрации  
города Смоленска  
(приложение № 4)  
от 08.12.2022 № 3616-адм

Чертежи межевания территории



№ уч. д.	Вид разрешенного использования	Код вида	Вид использования по ЕПРН	Площадь по проекту, кв. м, ЕПРН, кв. м	Кадастровый номер
1	Блокированная жилая застройка	2.3	Индивидуальное жилищное строительство	590	67:27:0030379:4
2	Блокированная жилая застройка	2.3	Индивидуальное жилищное строительство	575	67:27:0030379:4
3	Для индивидуального жилищного строительства	2.1	Для индивидуального жилищного строительства	1650	67:27:0030379:942
4	Для индивидуального жилищного строительства	2.1	Для индивидуального жилищного строительства	1011	67:27:0030379:941
5	Для индивидуального жилищного строительства	2.1	Под индивидуальными жилыми домами	827	67:27:0030379:5
6	Для индивидуального жилищного строительства	2.1	Для индивидуального жилищного строительства	1200	67:27:0030379:809
7	Для индивидуального жилищного строительства	2.1	Для индивидуального жилищного строительства	1437	67:27:0030379:807
8	Для индивидуального жилищного строительства	2.1	Для индивидуального жилищного строительства	645	67:27:0030379:805
9	Для индивидуального жилищного строительства	2.1	Для индивидуального жилищного строительства	1529	67:27:0030379:2
10	Для индивидуального жилищного строительства	2.1	Для индивидуального жилищного строительства	1418	67:27:0030379:3
11	Для индивидуального жилищного строительства	2.1	Для индивидуального жилищного строительства	1144	67:27:0030379:1
12	Для индивидуального жилищного строительства	2.1	Под жилыми домами	1162	67:27:0030379:802
13	Для индивидуального жилищного строительства	2.1	Для индивидуального жилищного строительства	1481	67:27:0030379:8
14	Для индивидуального жилищного строительства	2.1	Для индивидуального жилищного строительства	1526	67:27:0030379:29
15	Для индивидуального жилищного строительства	2.1	Для индивидуального жилищного строительства	620	67:27:0030379:33
16	Для индивидуального жилищного строительства	2.1	Для индивидуального жилищного строительства	600	67:27:0030379:34
17	Для индивидуального жилищного строительства	2.1	Для индивидуального жилищного строительства	607	67:27:0030379:10
18	Для индивидуального жилищного строительства	2.1	Для индивидуального жилищного строительства	944	67:27:0030379:11
19	Для индивидуального жилищного строительства	2.1	Под жилой дом в стадии реконструкции	1751	67:27:0030379:32
20	Для индивидуального жилищного строительства	2.1	Для индивидуального жилищного строительства	659	67:27:0030379:35
21	Для индивидуального жилищного строительства	2.1	Под жилой дом	1207	67:27:0030379:17
22	Для индивидуального жилищного строительства	2.1	Для индивидуального жилищного строительства	1684	67:27:0030379:16
23	Для индивидуального жилищного строительства	2.1	Для индивидуального жилищного строительства	1301	67:27:0030379:15
24	Для индивидуального жилищного строительства	2.1	Для индивидуального жилищного строительства	1390	67:27:0030379:14
25	Для индивидуального жилищного строительства	2.1	Для индивидуального жилищного строительства	1104	67:27:0030379:3
26	Для индивидуального жилищного строительства	2.1	Под недостроенным жилым домом, под жилым домом	1771	67:27:0030379:178
27	Для индивидуального жилищного строительства	2.1	Под недостроенным жилым домом, под жилым домом	505	67:27:0030379:177
28	Для индивидуального жилищного строительства	2.1	Под недостроенным жилым домом, под жилым домом	957	67:27:0030379:176
29	Для индивидуального жилищного строительства	2.1	Для строительства индивидуального жилого дома	807	67:27:0030379:4
30	Малоэтажная многоквартирная жилая застройка	2.1.1	Для многоквартирного жилого дома	2014	67:27:0030379:802
31	Для индивидуального жилищного строительства	2.1	Под строительство индивидуального жилого дома	1094	67:27:0030379:8
32	Для индивидуального жилищного строительства	2.1	Индивидуальное жилищное строительство	632	67:27:0030379:7
33	Для индивидуального жилищного строительства	2.1	Для индивидуального жилищного строительства	1012	67:27:0030379:6
34	Для индивидуального жилищного строительства	2.1	Индивидуальное жилищное строительство	750	67:27:0030379:172
35	Для индивидуального жилищного строительства	2.1	Индивидуальное жилищное строительство	907	67:27:0030379:173
36	Для индивидуального жилищного строительства	2.1	Под индивидуальными жилыми домами	1003	67:27:0030379:61
37	Для индивидуального жилищного строительства	2.1	Индивидуальное жилищное строительство	564	67:27:0030379:9
38	Земельные участки (территории) общего пользования	12.0		240	
39	Земельные участки (территории) общего пользования	12.0		1545	
40	Благоустройство территории	12.0.2		909	
41	Благоустройство территории	12.0.2		169	
42	Благоустройство территории	12.0.2		293	
43	Благоустройство территории	12.0.2		2594	
44	Улично-дорожная сеть	12.0.1		1164	
45	Улично-дорожная сеть	12.0.1	Под жилыми домами	67	67:27:0030379:802
46	Улично-дорожная сеть	12.0.1	Для индивидуального жилищного строительства	52	67:27:0030379:8
47	Улично-дорожная сеть	12.0.1	Для индивидуального жилищного строительства	39	67:27:0030379:29
48	Улично-дорожная сеть	12.0.1	Под жилой дом	52	67:27:0030379:33
49	Улично-дорожная сеть	12.0.1	Для индивидуального жилищного строительства	55	67:27:0030379:34
50	Улично-дорожная сеть	12.0.1	Для индивидуального жилищного строительства	6	67:27:0030379:10
51	Улично-дорожная сеть	12.0.1	Для индивидуального жилищного строительства	26	67:27:0030379:11
52	Улично-дорожная сеть	12.0.1	Под жилой дом в стадии реконструкции	5	67:27:0030379:32
53	Улично-дорожная сеть	12.0.1	Под жилой дом	28	67:27:0030379:17
54	Улично-дорожная сеть	12.0.1	Для индивидуального жилищного строительства	66	67:27:0030379:16
55	Улично-дорожная сеть	12.0.1	Для индивидуального жилищного строительства	46	67:27:0030379:15
56	Улично-дорожная сеть	12.0.1	Для индивидуального жилищного строительства	23	67:27:0030379:6862
57	Улично-дорожная сеть	12.0.1	Для индивидуального жилищного строительства	59	67:27:0030379:3
58	Улично-дорожная сеть	12.0.1	Под недостроенным жилым домом, под жилым домом	50	67:27:0030379:178
59	Улично-дорожная сеть	12.0.1	Под недостроенным жилым домом, под жилым домом	53	67:27:0030379:177
60	Улично-дорожная сеть	12.0.1	Под недостроенным жилым домом, под жилым домом	37	67:27:0030379:176
61	Улично-дорожная сеть	12.0.1	Для многоквартирного жилого дома	16	67:27:0030379:23

**УСЛОВНЫЕ ОБОЗНАЧЕНИЯ**

- границы территории проекта планировки
- земельные участки, границы которых включены в ЕПРН
- границы образуемых земельных участков
- номера земельных участков по эксплуатации

Действующие линии градостроительного регулирования

- красные линии улично-дорожной сети

Предлагаемые к установлению линии градостроительного регулирования


- красные линии улично-дорожной сети
- линии регулирования застройки

**Территории земельных участков**

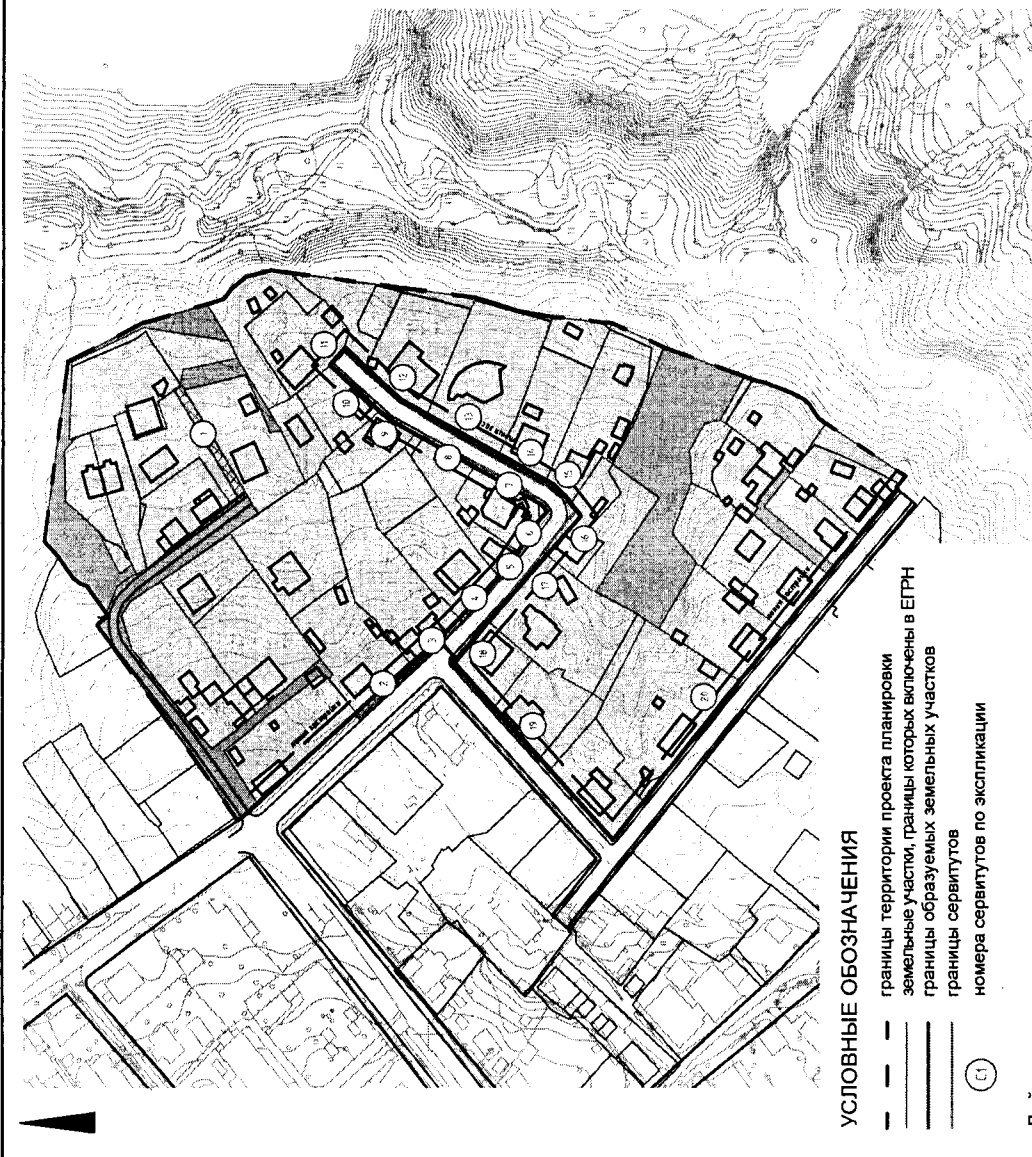
- территории земельных участков жилой застройки
- территории общего пользования, в т. ч. земельные участки благоустройства и озеленения
- территории общего пользования, в т. ч. земельные участки улично-дорожной сети

Примечание:  
1. Система координат МСК-67, система высот Балтийская.

Имя	Место	Лист	№	Дата	Подпись	Слово	Листов
Разработчик	Генеральный	Заглавный	1			1	2
ГАП							



Формат А2



**УСЛОВНЫЕ ОБОЗНАЧЕНИЯ**

- границы территории проекта планировки земельных участки, границы которых включены в ЕГРН
- границы образуемых земельных участков
- границы сервитутов
- номера сервитутов по экспликации

**Действующие линии градостроительного регулирования**


- красные линии улично-дорожной сети
- Предлагаемые к установлению линии градостроительного регулирования**
- красные линии улично-дорожной сети
  - линии регулирования застройки

**Территории земельных участков**

- ▨ территории земельных участков жилой застройки
- ▨ территории общего пользования, в т. ч. земельные участки благоустройства и озеленения
- ▨ территории общего пользования, в т. ч. земельные участки улично-дорожной сети

**Примечание:**

1. Система координат МСК-67, система высот Балтийская.



Экспликация сервитутов		Площадь по проекту, кв. м.
№ серв.	Наименование	
C1	Сервитут для проезда и прохода через земельный участок 4 (реконструкции) объектов улично-дорожной сети	172
C2	Публичный сервитут на период строительства (реконструкции) объектов улично-дорожной сети	67
C3	Публичный сервитут на период строительства (реконструкции) объектов улично-дорожной сети	52
C4	Публичный сервитут на период строительства (реконструкции) объектов улично-дорожной сети	39
C5	Публичный сервитут на период строительства (реконструкции) объектов улично-дорожной сети	18
C6	Публичный сервитут на период строительства (реконструкции) объектов улично-дорожной сети	8
C7	Публичный сервитут на период строительства (реконструкции) объектов улично-дорожной сети	47
C8	Публичный сервитут на период строительства (реконструкции) объектов улично-дорожной сети	34
C9	Публичный сервитут на период строительства (реконструкции) объектов улично-дорожной сети	6
C10	Публичный сервитут на период строительства (реконструкции) объектов улично-дорожной сети	26
C11	Публичный сервитут на период строительства (реконструкции) объектов улично-дорожной сети	5
C12	Публичный сервитут на период строительства (реконструкции) объектов улично-дорожной сети	28
C13	Публичный сервитут на период строительства (реконструкции) объектов улично-дорожной сети	66
C14	Публичный сервитут на период строительства (реконструкции) объектов улично-дорожной сети	46
C15	Публичный сервитут на период строительства (реконструкции) объектов улично-дорожной сети	23
C16	Публичный сервитут на период строительства (реконструкции) объектов улично-дорожной сети	59
C17	Публичный сервитут на период строительства (реконструкции) объектов улично-дорожной сети	50
C18	Публичный сервитут на период строительства (реконструкции) объектов улично-дорожной сети	53
C19	Публичный сервитут на период строительства (реконструкции) объектов улично-дорожной сети	37
C20	Публичный сервитут на период строительства (реконструкции) объектов улично-дорожной сети	16

Изм. Кол. уч. Лист		№ док.		Подп.		Дата	
Разработал		Грекова		Затула			
ГАП							
Основная (утверждаемая) часть проекта межевания территории				Лист	1	Листов	2
Чертеж межевания. Границы публичных сервитутов. М 1:2000							
				Формат А3			

ПМТ-04-2

Проект планировки и проект межевания территории в границах Кронштадтского тупика - Кронштадтского переулка - улицы Твардовского - по границе территориальной зоны Р1

ООО "АРХИТЕКТУРНОЕ БИРО ПРОСТРАНСТВО"